

# Особо охраняемые территории Саратовской области

Подготовила  
ученица 6 класса  
Маркова Анастасия  
МБОУ-СОШ  
с. Алексеевка

Руководитель учитель экологии  
Андрянникова Е.А.



**РАЙОНЫ  
САРАТОВСКОЙ  
ОБЛАСТИ**

# ***Особо охраняемые природные территории Саратовской области***

- На территории Саратовской области расположены 2 особо охраняемых природных территории (ООПТ) федерального значения,
- 79 ООПТ регионального значения
- 6 ООПТ местного значения.

# Территории федерального значения

Заказник «Саратовский»

Национальный парк  
«Хвалынский»



**Национальный парк «Хвалынский»** является самым крупным и, несомненно, самым важным объектом в сети особо охраняемых природных территорий Саратовской области.

Сочетание лесистых склонов и степных равнин, ослепительно белых выходов мела, широкая панорама волжских просторов создают прекрасные ландшафты. Здесь множество водоемов и родников с чистой целебной водой, уникальные по своему своеобразию флора и фауна.

**УНИКАЛЬНОСТЬ САРАТОВСКОЙ ОБЛАСТИ СОСТОИТ В ТОМ, ЧТО ЗДЕСЬ ГНЕЗДИТСЯ 80-85% РОССИЙСКОЙ ПОПУЛЯЦИИ ДРОФЫ, ЗАНЕСЕННОЙ В КРАСНУЮ КНИГУ МЕЖДУНАРОДНОГО СОЮЗА ОХРАНЫ ПРИРОДЫ И ПРИРОДНЫХ РЕСУРСОВ (СПИСОК МСОП-96), В ПРИЛОЖЕНИЕ II К КОНВЕНЦИИ СИТЕС И В КРАСНУЮ КНИГУ РОССИЙСКОЙ ФЕДЕРАЦИИ.**

**В ЦЕЛЯХ ОХРАНЫ И ВОСПРОИЗВОДСТВА ЦЕННЫХ ВИДОВ ЖИВОТНЫХ (В ПЕРВУЮ ОЧЕРЕДЬ ДРОФЫ) И СОХРАНЕНИЯ СРЕДЫ ИХ ОБИТАНИЯ НА ТЕРРИТОРИИ ОБЛАСТИ СОЗДАН ГОСУДАРСТВЕННЫЙ РЕСПУБЛИКАНСКИЙ СТЕПНОЙ ЗООЛОГИЧЕСКИЙ ЗАКАЗНИК «САРАТОВСКИЙ» НА ПЛОЩАДИ 44 302 ГА.**

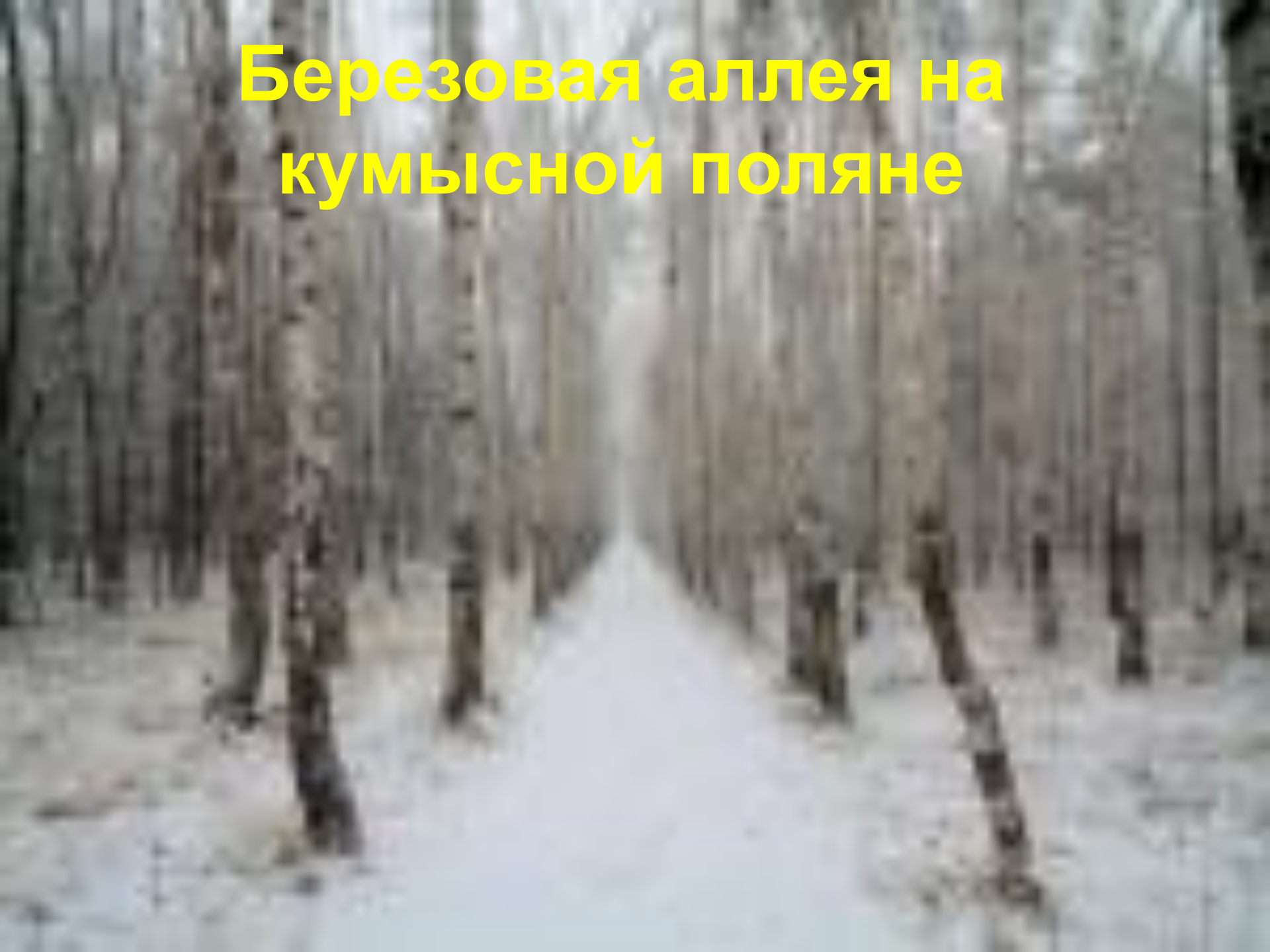
## ***Особо охраняемые природные территории регионального значения***

- В целях сохранения уникальных природных комплексов и объектов области в 2010 году выявлены четыре территории для организации ООПТ регионального значения общей площадью 3,6 тыс. га.
- Примерно 10% территории города Саратова занимает Кумысная поляна – уникальный природный комплекс, который вместе с его лесами, прудами и десятками родников с питьевой водой высокого качества представляет собой экологический оазис для жителей города. Общая площадь природного парка составляет 4492 га, в том числе покрытая лесом – 3851 га.


# Кумысная поляна



# Березовая аллея на кумысной поляне








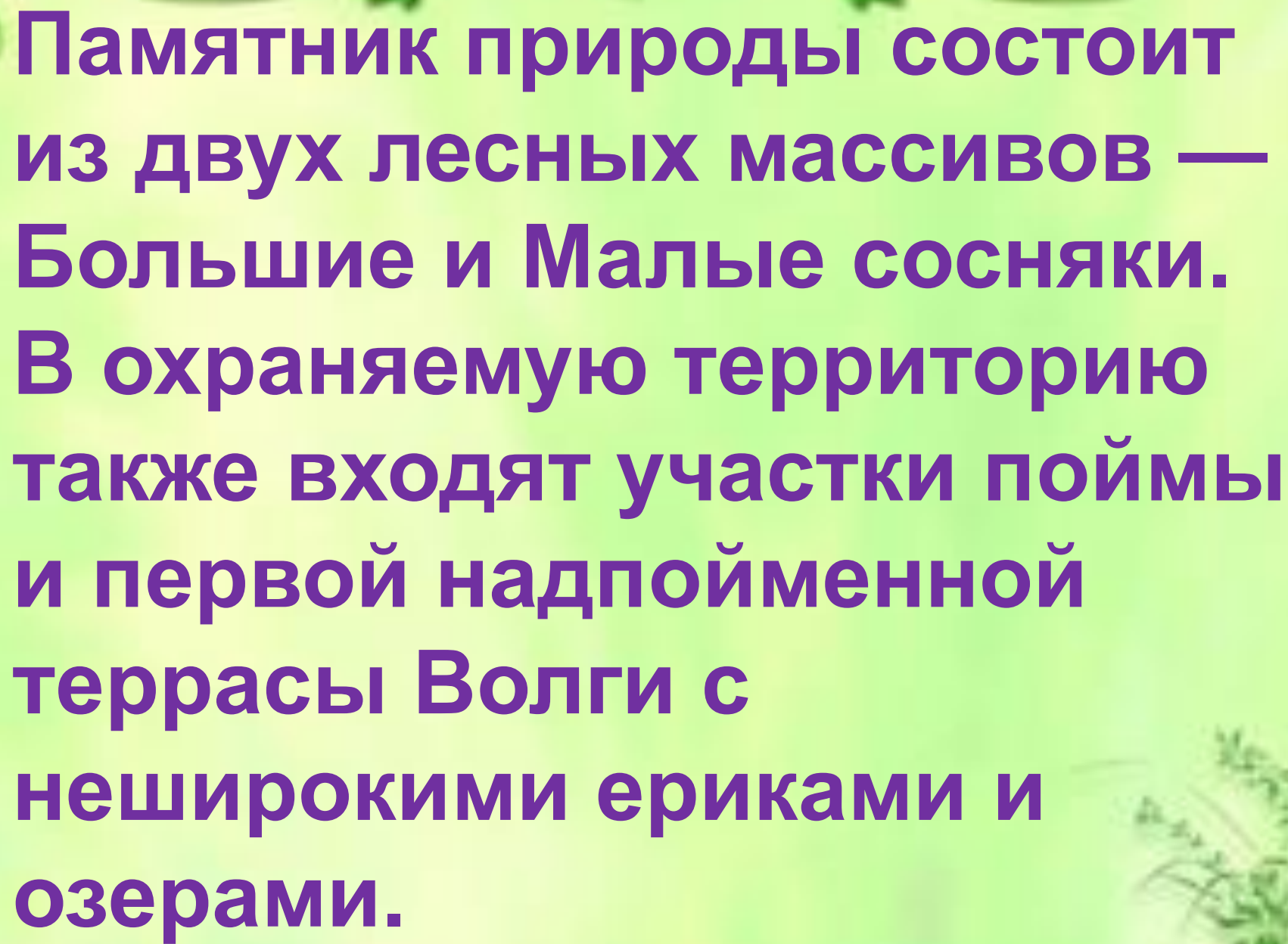
***Особо охраняемые природные территории местного значения***

**На территории Саратовской области расположены 6 особо охраняемых природных территорий местного значения.**

**В 2008 году в Духовницком районе организованы 3 памятника природы на общей площади 574,3 га.**

# *Памятник природы «Большие и Малые сосняки»*





**Памятник природы состоит из двух лесных массивов — Большие и Малые сосняки. В охраняемую территорию также входят участки поймы и первой надпойменной террасы Волги с неширокими ериками и озерами.**

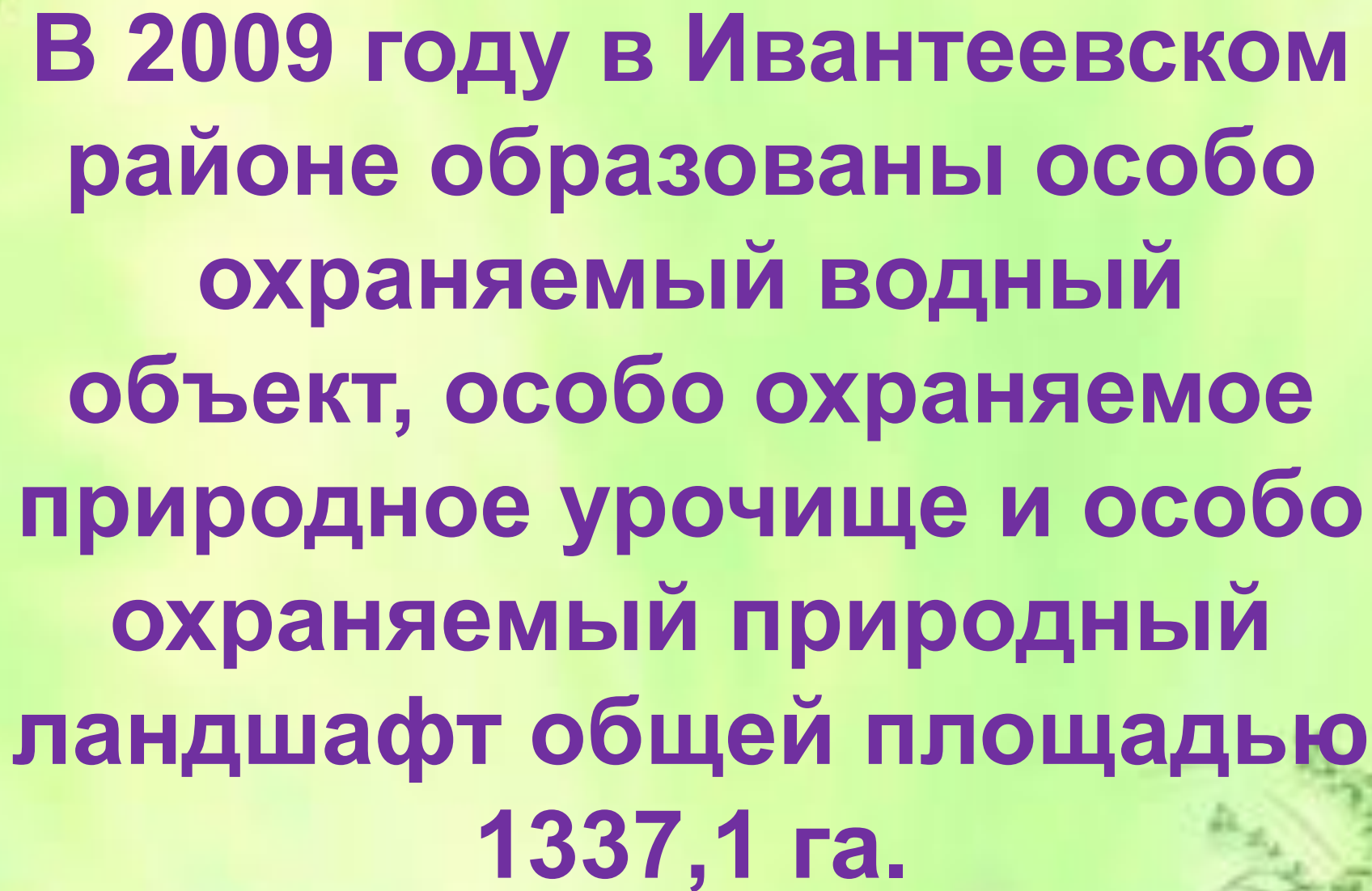
# Ерик, соединяющий пойменные озера и русло р. Волги



**Лесной массив «Большие сосняки»** создан в Саратовском Заволжье в 1901—1905 гг., **«Малые сосняки»** высажены в послевоенные годы. Посадка **«сосняков»** была необходима для остановки движения песков на первой надпойменной террасе р. Волги.

**Объект охраны  
природное урочище  
«Вавилов дол»**





**В 2009 году в Ивантеевском  
районе образованы особо  
охраняемый водный  
объект, особо охраняемое  
природное урочище и особо  
охраняемый природный  
ландшафт общей площадью  
1337,1 га.**

# Используемые источники

Иллюстрированное справочное (энциклопедическое) издание «Особо охраняемые природные территории Саратовской области» Издательство Саратовского университета 2007 год

[http://ccrussia.org/ivanteevskiy\\_rayon.html](http://ccrussia.org/ivanteevskiy_rayon.html)

<http://images.yandex.ru/yandsearch?text>

<http://www.geocaching.su/?pn=101&cid=9234>

<http://www.sferi.ru/saratov-news/general/1432-2011-04-07-19-06-53.html>