
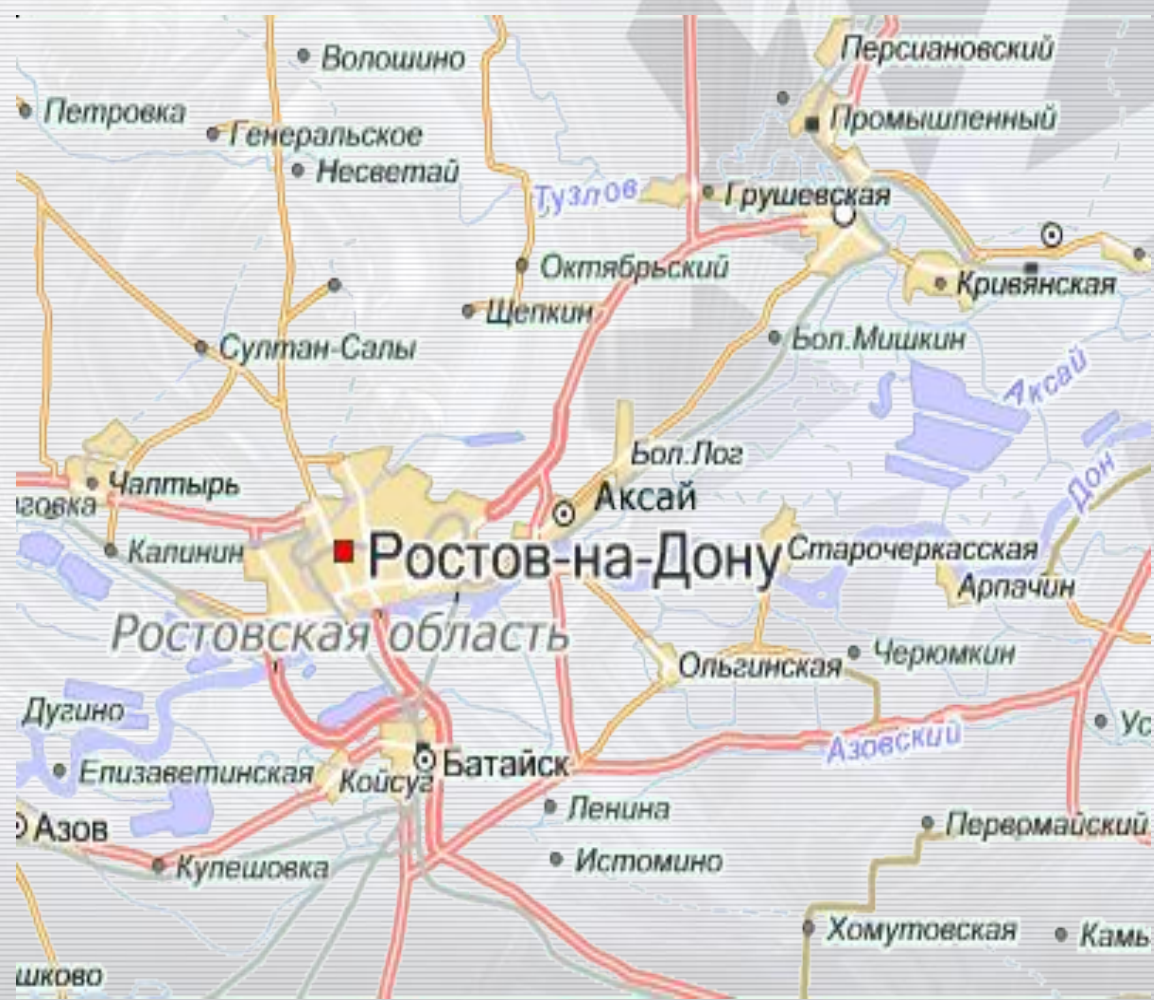


Акса́йский район на рубеже веков



Карта Аксайского района



Аксайский район граничит

- На западе -
с г. Ростовом
- На востоке -
с г. Новочеркасском



Аксайский район связан с Ростовской областью,
Краснодарским краем, Ставропольским краем,
республиками Северного Кавказа и Закавказья:



Водной артерией



Трассами
магистрального
газопровода



Железнодорожной
магистралью



Автомобильными
дорогами

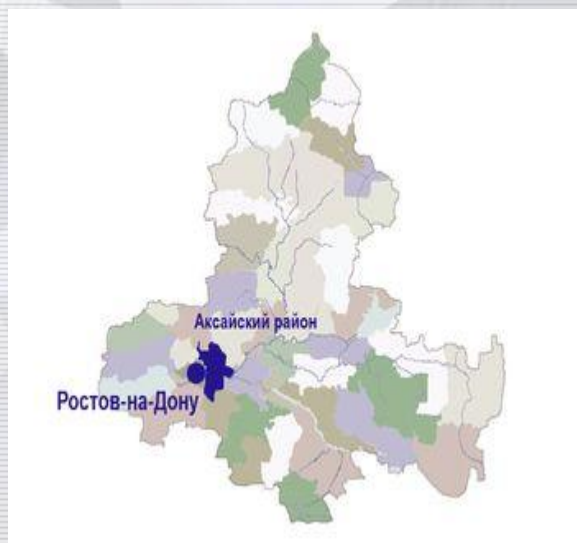
Численность населения - **76,6** тысяч человек, в том числе **36,5** тысяч - в районном центре



Плотность населения - **34,6** человека на кв.км. - **3** место в области.

На каждого жителя приходится **16** кв.м. общей площади жилья

Общая площадь района - **1170** кв.км., из них **918** - сельскохозяйственные угодья.



В районе проживает **43,5** тысячи человек трудоспособного населения.

Аксайский район - аграрно-промышленный с развитой инфраструктурой

- **36** - промышленных предприятий
- **24** - строительных
- **16** - транспортных
- **36** - сельскохозяйственных
- более **900** субъектов малого бизнеса



Социально-экономическое развитие района. Разработаны и действуют перспективные долгосрочные и краткосрочные программы

по:

- стабилизации сельскохозяйственного производства
- по развитию отраслей промышленности
- поддержке и развитию малого предпринимательства
- газификации
- реформе ЖКХ.....
- Рост объемов производства в **1998** году составил **8 %**.
- В результате **77 %** расходной части бюджета ориентированы на решение социальных проблем.

это приводит к укреплению
финансовой базы района