

# Тундра

Казакова Нина Петровна

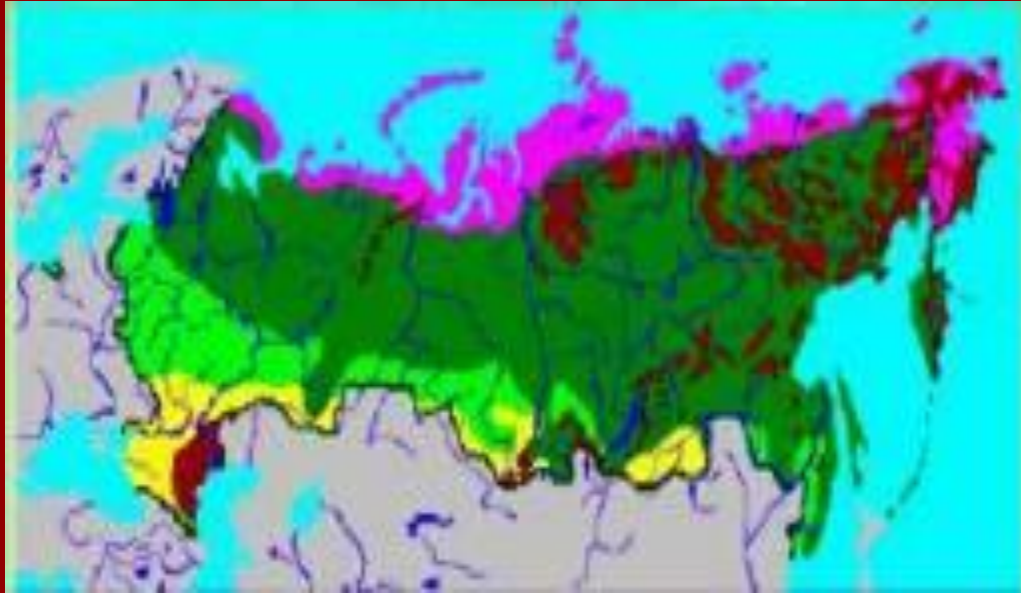
МОУ «СОШ № 7»

станция Тбилисская  
Краснодарский край

[kozaknin@yandex.ru](mailto:kozaknin@yandex.ru)



# Географическое положение тундры




□ Южнее арктической пустыни вдоль берегов северных морей на тысячи километров с запада на восток протянулась зона тундры. Она занимает шестую часть территории России.

# Здравствуй, ТУНДРА!



# Природные условия




Лето теплее, но зима долгая и холодная. Лето короткое и прохладное. Наступает полярный день. Зима длится 8 месяцев, в морозы (до -50), наступает полярная ночь.

# Растения тундры




# Животные тундры



# Животные тундры



# Население и занятия тундры.





# Население и занятие тундры



# Богатство тундры



**Спасибо**

**за**

**ВНИМАНИЕ**

Данную презентацию можно использовать на уроках природоведения, ознакомления с окружающим миром, на классных часах и во внеурочное время. Презентация яркая, красочная, научная. Дети узнают много интересного о природе, животных, о красоте нашей необъятной Родины.

В презентации использованы материалы:

Детская краткая энциклопедия природа. Марк Ламберт  
«Слово/Slovo»?

Большой географический атлас школьника. Москва «АСТ-ПРЕСС»  
2001

Атлас «Природоведение» 5 класс, «Дрофа», «Издательство Дик»  
Москва 2006

Учебник «Окружающий мир» 4 класс, О.Н.Федотова, Г.В.Трафимова,  
С.А.Трафимов, Москва Академкнига/учебник 2007

[festival@1september.ru](mailto:festival@1september.ru)

<http://www.ict.edu.ru/eor> 2008

<http://www.interqu.ru>