

Тема урока:



Англия

Цели урока:

- Расширить знания об Англии как одной из составных частей Великобритании.
- Научиться пользоваться географической картой Великобритании и ее составных частей, уметь их называть и показывать на карте, знать их отличия.
- Воспитание интернациональных чувств и воспитание интереса к стране изучаемого языка.

Задачи урока:

- Выяснить ,что такое «Соединённое Королевство» и что такое «Англия»,и чем они отличаются.

Географическое положение Великобритании



- Площадь 244,1 тыс. кв. км.
- Протяженность сухопутной границы -360 км.
- Протяженность морской границы – 12 429км.
- Население 59,4млн чел.
- Официальный язык: английский
- Форма правления - конституционная монархия
- Форма территориального устройства: Федерация
- Столица: Лондон

Природные условия Великобритании

- В рельефе преобладают равнины.
- Климат теплый, мягкий.
- Много рек и озёр.
- Природная зона- лиственные леса.
- Животный мир разнообразен.
- Основное богатство- прибрежные воды с морской флорой и фауной.



- Королева Великобритании Елизавета II
- Правит с 1952 г.
- Ее семья живет в Букингемском Дворце в Лондоне



God save the queen

1. God save our gracious
queen,
God save our noble
queen,
God save the queen.

Refrain:

Send her victorious,
Happy and glorious,
Long live to reign over
us
God save the queen.

2. Oh, lord our god arise,
Scatter her anemies
And make them fall.

Refrain:

Confound their politics,
Frustrate their knowrish
tricks.
On Thee our hopes we
fix
God save us all.

Составные части

Великобритании



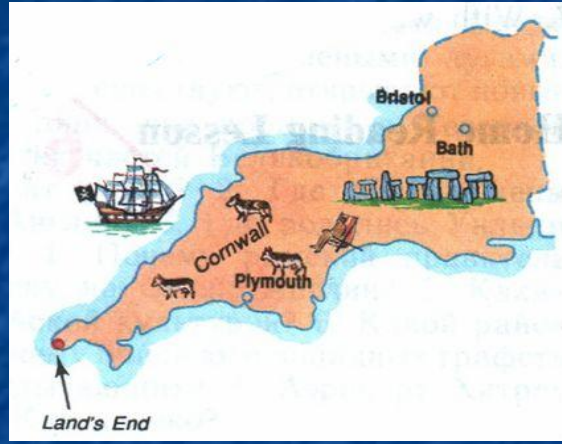



Самая большая по площади часть Великобритании - Англия.

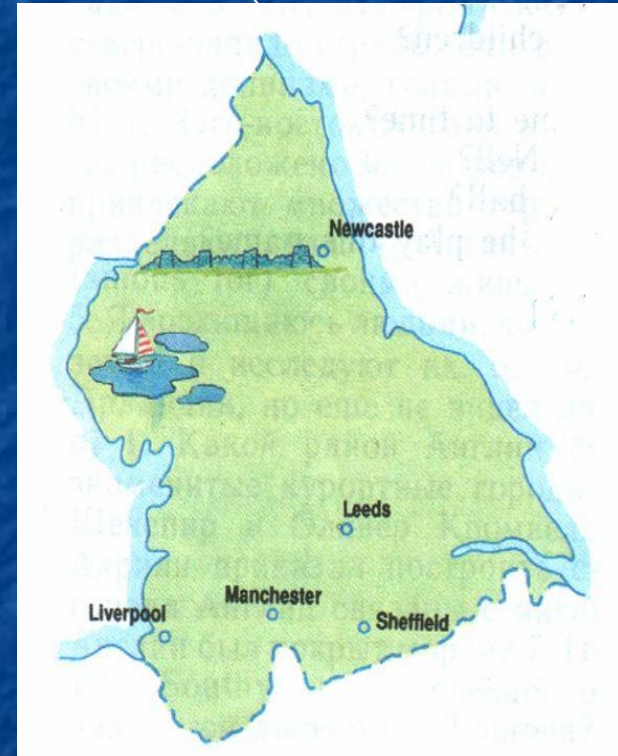
Составные единицы Англии

Центральные графства

Юго-западные графства

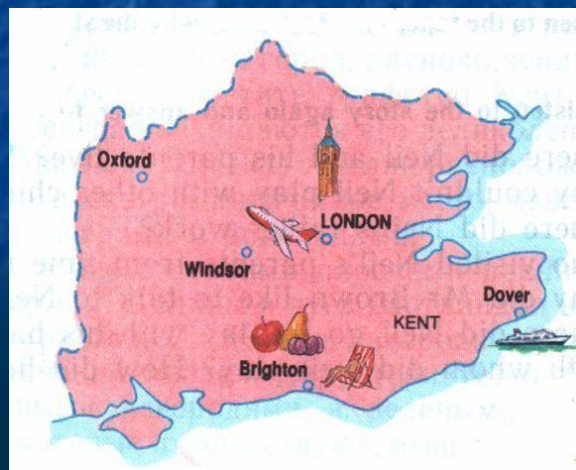
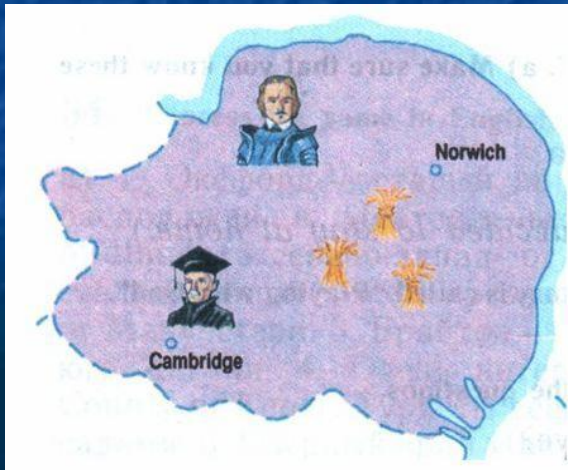


Северные графства




Восточные графства

Юго-восточные графства

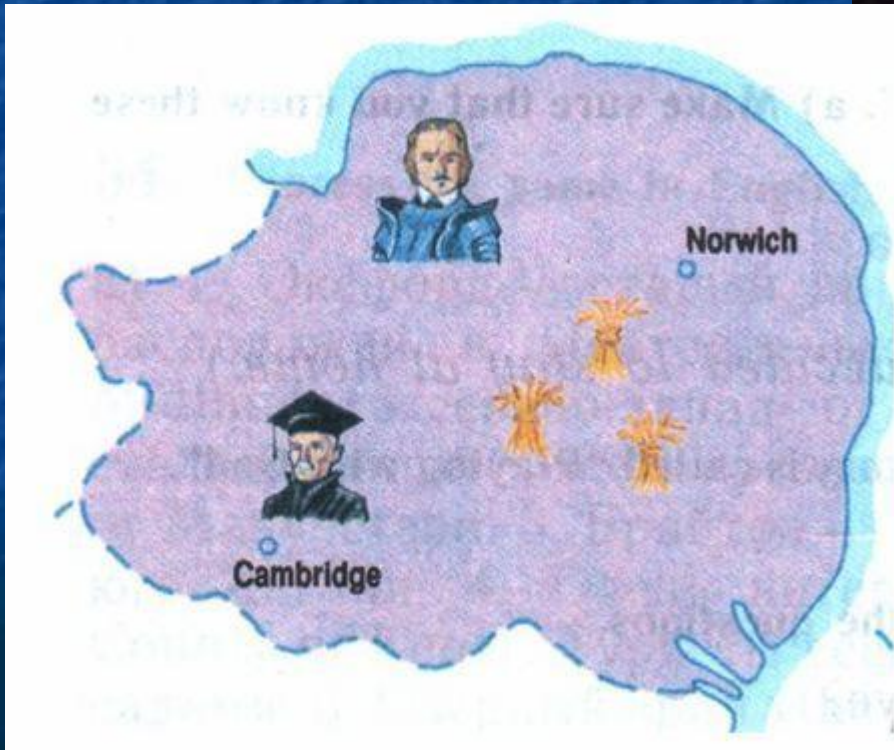


Midland

- The heart of England
- The largest industrial part of England
- The biggest industrial cities:
Manchester, Sheffield,
Liverpool

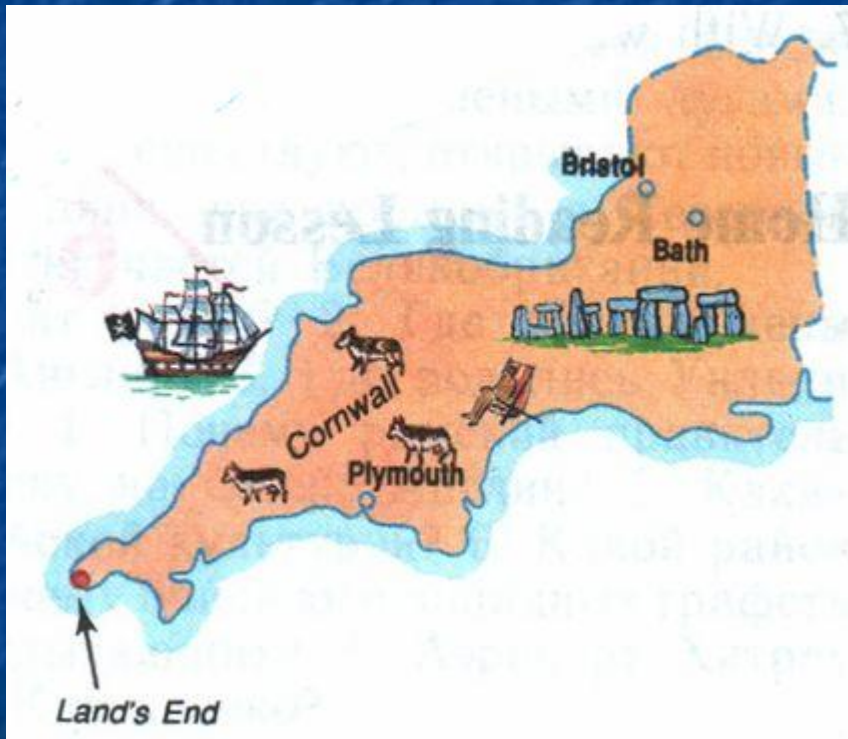


East Anglia



- Very flat;
- Beautiful cities with historical buildings;
- Isolated from the rest of Britain

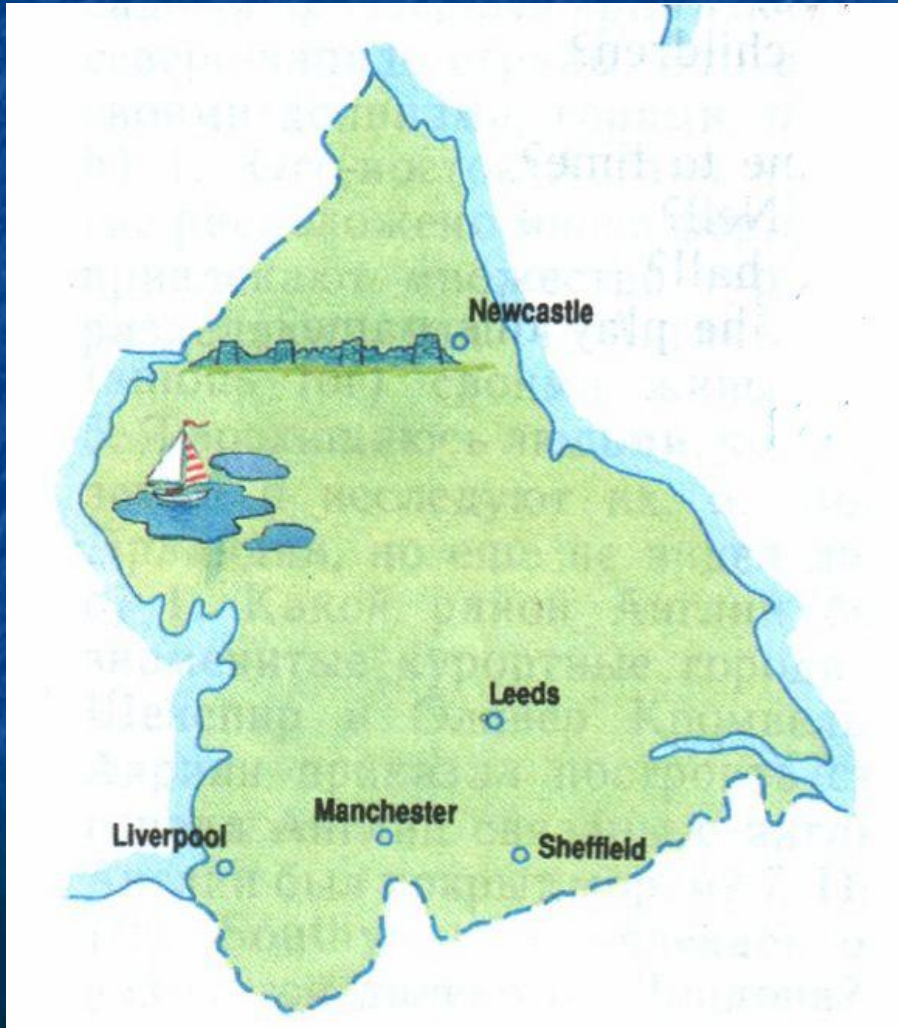
Southwest



- A region with farming;
- Known for pirates;
- A place for artists, writers, holidaymakers;
- Remarkable historic places.

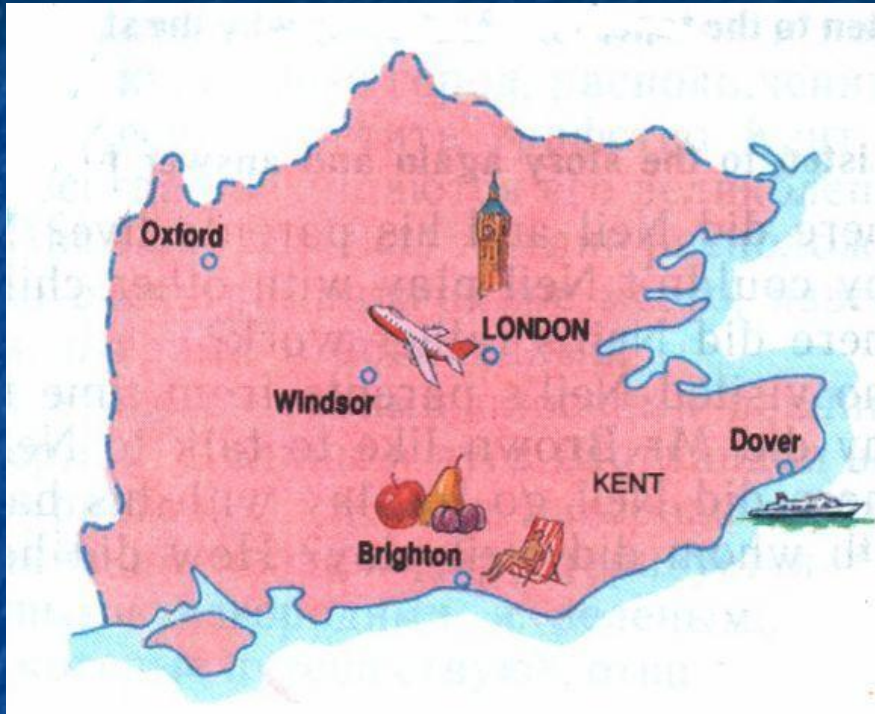


North of England



- The wildest and the loneliest part of England;
- Rich in coal;
- The Lake District.

Southeast



- A highly populated region;
- A lot of industry;
- The capital of the UK;
- The main passenger ports and airports.



Words to remember

activity

dairy

remarkable
historic

region

A highly
populated

famous
for

cities

holiday

buildings

principal

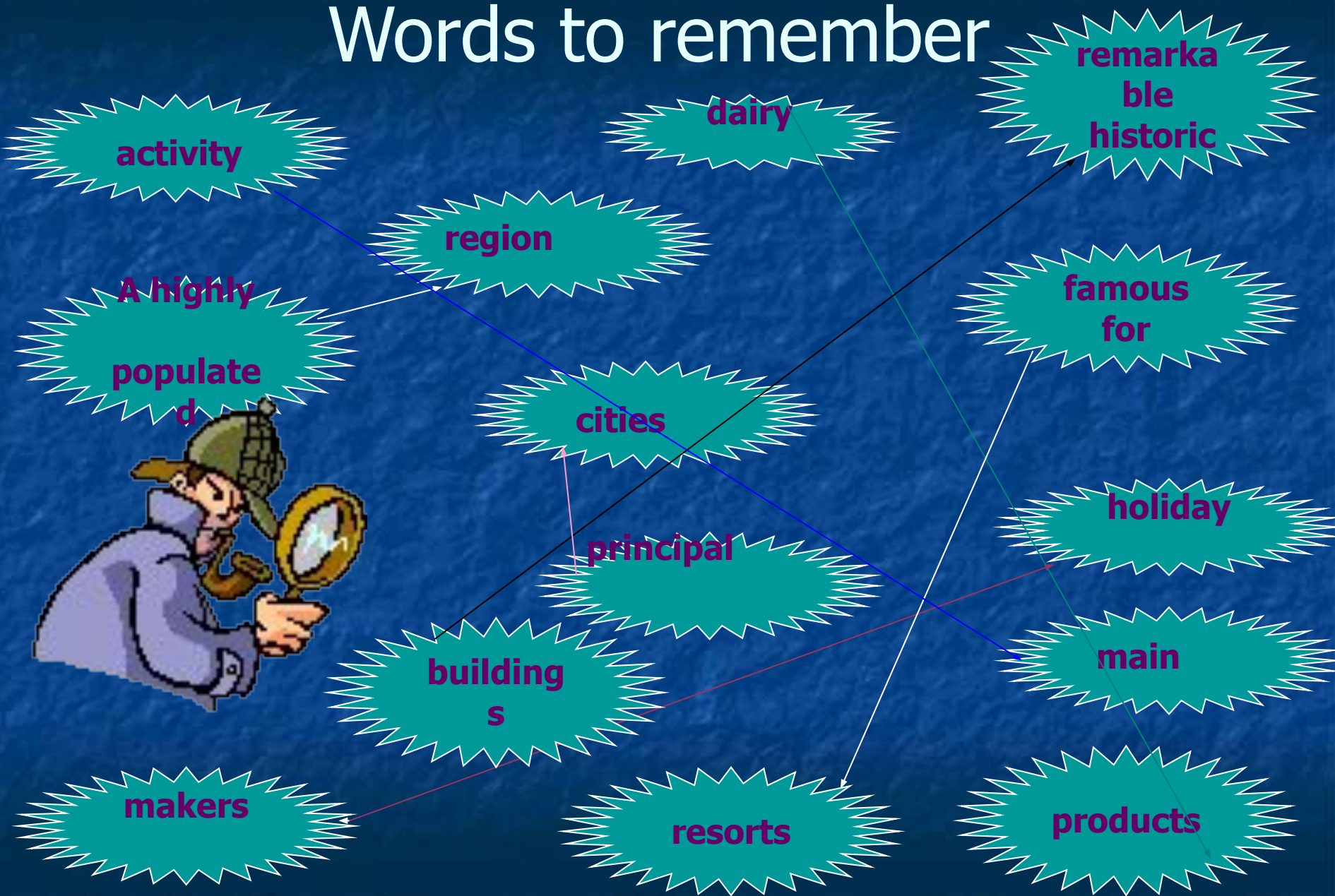
main

makers

resorts

products

Words to remember



Quiz on England

1. Great Britain is separated from the continent by...

- a) The Pacific ocean;
- b) The Irish Sea;
- c) The Bristol Channel;
- d) The English channel

2. Britain's population is more than ...million people

- a) 56; b) 5,6; c) 560; d) 7.

3. The head of the state in Britain is...

- a) Prime minister;
- b) president;
- c) queen;
- d) speaker

4. The Lake District is situated in...

- a) North of England;
- b) East Anglia;
- c) Midland;
- d) Southwest.

5. What famous person was born in the Fens area?

- a) William Shakespeare;
- b) Hadrian;
- c) Oliver Cromwell;
- d) Peter the Great.

6. Heathrow is one of the busiest...

- a) libraries;
- b) airports;
- c) ports;
- d) supermarkets.

7. Brighton is a ...in the Southeast.

- a) historical building;
- b) resort;
- c) region of England;
- d) river;

8. The Midlands is known as...

- a) Home of the queen;
- b) the heart of Scotland;
- c) the heart of England;
- d) a highly populated region of England;

9. The birthplace of William Shakespeare is ...

- a) The County of Kent;
- b) Brighton;
- c) Stratford-upon-Avon;
- d) Liverpool.

10. England consists of ...main parts.

- a) 10;
- b) 5;
- c) 2;
- d) 4.

Keys to the quiz

1	2	3	4	5	6	7	8	9	10
d	a	a	a	c	b	b	c	c	b

Запомните понятия:

- Соединённое Королевство Великобритании и Северной Ирландии;
- Британия;
- Англия;
- Графства.

Тема урока:

Англия



Цели урока:

- Расширить знания об Англии как одной из составных частей Великобритании.
- Научиться пользоваться географической картой Великобритании и ее составных частей, уметь их называть и показывать на карте, знать их отличия.

Задачи урока:

- Выяснить, что такое «Соединённое Королевство» и что такое «Англия», и чем они отличаются.

Домашнее задание:

- Знать понятие «Географическое положение.»
- Составить рассказ об Англии на английском языке.

Авторы:

- Сухаревская Е.В., учитель английского языка высшей категории МОУ СОШ№10 г.В.Уфалея.
- Русских М.Н., учитель географии МОУ СОШ№10 г.В.Уфалея.



Мы использовали:

- Большая детская энциклопедия
Copyright © 1997 Dorling Kindersley
- Большая энциклопедия Кирилла и Мефодия 2003
- О.В.Афанасьева, И.В.Михеева
Английский язык VI.Москва, «Просвещение» 2004г.

