

«Восхождение на вершину Ан

Южная
Америка

Южная
Америка

«Восхождение на вершину Анд»



Формы рельефа

1. Анды
2. Амазонская низм.
3. Гвианское плоск.
4. г. Аконкагуа
5. Бразильское плоск.
6. Ла-Платская низм.
7. Оринокская низм.

1. Марокайбо

2. Титикака

3. Амазонка

4. Анхель

5. Парана

6. Игуасу

1. Пампы

2. Тропический лес

3. Полупустыни

4. Пустыни

5. Саванны

6. Области высотной поясности (горы)

7. Сельва

8. Степь

Соотнеси жив. и растения с природной зоной

- сельва (тропич. лес)

№

- пампы (степи)

№ ...

- полупустыни

№.....

1. Ковыль
2. Кактус
3. гарпии
4. Шоколадное дерево
5. Мятлик
6. Колючие кустарники
7. Кебрачо
8. Тукан
9. Папоротники
10. Лисица

Составьте предложения по опорным словам

- 1. Индейцы, охота, рыболовство,
собираательство....**
- 2. Анды, инки. Высокоразвитое государство,
дороги, водопровод, храмы...**
- 3. Европейцы, захват, земли, золото, рабы.
Земли, колония.**
- 4. Работа, плантации, рудники, чёрные рабы,
Африка.**
- 5. Отмена рабства, эмигранты, европейские
страны.**

Игра «Амазония»

**Страноведен
ие**



**Переводчи
к**




**Верить -
не верить**

**Самый-
самый**




**Чёрный
ящик**

**Видеовопро
с**



Страновед

ение



Страноведение



Бразильский Карнавал.










переводчики











Мифическая страна, богатая золотом и драгоценными камнями, которую искали в бассейнах рек Ориноко и Амазонка ...

ЭЛЬДОРАДО



