

**Республиканский творческий конкурс
«Овеянные славою флаг наш и герб»**

**Внеклассное мероприятие
«Моя малая родина»**

**Подготовила:
Мозговая-Гирьянская Наталия Николаевна
учитель русского языка и литературы
МБОУ СОШ №9
с.Вольного, Кошехабльского района,
Республики Адыгея.**




Любовь к своей стране невозможна без любви к природе и истории родного края.



Мой край, мое село, моя земля.
Как широки твои просторы.
У нас есть реки и леса...






A wide river flows through a landscape. The water is a mix of grey and blue-green. On the left, a pebbly shore meets the water with white foam. In the foreground, a wooden railing with a red-painted top rail and grey posts runs across the frame. The background shows a forested hillside under an overcast sky.

Как не любить тебя, мой край,
Богатство гор и рек разливы.

Тебя любить, готова я.
Здесь родилась моя семья,
И жили здесь мои прадеды.






10/10/2000








A photograph of a street in a village. The road is paved and has some snow on the sides. There are several trees with bare branches. In the background, there are buildings, some with red walls. A person is visible on the right side of the road. The sky is overcast.

Мы просим всех проникновенно:
Любите край наш дорогой
До боли в сердце – незабвенно.



Наша малая родина село Вольное
Кошехабльского района Республики Адыгея.



В 1867 году Войсковой Атаман приказал поставить впереди станицы Лабинской хутор с укреплениями. Земли были выделены костромским казакам. Хутор был похож на маленькую крепость. Его назвали Вольное.





Казачья семья
х. Вольного



Быт казаков



Семья Мединских





Казачья управа в ст. Лабинской 1906 г.

Кзаки, поселившиеся в хуторе, освобождались от войсковой повинности до 1870 года. В их обязанности входило предупреждение Лабинского атамана о набегах на станицу.



Повстанческое движение в Кубано-Черноморской области в 1920-1924 гг.

- Районы действий повстанцев и отрядов бело-зеленых
- Действия Армии возрождения России генерала М. А. Фостикова в августе 1920 г.
- Действия 2-й Кубанской повстанческой армии генерала А. М. Пржевальского в августе 1921 г.



В 1921 г. из Кубанской области и Черноморской губернии была образована Кубано-Черноморская область, на части территории которой в 1922 г. появилась Адыгейская автономная область.

Герб Кубанской области



утвержден
31 января 1874 года

В 1922 году на хуторе Вольном была организована
сельскохозяйственная коммуна



Герб Кошехабльского района



28 декабря 1934 года в составе Адыгейской автономной области. В его состав вошёл и хутор Вольный.

Герб

Краснодарского края

составлен на основе исторического герба Кубанской области (1874).

13 сентября 1937 года Азово-Черноморский край разделен на Ростовскую область и Краснодарский край с территорией 85 тыс. квадратных километров, включая Адыгейскую автономную область.





Цвета флага Краснодарского края официально никакой символической нагрузки в себе не несли, за исключением того, что повторяли цвета флага Кубанской Народной Республики, считающегося национальным флагом Кубанских казаков.

В 1991 году Адыгейская автономная область вышла из состава края и была преобразована в Адыгейскую ССР.

Герб Республики Адыгея

24 марта 1992 года на 1-ой сессии Верховного Совета Республики Адыгея первого созыва Адыгейская ССР была переименована в Республику Адыгея, одновременно с этим были утверждены её герб и флаг.





Флаг Республики Адыгея




В 1991 году
в селе Вольное
появилось первое в
Кошехабльском районе
казачье общество.



Атаман казачьего
общества с.Вольного
Петр Ступенко

Вольное – село казачье

Храм Петра и Павла





Казакы с.Вольного и учащиеся нашей школы возлагают цветы к памятнику павших героев.



В 1946 году селе Вольном
погибшим в Великой
Отечественной войне героям
был сооружен памятник.

У каждого листочка,
У каждого ручья,
Есть главное на свете —
Есть родина своя!

