

# Царицын, Сталинград, Волгоград

мы гордимся тем, что родились и выросли в этом городе



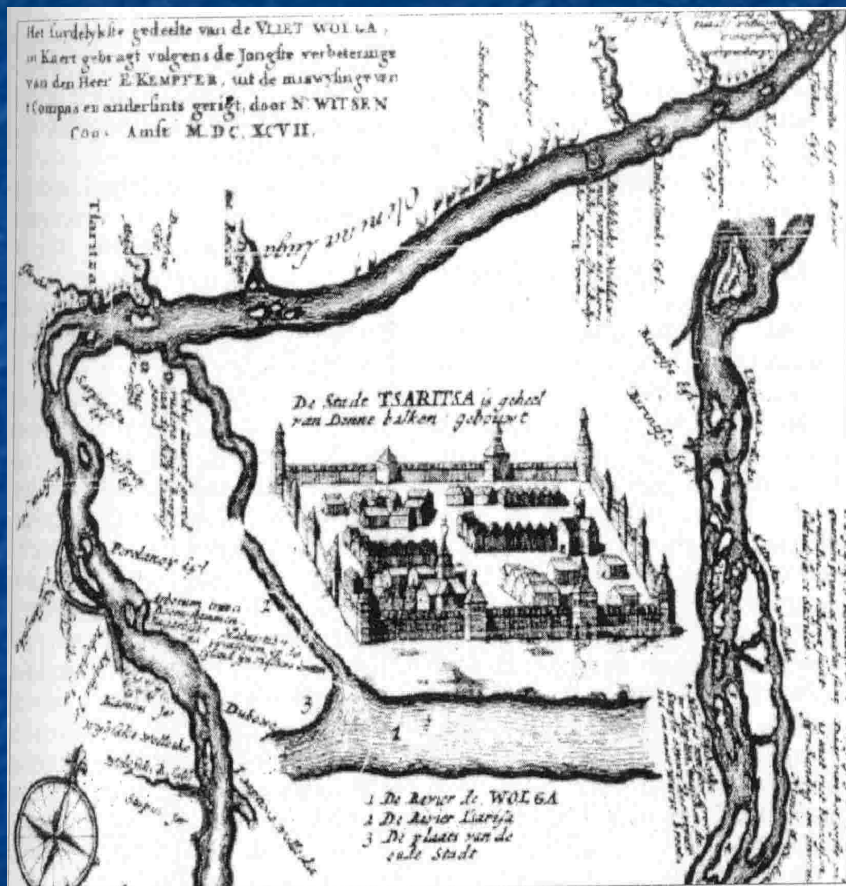
# Царицын

- Царицын был основан в 1589 году. Первоначальным местом его расположения являлся остров против устья реки Царицы, которого давно уже нет. До нас не дошло точных сведений о времени перенесения города на правый берег Волги. Согласно преданию, город переместили потому, что «остров весной заливался водой». Причиной же становления и развития Царицына была историческая необходимость укрепиться на берегах нижней Волги, чтобы обеспечить безопасность южных границ России, и, кроме того, создать так называемую «переволоку» для транспортировки лесоматериалов с Волги на Дон.





- Географическое расположение «переволоки» на стыке Волги и Дона, в месте наибольшего сближения их, с давних времен привлекало к этой местности внимание различных народов. Еще за несколько столетий до нашей эры «переволока» служила торговым путем, по которому шли товары из Греции, позднее — из Рима в обмен на сырье и рабов, поставляемых кочевниками и полуседлыми племенами. В сохранившихся летописях отмечается, что в древнейшие времена этот край был местом, где «бродили арийские выходцы через Уральские ворота», искавшие себе путь к новым местам поселений, и что «часть из них осталась здесь, сделав Волгу торговой рекой». В V веке до н. э. греческий историк Геродот застал в низовом Поволжье культуру железного века и население, состоявшее из скифов, вытеснивших ранее здесь живших киммерийцев. Скифы, населявшие огромные пространства от Урала до Дуная, были известны грекам и в более ранние времена — в VII—VI веках до н. э. Между ними велась оживленная торговля, и уже тогда существовал торговый путь из Восточной Европы в Среднюю Азию, и проходил он по Дону, а оттуда волоком до Дубовки к Волге.




План г. Царицына. 1697 г.

- В VIII—IX веках нашей эры этот край находился во владении огромного царства хозар, представлявшего собою феодальные объединения полукочевых разнородных племен. Среди больших хозарских городов и поселений на нижней Волге наибольшую известность приобрела столица царства — Итнль, расположенная в устье Волги. Воинственные хозары враждовали со славянскими племенами верхнего Дона, Приднепровья, пытаясь установить над ними свое владычество.



- В XI—XII веках обширные территории нижневолжских и донских степей были заселены многочисленными кочевыми племенами половцев-кипчаков, издавна бродивших по обширным просторам близ Волги и Дона. Немало страниц русской истории посвящено борьбе Киевского государства с половцами.
- Во второй половине XIII века в Нижнем Поволжье возникло могущественное Золотоордынское, или кипчакское, татарское царство, которое оказало определенное влияние на жизнь в бассейне Волги. Основателем царства был хан Батый, внук Чингисхана, прославивший себя опустошительными войнами.
- Одним из центров Золотоордынского царства являлся город Сарай-Берке на реке Ахтубе — левом притоке Волги, там, где и теперь вблизи города Ленинска существует село Царев. По данным различных источников старины, «в этот период татары кочевали по обоим берегам Волги».

- По всей нижней Волге от Саратова до Астрахани раскинулись их многочисленные города и поселения. В сохранившихся картах, составленных в XIV веке, отмечено существование в районе нынешнего Волгограда большого города, явившегося, по существу, предшественником Царицына. В городе находилась одна из ханских ставок, а на том месте, где до революции стояла церковь Крестителя, был дворец Батые. Следы этого города, в виде развалин каменных стен, куч камней, осколков кирпичей, а также серебряных, золотых и других вещей, еще до недавнего прошлого обнаруживались в районе бывшего селения Мечетное, вошедшего в черту современного Волгограда.






- Из этих мест татары устраивали набеги на русские земли. С низовой Волги и Мамай начал в 1380 г. очередной поход на Русскую землю, и здесь же, после разгрома на Куликовом поле, он искал убежища. Ослабленная Куликовской битвой Золотая Орда стала легкой добычей обрушившихся на нее грозных лавин новых завоевателей. Тамерлан разорил столицу Золотой Орды — Сарай и другие татарские города и поселения Нижнего Поволжья. В результате весь этот край был опустошен на долгое время. Ехавший в 1476 г. берегом Волги из Астрахани в Москву венецианский посланник, по его словам, «нашел в этой местности ужасные и обширные пустыни без дорог и жилья». В 1556 году русские рати Ивана Грозного навсегда уничтожили остатки Золотоордынского ханства — Астраханское царство, открыв новую страницу в истории Российского государства. До XVII века — начала русского заселения — Нижнее Поволжье оставалось необитаемым и представляло собою «дикое поле».
- Посетивший уже в 1769 году эти края академик Лепехин писал, что «царицынские степи унижены развалинами каменных строений» и что «о развалинах ничего нельзя сказать, ибо ни одни из них никакого не имели подобия прежнего своего вида, но все были рассеяны по степи и составляли небольшие груды кирпичей».



- С падением кипчакского царства, а затем Казани и Астрахани, на берегах Волги начали возникать русские поселения. Это были небольшие крепости или сторожевые пункты, один из которых и расположился на Волжском острове против устья реки Царицы. По имени реки и остров стал называться Царицыном.
- Царица представляла собою в то время многоводную реку длиной около 10 километров, бравшую начало на возвышенности водораздела Волги и Дона и протекавшую с запада на восток. В районе этой реки на протяжении нескольких столетий были сосредоточены большие татарские поселения. О происхождении названия реки существует много преданий. Возможно, что оно возникло благодаря созвучию татарских слов «сари-су», что означает «желтая вода» или «сари-чин», т. е. «желтый остров», — со словом «Царицын». К другим легендам относится предание о том, что дочь хана Золотой Орды, принявшая христианскую веру, была сброшена с крутого обрыва в реку, названную «Царицева». Имеются также предположения, что городу дал название Иван Грозный, поставивший здесь в 1556 году небольшую крепость в честь своей супруги Анастасии



- Царицын относится к числу самых старых русских городов, расположенных на Волге, по земле которого, как говорит история, прошли скифы, гунны, хозары, после них авары, угры (венгры), печенеги, половцы, татары и, наконец, в XVII—XVIII веках калмыки и казахи. Некоторые народы ненадолго задерживались здесь, оставляя в качестве свидетельства своего пребывания могильные курганы и разрушенные города.
- Основателем современного города считается Григорий Засекин, прибывший в эти края из Казани и занимавшийся торговыми делами.
- Впервые город Царицын появился на карте в 1614 году, причем он уже располагался на правом берегу Волги. В это время на карте, ниже Свияжска и Казани, были показаны только три города: Тетюш, Саратов и Царицын.



- По одним источникам можно предполагать, что Царицын основан в 1558 году, по другим — в 1559 году, а по данным историка Карамзина, Царицын основан приблизительно около 1600 года при царе Борисе Годунове. Принято считать, что город основан в 1589 году. В начале своего существования Царицын являлся одним из многих городов военного назначения, строившихся Московской Русью после покорения Казанского и Астраханского татарских царств. Сначала он имел характер укрепления, обнесенного деревянной стеной. В дошедших до наших дней документах, относящихся к 1636 году, сказано, что «Царицын находится в 350 верстах от Саратова, лежит на правом берегу на холме, невелик, построен в форме параллелограмма... и заселен одними стрельцами, которых живет в нем 400 человек. Стрельцы эти обязаны держать стражу против татар и казахов и служить охраной для проходящих мимо судов». Царицынская крепость, согласно тем же источникам, имела размеры в пределах «80 сажень в длину и 40 в ширину». К одному из описаний путешествия по Волге через Каспийское море в Персию, окруженного деревянной стеной с 12 башнями. За стенами города располагалось до трех десятков домов, церковь с тремя куполами.





- Основанный в Нижнем Поволжье, вдали от основных поселений России, окруженный степными кочевниками, Царицын на протяжении многих лет являлся одним из стратегических пунктов русского государства.




# Некоторые данные того времени

- Уездный город лежит под 4,8° 4,2' с. ш. и 62° 11' в. д. на правом берегу р. Волги, при устье речки Царицы, в расстоянии 366 верст от губернского города, по Астраханскому почтовому тракту. Город расположен на возвышенной обнаженно-степной местности, прорезанной оврагом, в котором течет Царица. Как город старинный, долгое время сохранявший значение крепости, Царицын делится на особые части: кремль и три форштадта, Преображенский, За-Царицынский, Бутырский. Других слобод, каких не причисляется, но на арендуемых городских землях существуют небольшие хутора. Жителей в г. Царицыне, по сведениям губернского статистического комитета за 1861 год, считалось всего 3.4,08 муж. 3.340 жен., 6.74,8 об. пола; в том числе: дворян потомственных 17 муж. 19 жен., дворян личных и чиновников 35 муж. 29 жен., духовенства православного 44 муж. 40 жен., потомственных почетных граждан 2 муж. 2 жен., купцов 539 муж. 499 жен., мещан 1.599 муж. 1.657 жен., цеховых 27 муж. 21 жен., колонистов 47 муж. 36 жен., крестьян государственных 222 муж. 248 жен., крестьян временно-обязанных 190 муж. 200 жен., бывших дворовых людей 45 муж. 35 жен.; воинских нижних чинов с семействами: состоящих в действительной службе 515 муж. 4,69 жен., (из них казаков астраханского войска 437 муж. 4,55 жен.), бессрочно и временно-отпускных 35 муж., отставных, а также солдатских вдов и детей 67 муж. 61 жен., иностранных, подданных- 8 муж. 6 жен., калмыков- 16 муж. 18 жен. Обывателей, приписанных к городу по ревизии, числится: купцов 547 муж. 428 жен., мещан и цеховых 1.726 муж. 1.827 жен. всего 2.273 муж. 2.255 жен., 4.528 об. пола.



- Лиц, владеющих в городе домами и другими недвижимыми имуществами, показано: дворян потомственных 20, дворян личных и чиновников 11, духовенства 11, купцов 81 (иностранцев 11), мещан, и цеховых 464 (иностранцев 2), колонистов 6, крестьян государственных 155, крестьян временно-обязанных 39, казаков 159, отставных солдат 44, иностранных подданных 5,- всего 995.





- Лавок в Царицыно 142, магазин 1, складочных амбаров 40, подвижных ларей 78; гостиниц 6, постоянных дворов 7.
- Ярмарок учреждено три: Троицкая, Успенская и Покровская, продолжающаяся каждая по неделе съезды, однако, бывают только на первой и на последней и торговля на них (преимущественно калмыцким скотом) простирается до 125.000 р. Базаров не установлено; но в некоторые дни (чаще по воскресеньям) окрестные поселяне привозят в город для продажи съестные припасы и некоторые другие свои произведения.



- Фабрик в городе нет; а заводы следующие: салотопенных 3, воскосвечных 2, пивоваренный 1, кирпичных 6. Ценность их произведений не достигает и 10.000 р. Но в числе заводов должно поместить 3 шерстомойни, на которых промывается и сортируется шерсти на несколько сот тысяч рублей.
- Жители Царицына в значительном числе отлучаются для заработок, особенно на астраханские рыбные ловли и для торговых дел в калмыцкое улусы. В 1862 году было выдано паспортов купцам 82, мещанам 304 (большею частью двух и трехгодовые).
- Земледелием из городских жителей занимаются 20 купцов и 120 мещан; земли они снимают у города и еще боле у государственных крестьян. Кроме хлеба отчасти засевают поля горчицею и бахчевыми растеньями. Некоторые занимаются садоводством; но оно здесь идет не успешно, по неудобству к тому самой почвы.

# Царицын до 1917 года.


- В описаниях, сделанных после 1636 года, Царицын вырисовывается перед нами уже как город. Наряду с военным людом в нем жило и посадское население, достигавшее тысячи человек. Население занималось рыбной ловлей и садоводством, а большая часть его обслуживала торговые караваны, бурлачествовала и батрачила у купцов и богатых ремесленников. Первое каменное здание появилось в Царицыне в 1664 году. Это была церковь женского монастыря, впоследствии Иоанно-Предтеченская церковь.
- В описаниях 1707 года также указывается, что «Царицын построен на невысокой горе, расположен четырехугольником и обнесен деревянной стеной». Здесь впервые было отмечено, что «воздвигнута церковь из белого камня, равно как построен вновь, хотя и не вполне, и сам город, сгоревший в прошлом году».



г. Царицынъ и. В. Общій видъ города.



- Имя города тесно связано с мощным крестьянско-казацким восстанием и крестьянской войной 1670—1671 годов. В Царицыне после осады и взятия крепости около месяца прожил Степан Разин, формируя отряд для дальнейших походов. В городе было введено казачье самоуправление. В ходе развития военных событий крестьянской войны город не раз становился центром этого движения. После Разинской эпопеи город не раз видел у своих стен атаманов вольницы. В 1707 году на Дону и Поволжье вспыхнуло восстание, возглавляемое Булавиным и Некрасовым, в орбиту которого входил и Царицын. И, наконец, уже значительно позднее — в 1774 году к Царицыну подошла поднятая Пугачевым крестьянская война. В районе Черного Яра восстание было жестоко подавлено царскими войсками.
- По указу Петра I в 1718—1720 годах была построена укрепленная линия против набегов южных орд. Она протянулась на 60 верст от Царицына к Паншину-городку на Дону. Линия состояла из непрерывного вала высотой 12 метров с деревянным палисадом, 25 форпостов и 4 крепостей: Мечетной, Грачевской, Осокорской и Донской. С появлением этой линии началась новая эпоха в развитии Царицына.



- Открытие в 1862 году Волго-Донской железной дороги между Царицыном и Калачом-на-Дону создало удобный путь для торговых сношений. Товары, перебрасываемые с Волги на Дон, от Калачевской пристани пароходами и баржами перевозились вниз до Ростова и дальше по Азовскому и Черному морям.



# ПЕРВЫЕ ПОБЕДЫ

- Огромное значение для спасения революции и России имело снабжение армии и населения хлебом. «Битва за хлеб - это битва за Советскую Власть», - раз за разом повторял в те дни Владимир Ильич Ленин. В тот критический момент ключевую роль сыграл Царицын.
- Царицын был центром, связывавшим советские армии Южного фронта, которые действовали против интервентов и белых под Царицыном, на Кубани, Тереке, в Ставропольи, Черноморьи, Астрахани, Баку, Туркестане. Взятие Царицына и перерыв сообщения с югом могло обеспечить противнику соединение армий оккупантов и контрреволюционеров. Взятие Царицына отрезало бы Республику от последних хлебных ресурсов, от бакинской нефти. Надо было во что бы то ни стало удержать Царицын в руках Советской власти. И.В. Сталин - будущий Верховный в величайшей войне - быстро распознал роль Царицына как места главного удара со стороны контрреволюции.

# Сталинград




- В 1925 г. Царицын был переименован в Сталинград. К этому времени по числу жителей город занимал девятнадцатое место среди городов нашего государства. Бурный рост населения — от 85 тысяч человек в 1920 г. до 112 тысяч в 1925 и 140 тысяч в 1927— послужил своеобразным толчком к размаху жилищного строительства. В жилищном строительстве этого периода проводились поиски новых форм проживания, новых конструкций, нового художественного образа современного жилища.
- К 1927 г. в городе закончилось восстановление разрушенных лечебных учреждений и началось строительство новых. Была расширена сеть школьных и дошкольных учреждений, домов культуры, клубов. В этот же период был открыт Драматический театр с постоянной театральной студией. Для рабочих завода «Красный Октябрь» был построен лучший в то время в городе клуб имени Ленина.



- Преобразился центр города. Дома грузчиков, консервщиков, коммунальщиков, летчиков, здание крайисполкома, жилые дома на улицах Ленина, Саратовской, Островского, а также здания, образующие площадь Павших Борцов, Дома Красной Армии и коммуны, центральный универмаг, гостиница «Интурист» и другие сформировали в основном облик довоенного Сталинграда.
- Благоустроивалась центральная набережная. Деревянные пакгаузы были снесены, откосы набережной спланированы и озеленены. На одном из них появилось кафе «Метро». Уже в 1935 — 1937 гг. это была лучшая набережная среди городов Поволжья.
- Новое комплексное строительство велось и в других районах города. Были построены Верхний и Нижний поселки в Тракторозаводском районе, Нижний поселок в Баррикадном районе, Северный городок в Красно-октябрьском районе, поселки Стал-ГРЭС и Судоверфи.





- С 1931 г. началось возведение вокруг города зеленого кольца, состоящего из фруктовых садов и виноградников. В 1934 г. был создан единый городской водопровод.
- К 1940 г. население города составляло около 480 тысяч человек, жилой фонд насчитывал 2 млн. кв. м. В городе было 125 школ, 15 больниц, 39 клубов, 3 вуза, 19 техникумов и специальных средних учебных заведений, 4 театра. Действовало 227 промышленных и транспортных организаций. Город стал крупным индустриальным центром страны.



# Сталинградская битва.



Многим планам не суждено было осуществиться - началась Великая Отечественная война. Уже с первых ее дней город стал одним из крупнейших арсеналов на юго-востоке страны. Сталинградские заводы производили и ремонтировали танки, артиллерийские орудия, суда, минометы, автоматы и другое вооружение. Была сформирована дивизия народного ополчения и восемь истребительных батальонов.

23 октября 1941 г. был создан городской комитет обороны, сыгравший большую роль в координации действий военных и гражданских властей. С огромным размахом велось строительство оборонительных укреплений частями 5-й саперной армии и трудящимися города и области. Было построено более 2800 км рубежей, 2730 км окопов и ходов сообщений, 1880 км противотанковых препятствий, 85 тысяч позиций для огневых средств, 4 оборонительных обвода (включая городской). В кратчайшие сроки совместно с военными железнодорожниками были построены железнодорожные линии Сталинград - Владимировка - Баскунчак и Астрахань - Кизляр, которые впоследствии сыграли значительную роль в снабжении войск на Сталинградском направлении. С весны 1942 г. начались регулярные налеты фашистской авиации на Сталинград, которые отражались силами местной противовоздушной обороны. К началу лета противник захватил стратегическую инициативу на юго-западном направлении. Войска Брянского, Юго-Западного и Южного фронтов, неся тяжелые потери, отступили на 150 — 400 километров. Соотношение сил на этом направлении складывалось в пользу врага. Провал Харьковской операции обострил положение на фронте. Противник рвался к Волге - к Сталинграду.

В соответствии с планом летней наступательной кампании 1942 г. командование вермахта, сосредоточив крупные силы на юго-западном направлении, рассчитывало разгромить советские войска, выйти в большую излучину Дона, с ходу овладеть Сталинградом, захватить Кавказ, а затем и Москву.





- На Сталинград были перенацелены 6-я полевая и 4-я танковая немецкие армии. Позже в сражение были, втянуты итальянская и две румынские армии. Если в июле на Сталинград наступало 30 дивизий противника, то в августе уже 69, а в сентябре — 81. С этого момента Сталинградское направление стало главным.
- 12 июля 1942 г. на базе полевого управления войск Юго-Западного фронта был создан Сталинградский фронт под командованием С. К. Тимошенко.

- С 1 по 23 августа 1942 г. на Сталинград было совершено шестнадцать авиа налетов. 23 августа запомнился многим. В 16 часов 18 минут на город обрушилась армада, сбросившая более 12 тысяч бомб. Были моменты, когда в воздухе находилось одновременно до 82 самолетов люфтваффе. Враг применял комбинированные авиабомбы, помимо разрушений создающие большие очаги пожаров. Сотни тысяч мирных жителей погибли или получили ранения в этой бомбежке. Были разрушены почти 42 тысячи зданий (85% жилого фонда).







- Силы были неравные. Враг, хотя и медленно, продвигался к центру Сталинграда. В середине сентября в городе начались уличные бои. Фашисты рвались к Волге. Перенеся основной удар на юг города, они бросили на прорыв семь дивизий, пятьсот танков, около полутора тысяч орудий. Оборонявшие Сталинград 62-я армия (командующий генерал В. И. Чуйков) и 64-я (командующий генерал М. С. Шумилов) оказались отрезанными друг от друга. День 14 сентября стал одним из критических в эпопее обороны Сталинграда. Враг в нескольких местах прорвался в город, захватил здание железнодорожного вокзала, которое в течение трех дней тринадцать раз переходило из рук в руки.

- Шли бои за каждую улицу, каждый дом, каждый клочок родной земли. Один из многих примеров героизма в дни уличных сражений— борьба за «Дом Павлова». Когда все здания на площади были уже разрушены, этот чудом уцелевший дом приобрел важное тактическое значение в полосе обороны 42-го полка. Умелая организация обороны, героизм воинов позволили в течение 58 суток успешно отбивать вражеские атаки и удерживать дом. Овеяны славой имена воспитанников 7-й авиационной школы, 55 из которых получили Звезду Героя, а четверо — дважды. Моряки Волжской военной флотилии и волжские речники во время Сталинградской битвы сделали более 35 тысяч боевых рейсов, перевезли на правый берег более ста тысяч бойцов, тысячи тонн военных грузов, вывезли из пылающего города десятки тысяч раненых и мирных жителей Сталинград.







- Гитлеровское командование попыталось выволить свои войска из окружения. 12 декабря 1942 г. усиленная группа армий «Дон» под командованием генерал фельдмаршала Э. Манштейна перешла в наступление, направляя главный удар вдоль полосы железной дороги Котельниково - Сталинград. Под ударами 2-й гвардейской армии генерала Р. Я. Малиновского, 5-й ударной армии генерала М. М. Попова и 51-й армии генерала Н. И. Труфанова группа Э. Манштейна потерпела поражение.
- Чтобы избежать напрасного кровопролития, советское командование 8 января 1943 г. предъявило командованию 6-й немецкой армии ультиматум о капитуляции, который был отклонен.

- 1 января 38-я мотострелковая бригада полковника И. Бурмакова заблокировала здание центрального универмага, где находился штаб 6-й немецкой армии. Генерал-фельдмаршал Ф. Паулюс сдался в плен. «Южная» группировка войск противника капитулировала.
- 2 февраля была ликвидирована «северная» группировка немецких войск.
- Легендарная победа советских войск под Сталинградом положила начало коренному перелому в ходе всей Второй мировой войны. Эта победа имела огромное международное значение. Она вызвала усиление национально-освободительного движения, способствовала распаду фашистского блока и укреплению антигитлеровской коалиции.





- 1 мая 1945 г. приказом Верховного Главнокомандующего Сталинграду было присвоено почетное звание го- рода-героя, а 8 мая 1965 г. в ознаменование 20-летия Победы советского народа в Великой Отечественной войне за выдающиеся заслуги перед Родиной, мужество и героизм, проявленные трудящимися в борьбе с захватчиками, городу-герою были вручены орден Ленина и медаль «Золотая Звезда».



- Сталинградская битва завершилась. Город лежал в руинах. К ним возвращались жители города.







- Продолжением ратного подвига стал подвиг возрождения Сталинграда. По инициативе А. М. Черкасовой в июне 1943 г. началось массовое движение за создание строительных бригад. Рабочие, служащие заводов и учреждений в свободное от основной работы время восстанавливали город. И первым строительным объектом стал легендарный Дом Павлова
- Дом солдатской славы. На характере реконструкции города сказалось то обстоятельство, что ввиду особенностей своей истории Царицын — Сталинград не имел сколько-нибудь значительных памятников архитектуры, которые были бы опорными сооружениями при выборе вариантов планировки. Опорными сооружениями оказались не гражданские, а промышленные комплексы - заводы Тракторный, «Баррикады», «Красный Октябрь», некоторые деревообрабатывающие предприятия, расположенные по берегу Волги. Из гражданских зданий, не имеющих архитектурной ценности, в прежнем виде восстановлены считанные единицы.

# Город-герой возрождается

- Фашисты сожгли и разрушили в Сталинграде 41685 домов, 124 школы, 120 детских садов, 15 больниц, 48 заводов. Надо было все начинать строить заново.
- Люди расчищали завалы. Уцелевшие здания и подвалы оборудовали под жилье. Работали мужчины и женщины, юноши и девушки, школьники...
- • 3 февраля, уже на второй день после освобождения города, вышла областная газета с обращением к трудящимся восстановить родной город.
- • 10 февраля в приспособленных под пекарни помещениях выпекли хлеб. Открылась поликлиника и баня.
- • 13 февраля из Москвы по восстановленной железной дороге прибыл первый пассажирский поезд.



- - 2 апреля открылась детская консультация
- - к 10 апреля в поселке завода «Красный Октябрь» были восстановлены первые жилые помещения, две столовые, 8 общежитий, медпункт, магазин.
- - 17 апреля по очищенной от вражеских мин Волге из Астрахани пришел первый товаро-пассажирский пароход.
- - 20 апреля, на 10 дней раньше намеченного срока, стала работать швейная фабрика имени 8 Марта. На фронт были отправлены первые гимнастерки и брюки.
- - 2 мая на стадионе «Динамо» состоялась первая встреча футбольных команд Москвы и города-героя. Победили футболисты Сталинграда.
- - 25 мая в поселке завода «Красный Октябрь» открылся клуб.
- - 12 июня тракторозаводцы отправили на фронт эшелон отремонтированных танков.
- - 25 июня состоялся первый массовый воскресник трудящихся города в помощь строителям.
- - 31 июля завод «Красный октябрь» дал первый металл.
- - 23 августа в клубе ГРЭС состоялся первый спектакль областного драматического театра имени М.Горького.
- - 1 сентября начался учебный год в школах города

# Волгоград





- В 1961 г. Сталинград был переименован в Волгоград. Развитие города опередило все наметки первого послевоенного генерального плана восстановления. К моменту принятия нового генерального плана в 1962 г. численность населения достигла 650 тысяч человек, жилой фонд в 2,2 раза превысил довоенный уровень. Были построены новые школы, детские учреждения, больницы, поликлиники, магазины, столовые, рестораны, кафе и др. В 1961 г. было открыто троллейбусное сообщение и завершена электрификация железной дороги.



- В 1962 г. дала электроэнергию крупнейшая в Европе Волжская ГЭС.





- Исторический характер нашего города, его всемирная слава вызывали всеобщее стремление сделать город-герой возможно лучше и выразительнее. Главное качество сложившейся застройки Волгограда — единство ансамблей.
- К 1975 г. была застроена почти вся территория города от берега Волги до второй продольной магистрали. Основные архитектурно-художественные ансамбли города, обращенные к реке и связанные с ее набережной, формировали выразительный силуэт города со стороны Волги и заволжских просторов.





- Главными ансамблями центра были определены площадь Ленина, площадь Павших Борцов, Аллея Героев, Вокзальная площадь.



- Особое место в архитектурно-планировочном плане отводилось проспекту Ленина — от р. Царицы до площади Дзержинского и далее по магистрали к Волжской ГЭС. Во многих местах по этой линии в самые трагические дни Великой битвы проходил передний край, обозначенный в настоящее время поставленными на постамент танковыми башнями. Одно за другим вдоль проспекта поднимались здания Дома союзов, областной администрации, Госбанка, педагогического и технического университетов, гидромелиоративного техникума, Центра культуры, Дома молодежи, Дворца спорта, строились укрупненные жилые кварталы, создавались бульвары, цветники и фонтаны.





- Почти все отрасли промышленности, представленные в Волгограде, имеют свои научно-исследовательские, проектные институты и конструкторские бюро, несколько институтов, связанных с машиностроением, нефтеперерабатывающей и нефтедобывающей промышленностью, нефтяным оборудованием, пищевой и молочной промышленностью, биохимией и многими другими.



- В Волгограде сосредоточен основной духовный и интеллектуальный потенциал региона. Из наиболее значимых объектов культуры - семь театров: музыкальный, новый экспериментальный (НЭТ), юного зрителя, кукол, Донской казачий, эстрады, Центр театра и музыки. Действуют четырнадцать кинотеатров, девятнадцать дворцов и домов культуры, художественная галерея, два концертных зала, цирк, Дворец спорта, планетарий, четыре парка культуры и отдыха, около семидесяти библиотек, пять музеев.



- Особое место занимают около двухсот памятников истории, в том числе памятник-ансамбль Героям Сталинградской битвы на Мамаевом кургане, мемориальные комплексы в память о погибших защитниках Царицына в 1919 г. и Сталинградской битвы 1942-1943 гг. в центре города, восемнадцать произведений монументального искусства, более трехсот памятников архитектуры, в том числе ансамбль-застройка площади немецкой колонии «Сарепта» (1765 — 1830), Казанский собор (конец XIX в.), ансамбль застройки ул. Волгодонской (конец XIX — начало XX вв.), двенадцать особо охраняемых природных территорий города, в том числе Ергенинский источник минеральной воды, Мамаев курган и др.






- Пожалуй, 60-е — 80-е годы были наиболее интенсивными по масштабам строительства уникальных по тем временам социально-культурных объектов, ставших гордостью Волгограда, его достопримечательностями. Прежде всего, это мемориальный комплекс на Мамаевом кургане,



# Музей-панорама «Сталинградская битва».





- В 1995 г. численность населения Волгограда достигла одного миллиона. Постоянно укрепляется материальная база социальной сферы. В первые годы восстановительного периода на территориях первоочередной застройки были построены совбольница, больницы водников, # 5 и 7, железнодорожная, больница завода «Красный Октябрь» и др. Впоследствии появились больничные комплексы в Красно-армейском, Кировском и Советском районах, специализированные больницы и клиники. Крупнейший больничный комплекс возведен в Дзержинском районе, куда вошли больница скорой помощи, онкологическая больница, госпиталь инвалидов Отечественной войны. Недавно в городе открылись кардиологический центр, оснащенный уникальным оборудованием, аналогами которому есть только в Москве и Санкт-Петербурге, а также один из лучших в России санаториев — «Волгоград». В архитектуре любого города, как правило, находит отражение какая-либо ведущая тема, адресованная основным историческим событиям. На архитектурном облике Волгограда навсегда останется отпечаток Великой Отечественной войны. И сколько бы ни прошло лет, человек, оказавшийся в городе, невольно почувствует отзвук минувших грозных событий...







- «Если на свете есть место, где трудно выступать, то это ваш близкий нашему сердцу Волгоград. Всё в нём затрагивает до глубины души: его земля, пропитанная кровью тысяч героев; его дома, возрождённые из руин и пепла; его заводы, восстановленные волей и энергией народа в небывало короткий срок; его чудесные парки, раскинувшиеся там, где раньше были смерть и опустошение, великая река Волга, знающая горе и слезы матерей, вдов, сирот; его небо, осветившее героические дни победы советского оружия над гитлеризмом; и особенно вы, волгоградцы, мужчины, женщины великой Советской страны, творцы вчерашних побед и создатели сегодняшних достижений».

Долорес Ибаррури.





Презентацию подготовил

ученик 11 «А» класса

средней школы № 106 г. Волгограда

Дудка Михаил