

# Урок

## « На севере Европы »



Покажите на карте страны, которые граничат с Россией на северо - западе, на западе и юго - западе.

Какие страны называют странами Прибалтики? Столицами каких государств являются Минск и Киев? Покажите их на карте. Какие страны граничат с Россией на юге? Назовите морских соседей нашей страны.



Знакомство с соседями нашей страны мы начали с севера.  
Сегодня мы снова отправимся в этом направлении и узнаем о  
жизни стран, находящихся в северной Европе.

TBG-Brand.ru



Страны  
Западной  
Европы:  
Норвегия



# Королевство Норвегия - государство в Северной Европе; занимает западную и северную части Скандинавского полуострова.



*Глава государства - король.  
Столица – город Осло.*



*Норвежские  
города  
расположены на  
побережье моря.*





**Большую часть поверхности земли занимают Скандинавские горы.**



**Фьорды — главная достопримечательность страны. Вся береговая линия страны изрезана этими узкими и глубокими заливами.**





*В Норвегии больше всего распространены лыжные походы, но и горными лыжами здесь с успехом занимаются на популярных курортах.*



*Рыболовство – занятие норвежцев, живущих на побережье. В национальной кухне рыба преобладает.*



Государства – соседи  
Швеции

**ШВЕЦИЯ**

## Физическая карта Швеции





**Королевство Швеция, государство в Северной Европе, занимающее большую часть Скандинавского полуострова. Территория страны вытянута с севера на юг на 1500 км. Площадь 449,964 тыс км<sup>2</sup>, 1/7 часть расположена за Северным полярным кругом. Граничит на западе с Норвегией, на северо-востоке с Финляндией. На востоке омывается Балтийским морем и Ботническим заливом, на юго-западе – проливом Каттегат. Численность населения 8,986 млн человек (2004). Столица — Стокгольм. Крупные города: Гетеборг, Мальме.**



**Швеция является членом Европейского Союза с 1995. Национальный праздник 6 июня — День шведского флага.**

# Государственное устройство

Швеция — конституционная монархия. С 1818 года у власти находится династия Бернадотов. Действует Конституция от 1975 года. Глава государства — король, является символом государства и выполняет представительские функции.



Королева Сильвия и король  
Карл XVI Густав



СТОКГОЛЬМ



# Стокгольм – город на воде



# СТОКГОЛЬМ.

Романо-готические церкви Сторчюрка (Большая церковь) и Риддархольмскюрка, воздвигнутые в 13 веке.



Здесь находится Королевский дворец.



Улочки города



# Швеция



А. Линдгрен  
в переводе А. Лингред



Малыш  
и Карлсон

## Шведская писательница Астрид Лингред





Сельма Лагерлеф



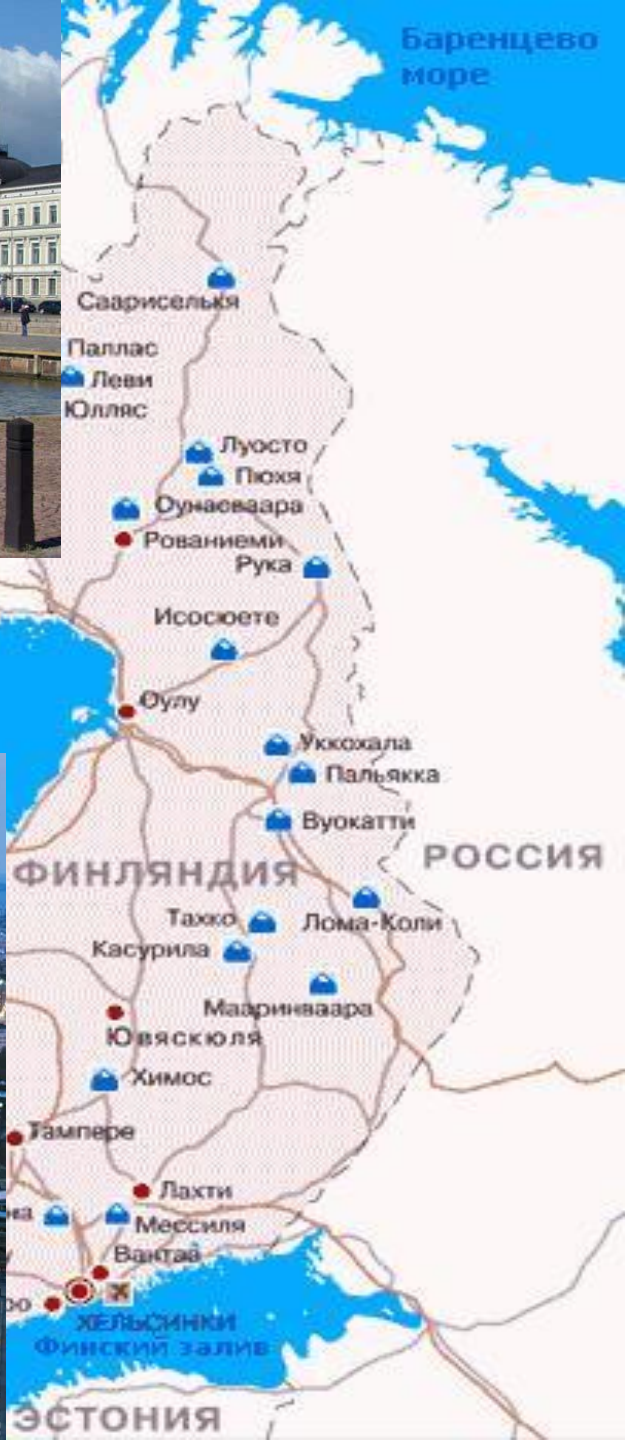
# Финляндия

**Финляндская Республика, государство на севере Европы. Его северная часть находится за Северным полярным кругом. На западе Финляндия граничит со Швецией, на севере – с Норвегией, на востоке – с Россией. Морские границы страны проходят по Финскому заливу на юге и Ботническому – на западе. Площадь страны 338 145 кв. км. Население 5,1 млн. человек (1998).**





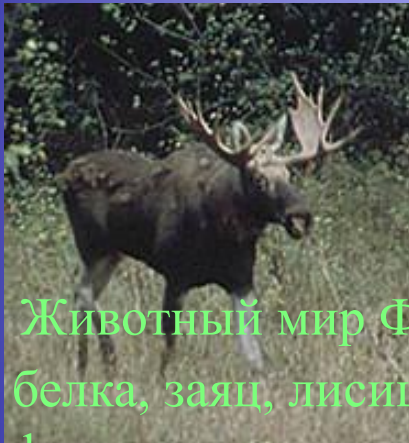
# Столица Хельсинки





- Баренцево море
- Саариселья
- Паллас
- Леви
- Юллас
- Луосто
- Пюхя
- Оунаваара
- Рованиemi
- Рука
- Исоюете
- Оулу
- Уккохала
- Пальякка
- Вуокатти
- ТАХКО
- Лома-Коли
- Касурилла
- Мааринавара
- Ювяскюля
- Химос
- Тампере
- Лахти
- Мессия
- Вантаа
- ХЕЛЬСИНКИ
- Финский залив
- ЭСТОНИЯ
- РОССИЯ
- ФИНЛЯНДИЯ

**У берегов Финляндии находятся около 180 тыс. небольших островов. Финляндия – страна обширных лесов и многочисленных озер, ультрасовременных зданий и древних замков. Леса составляют ее основное богатство, их называют «зеленым золотом Финляндии». Финляндия славится достижениями в области архитектуры и промышленного дизайна. Будучи одним из самых молодых государств Европы, Финляндия тем не менее накопила богатые культурные традиции. В Финляндии насчитывается ок. 190 тыс. озер, занимающих 9% ее площади. Наиболее известно оз. Сайма на юго-востоке, имеющее важное значение для сплава леса и транспортировки грузов во внутренних районах, не обеспеченных железными и автомобильными дорогами. Озера Пяйянне на юге, Нясиярви на юго-западе и Оулуярви в центральной части Финляндии вместе с реками тоже играют важную роль для водного сообщения. Многочисленные небольшие каналы соединяют реки и озера страны, иногда в обход водопадов.**





Животный мир Финляндии сильно обеднен. Обычно в лесах обитают лось, белка, заяц, лисица, выдра, речной выхухоль. В реках и озерах водятся лосось, форель, сиг, окунь, судак, щука, ряпушка, а в Балтийском море – салака.



Медведь, волк и рысь встречаются только в восточных районах страны. Разнообразен мир птиц (до 250 видов, в том числе тетерев, глухарь, рябчик, куропатка).







*Самый большой аквапарк в Европе*



# Финляндия (Лапландия)




- Государство в Северной Европе, на полуострове Ютландия и островах Датского архипелага. 43,1 тыс. км<sup>2</sup>. Население 5,19 млн. человек. Официальный язык — датский. Столица — Копенгаген. В составе Дании Фарерские острова и остров Гренландия. Дания — конституционная монархия. Глава государства — королева.



**Королевская  
семья**

**Дания**







Парламент на территории дворца










**Карл Линней произвел  
классификацию  
растений и животных**



**Андерс Цельсий изобрел  
температурную шкалу**



**Альфред Нобель  
Изобрел динамит**



## Исландия



Исландия, официальное название Республика Исландия— островное государство, расположенное в северной части Атлантического океана (к северо-западу от Великобритании). Территория государства состоит из острова Исландия и небольших островков около него. Название страны буквально означает *ледяная страна*.





## Столица Исландии - Рейкьявик



Здание парламента





## Исландия-страна гейзеров

Ледники занимают 1/10  
часть страны



## С этими государствами вы сегодня познакомились

Государство	Столица
Норвегия	Осло
Швеция	Стокгольм
Финляндия	Хельсинки
Дания	Копенгаген
Исландия	Рейкьявик