

МОУ Бурмакинская общеобразовательная школа № 1

Опыт использования ИКТ на уроках географии

Автор:
Дубровина Марина Борисовна,
учитель географии



**Где нет простора для
проявления способности, там
нет и способности.**

Л. Фейербах



Цель:

создать образовательное пространство для формирования и развития компетенций учащихся на уроках географии.

Задачи:

- осуществление поиска методических идей, приемов;
- создание атмосферы свободной для творчества и общения;
- развитие навыков умения работать с информацией;
- расширение сферы деятельности учащихся;
- развитие мобильности, креативности, толерантности, конкурентоспособности;
- создание положительной динамики личных достижений каждого учащегося.

Информационные технологии-

это применение в обучении компьютеров в сочетании с аудиовизуальными средствами.



Возможности ИКТ:

- использование индивидуального и дифференцированного обучения;
- повышение уровня знаний обучающихся;
- развитие личности ученика;
- обучение учащихся применять свои знания на практике;
- повышение эффективности урока за счет наглядности.

Формирование информационно-коммуникационной компетентности у обучающихся



Демонстрация материалов из электронных учебников

Интерактивные средства обучения географии –
это электронные мультимедиа – учебники
и программно – методические комплексы.



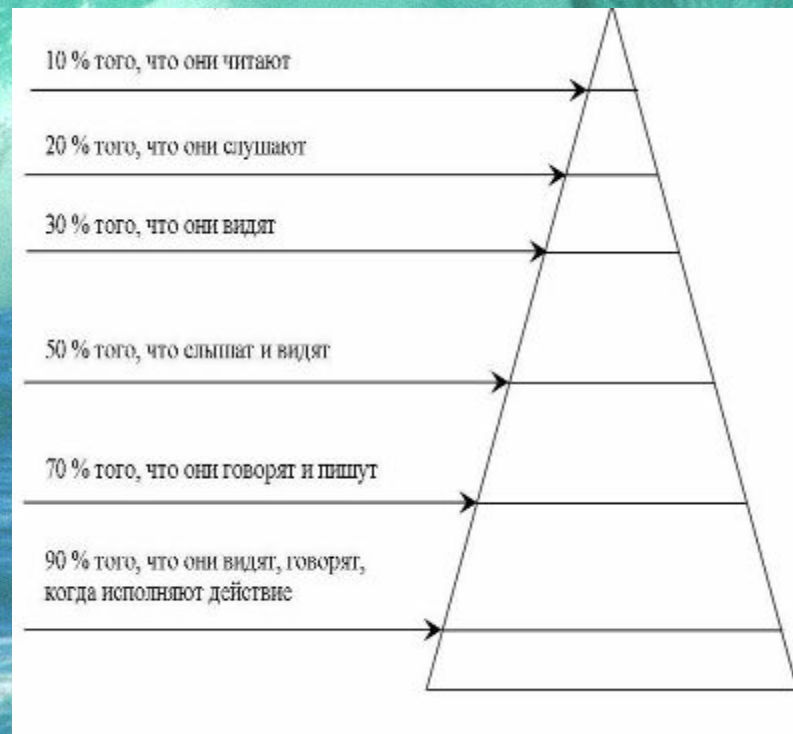
Показ процессов

«Лучше один раз увидеть, чем сто раз услышать».
поговорка

Использование компьютерных программ

- программа разработки презентаций [Power Point](#);
- графическая программа [Excel](#).

Чудесный треугольник «Как люди учатся?»



Использование сети Интернет

- получение информации;
- использование материала обучающимися для создания творческих работ.





Компьютерные тесты и их ВОЗМОЖНОСТИ:

- **быстрое получение результатов;**
- **возможность активной подготовки к ЕГЭ по предмету;**
- **изменение и дополнение содержания теста.**

Метод проектов

- освоение современных информационных технологий;
- формирование у обучающихся необходимых навыков самостоятельной работы с электронными средствами;
- использование мультимедийных технологий;
- повышение мотивации и творческой активности.

Использование DVD и CD ДИСКОВ



Результаты работы:

- использование в практике разнообразных форм работы;
- обучение учащихся созданию проектов, анимаций, презентаций;
- разработка электронных тестов по отдельным темам и создание методического банка тестов;
- высокий рейтинг предмета среди обучающихся школы;
- динамика роста качества знаний обучающихся по предмету;
- стабильно высокие результаты сдачи выпускных экзаменов по географии;
- высокий уровень участия обучающихся в районных и областных конференциях по краеведению;
- оформление кабинета географии в школе.

**«Когда я слушаю, я забываю, когда я вижу, я
запоминаю, когда я делаю, я учусь».**

поговорка



МОУ Бурмакинская общеобразовательная школа № 1

Опыт использования ИКТ на уроках географии

Автор:
Дубровина Марина Борисовна,
учитель географии