

# ВОДОЕМЫ

# Краснодарского края

Подготовила презентацию  
Учитель начальных классов  
МОУ СОШ №2  
Малеева Галина Юрьевна



# ВОДОЕМЫ

## ЕСТЕСТВЕННЫЕ

( созданные природой)



## ИСКУССТВЕННЫЕ

( созданные человеком)



# Водоёмы подразделяем на



- Моря
- Реки
- Озёра
- Лиманы
- Плавни
- Ручьи

- Водохранилища
- Пруды
- Каналы



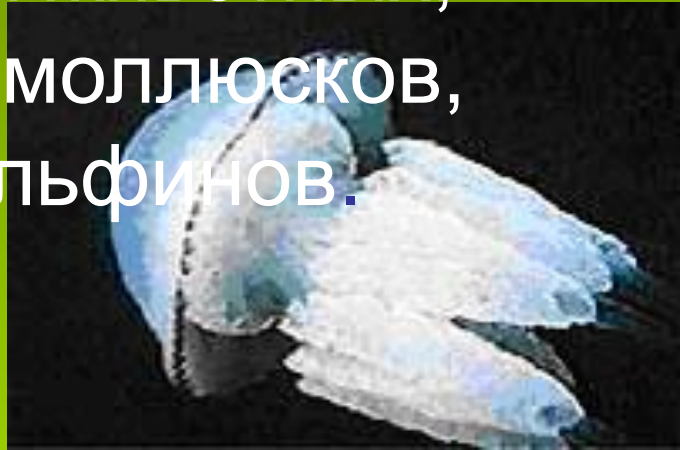
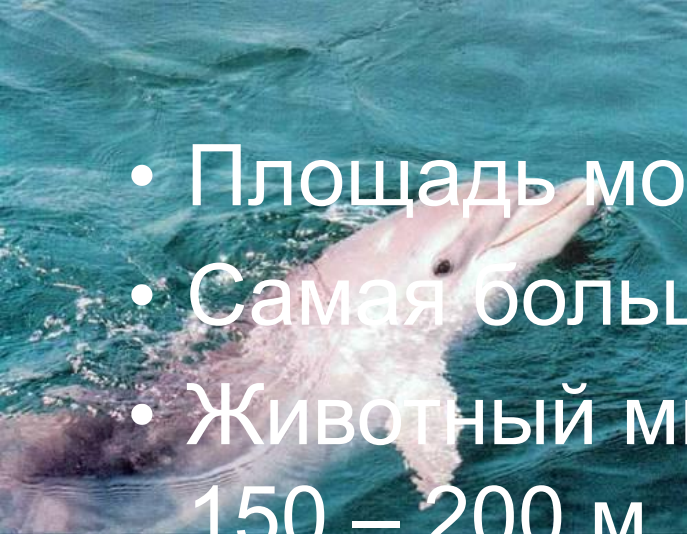
**Моря**

**Чёрное море**

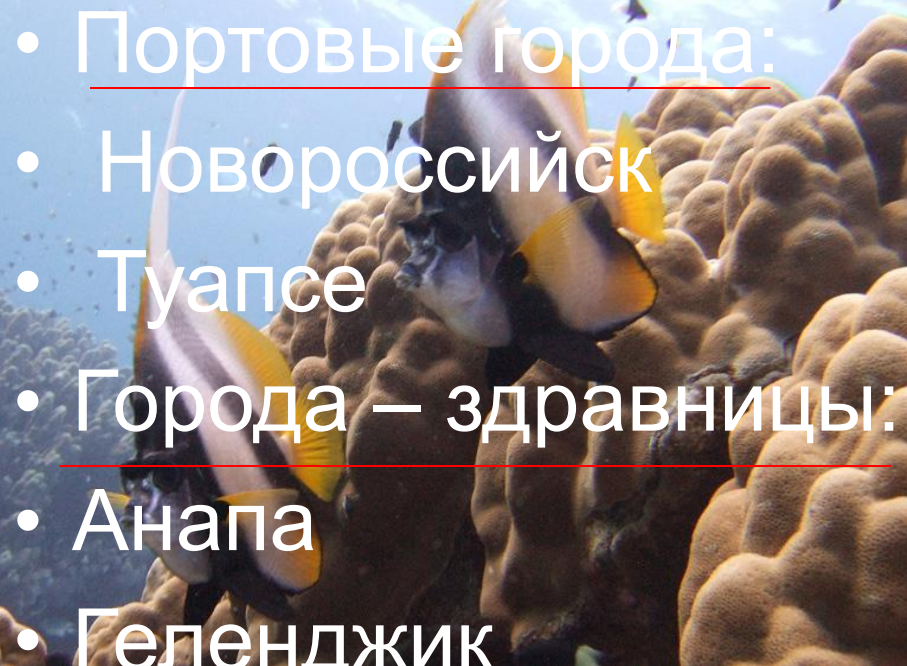


- Площадь моря – 422 000 кв.км.
- Самая большая глубина – 2245 м.
- Животный мир сосредоточен на глубине 150 – 200 м.

- Море не замерзает
- Богат и разнообразен животный и растительный мир: 1200 видов планктонных водорослей и животных, 150 видов рыб, 200 видов моллюсков, 20 видов медуз, 3 вида дельфинов.





- 
- An underwater photograph showing a large, textured brown coral reef. Several black and yellow striped fish are swimming around the coral. The water is clear and blue, with sunlight filtering through from above.
- Портовые города:
  - Новороссийск
  - Туапсе
  - Города – здравницы:
  - Анапа
  - Геленджик

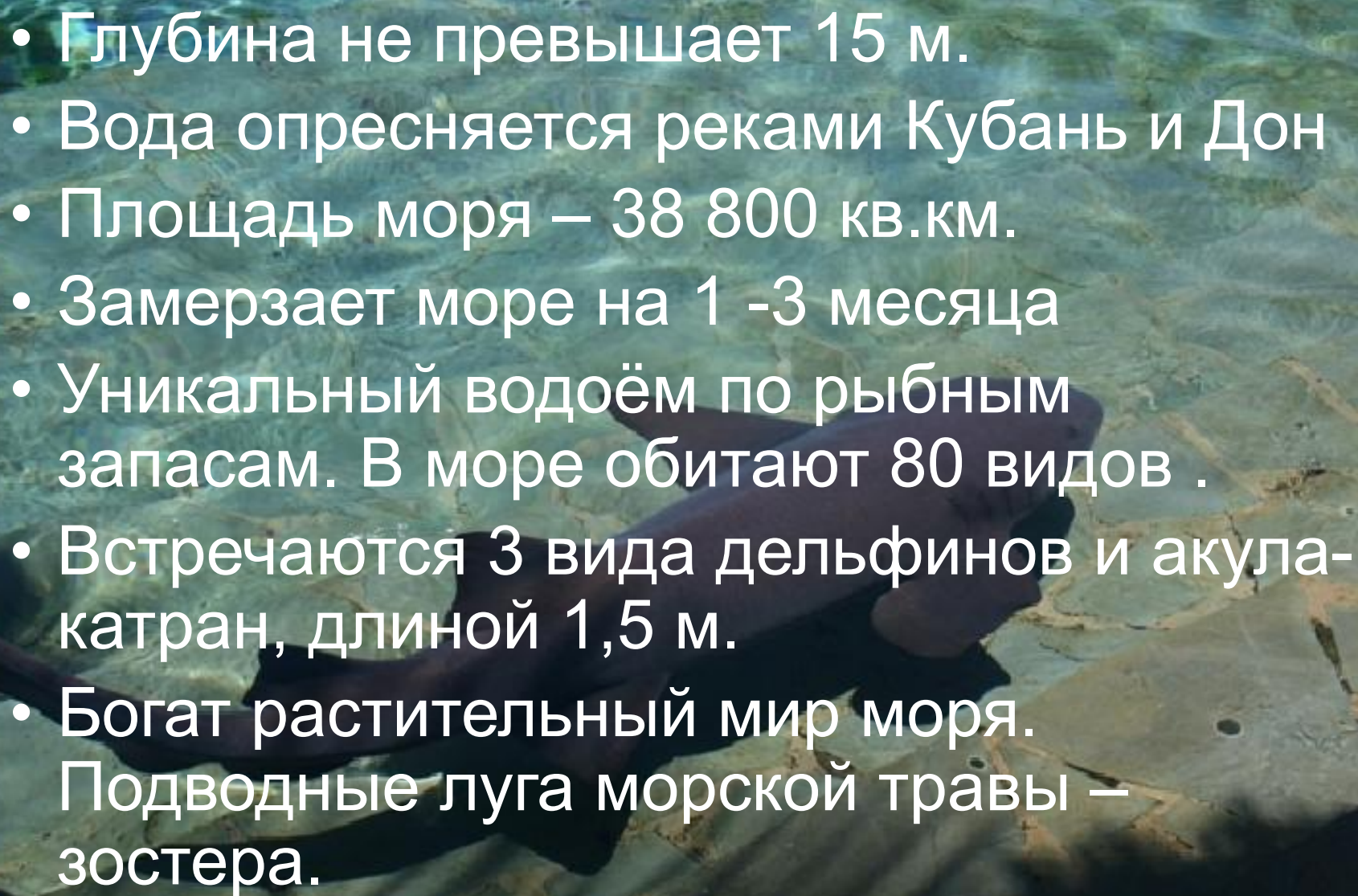
- Сочи
- Новороссийск
- Туапсе



# Азовское море





- 
- An underwater photograph showing a shark swimming over a rocky seabed. The water is clear, and the rocks are visible on the bottom. The shark is dark and sleek, moving from left to right. The background shows the texture of the seabed and the play of light through the water.
- Глубина не превышает 15 м.
  - Вода опресняется реками Кубань и Дон
  - Площадь моря – 38 800 кв.км.
  - Замерзает море на 1 -3 месяца
  - Уникальный водоём по рыбным запасам. В море обитают 80 видов .
  - Встречаются 3 вида дельфинов и акула-катран, длиной 1,5 м.
  - Богат растительный мир моря. Подводные луга морской травы – зостера.



- Портовые города:
- Ейск
- Темрюк



# Горные реки

Горные реки коротки, быстры и текут по глубоким и узким ущельям. Дно покрыто галькою. Летом мелководны.



Мзымта



Вулан



Пшада



Сочи



Аше



Туапсе



# Степные реки

Илистое дно, тихое течение, низкие берега, поросшие растениями.



Ея



Сосыка



Челбас



Кирпили



Бейсуг

# Кубань (ПШИЗ)

Одна из крупных и многоводных рек Северного Кавказа. Началом ее считается место слияния рек Уллукам и Учкулан, вытекающих из ледников горы Эльбрус. Протяженность реки – 870 км.

У х. Тиховского река делится на два рукава: Кубань и Протоку, впадает в Азовское море.





# Притоки Кубани



Лаба



Белая



Пшиш



Псекупс

# Озёра

Очень много озер, но они небольшие по размеру.



Горное озеро Абрау



Ледниковое озеро Кардывач





Голубицкое



Солёное



Ханское



Хуко

# Плавни

При впадении в Азовское море степные реки образуют плавни. Это заболоченные места, заросшие камышом и осокой. В жару высыхают. Обитатели – лягушки.





# Лиманы

Мелкие водоемы с живой водой, не стоячей. Весной лиманы выглядят как озера, летом мелеют и напоминают болота. Это рай для водоплавающих птиц и нерестящихся рыб.



# Водохранилища

Крупнейшие искусственные водоемы, которые поддерживают уровень воды.



Краснодарское  
Крюковское  
Варнавинское