

Здравствуй, В...ы!

Занятие по модифицированной программе  
«Игровая Экология»  
4 год обучения

учитель: Сусева И.Ю

# Цели:

1. Повторить формы поверхности Земли
2. Рассмотреть поверхности Земли Челябинской области
3. На основе имеющихся знаний подойти к осмыслению и пониманию нового материала.

# Этапы:

## 1) Повторение:

- процесс формирования земной поверхности;
- современные формы поверхности земли

## 2) Формы поверхности земли Челябинской области

## 3) Новая тема:

- проблема;
- поиск решения;
- выводы

## 4) Итог



**Земля**

# Земля

- Земля – планета, на которой живут люди.
- Земля – планета солнечной системы.
- Земля – планета солнечной системы, является огромным живым организмом, заселена разумными существами – людьми.

# Формы поверхности земли













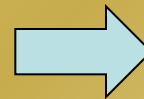


# Проверь себя!

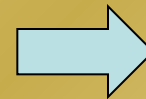
- Гора – это выпуклая форма возвышающаяся над местностью на высоту более 200 метров. Имеет подошву, склоны и вершины.
- Гора – это возвышение над уровнем моря, имеет подошву, склоны и вершину.



Молодец!



Подумай!



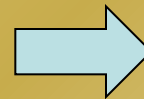
# Проверь себя!

Равнина – это участок земной поверхности с ровной или слабоволнистой поверхностью.

Равнина – это ровная местность, не возвышающаяся над уровнем моря.

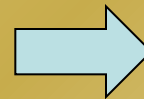


Молодец!





Подумай!





Край мой уральский



**Иремель**







# Загадка

Сначала шумит,  
Потом дымит,  
Затем огонь валит...



# Вулкан









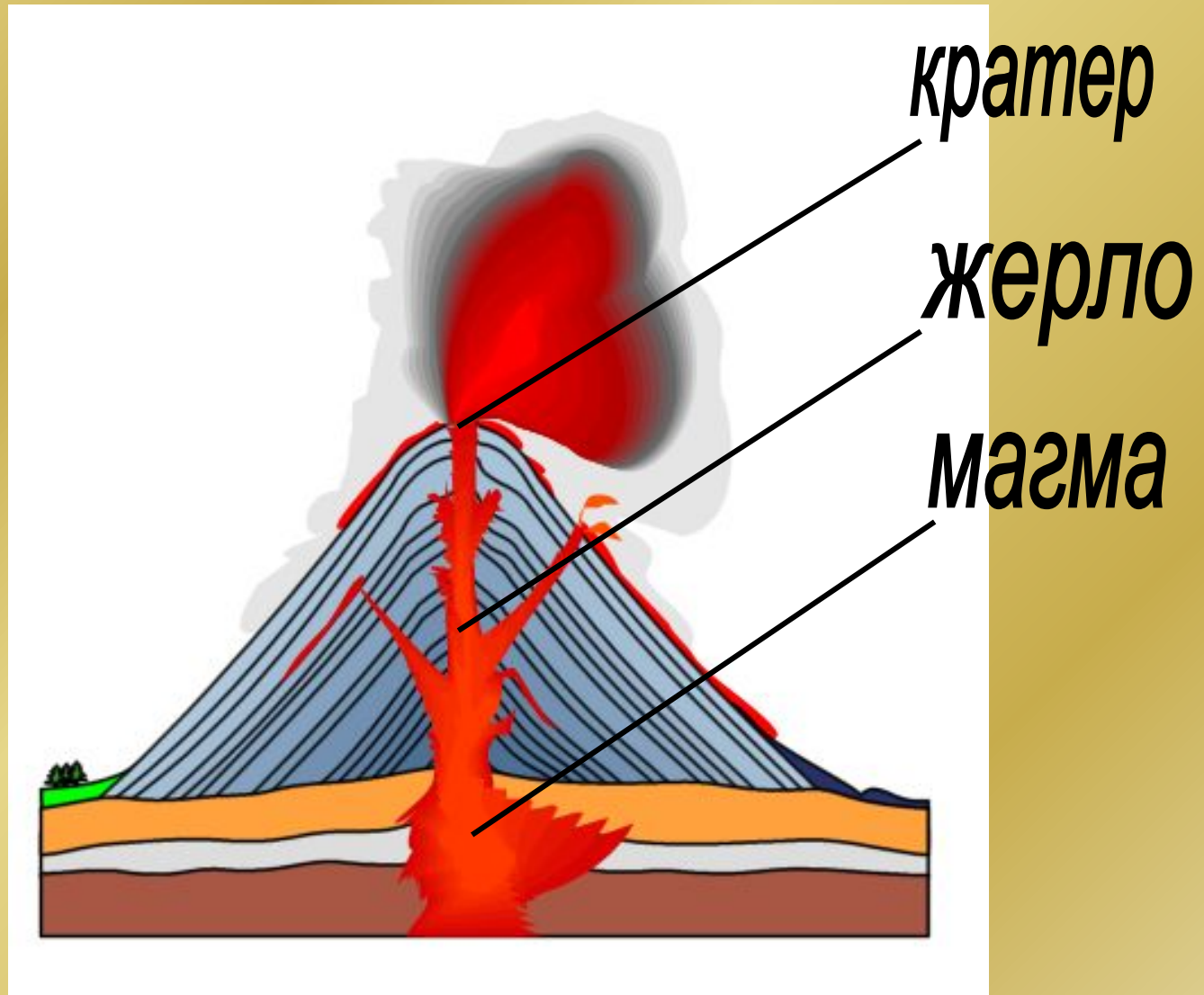






**Что такое вулкан?**

# Схема Вулкана



Вулкан это:

**Возвышенность**

**Природное явление**

**Стихийное бедствие**



# Цели:

- Повторить формы поверхности земли.
- Рассмотреть поверхности земли Челябинской области.
- На основе имеющихся знаний подойти к осмыслению и пониманию нового материала.

Спасибо за работу!

# Список используемой литературы:

1. Чудинов С.Н. «Чудо – всюду»  
Энциклопедия для маленьких детей.  
Нижний Новгород, 1987 г.
2. География 3 класс
3. География 6-10 классы. Электронный учебник.