

Мастер - класс «Составление определений географических понятий»



Аляшева Р.А., учитель
географии
МОУ «СОШ № 12»
г. Нижнекамска

Мастер-класс как педагогическая технология

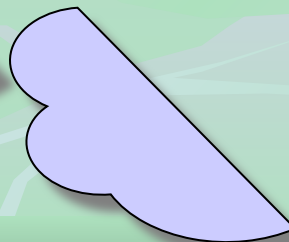
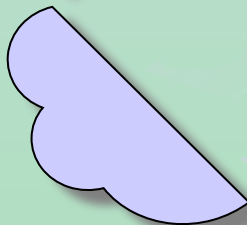


Цель

идея

Действия

Оценка

Результат



Цель:

- Научить приему составления определения понятий на примере темы «Географические координаты»



Обоснование

- Традиционно на уроке и в учебниках дается готовое определение в полном объеме на уровне конечного результата обучения;
- Определение может быть в сложной форме, недоступной пониманию учащихся на данном этапе;
- Готовый конечный результат замедляет, а то и делает ненужной познавательную деятельность по формулированию вариантов определений;
- Провоцирует на заучивание определения.

Учебные задачи:

- Ознакомление с определениями учебника географии 6 класса по теме «Географические координаты»;
- Знакомство с алгоритмом формулирования понятия;
- Разбор сущности понятий по рисункам;
- Формулирование понятий по теме «Географические координаты» по алгоритму.

Определения понятий

Географические координаты- это значение широты и долготы точек земного шара.

Географическая широта – это расстояние от экватора до заданной точки, выраженное в градусах.

Географическая долгота – это расстояние от начального меридиана до заданной точки, выраженное в градусах.

Схема определения понятия

Понятие

=

**Что такое?
(Родовое слово)**

+

**Существенны
е
признаки**

Карта

=

**Изображение
Земли**

+

- **На плоскости**
- **Уменьшенное**
- **В масштабе**
- **Условные знаки**

Определения понятий

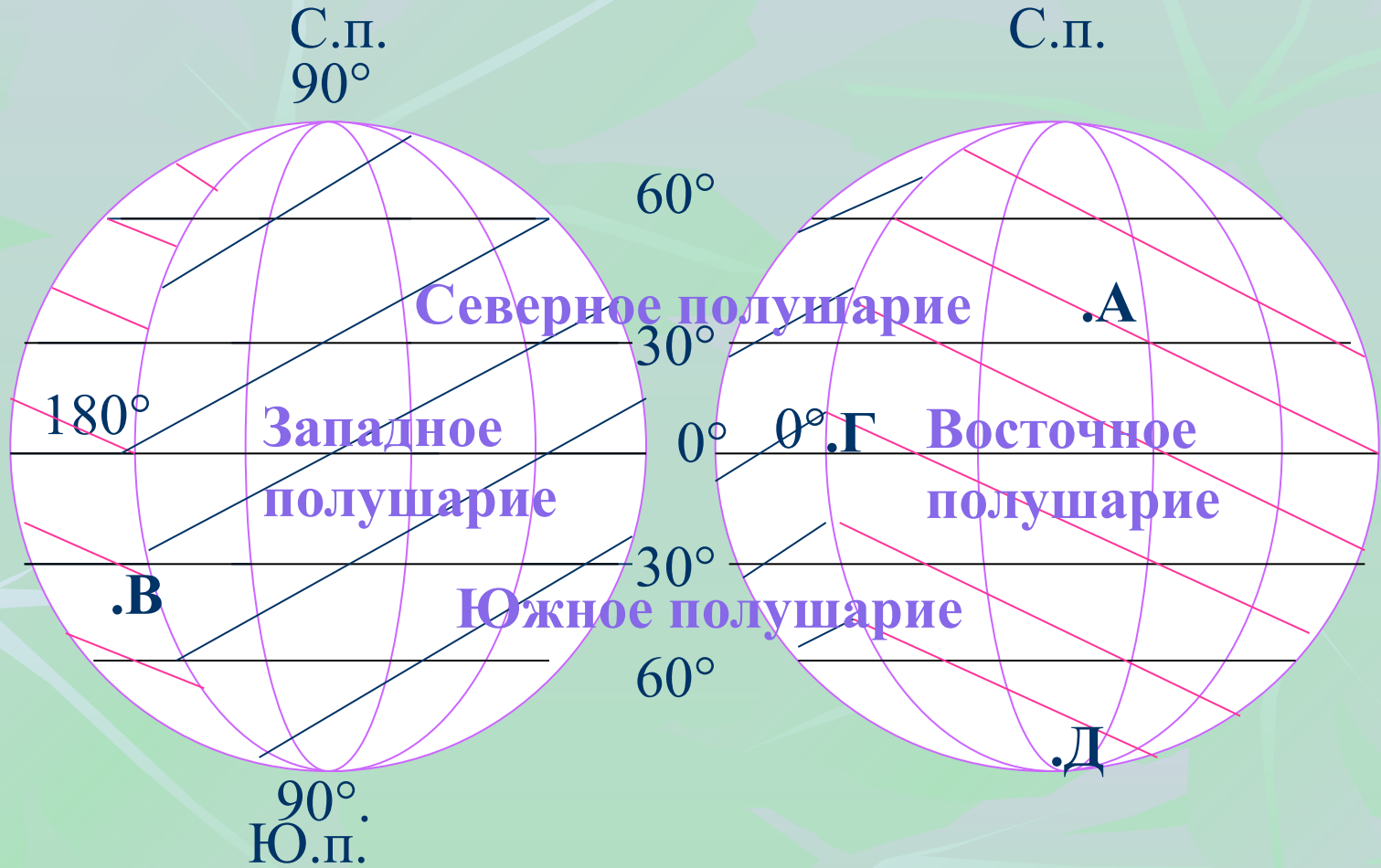
Географические полюса – *это ...*

Меридиан – *это ...*

Экватор - *это*

Параллель – *это ...*

Географическая широта и долгота



Экватор

**Условная
линия**

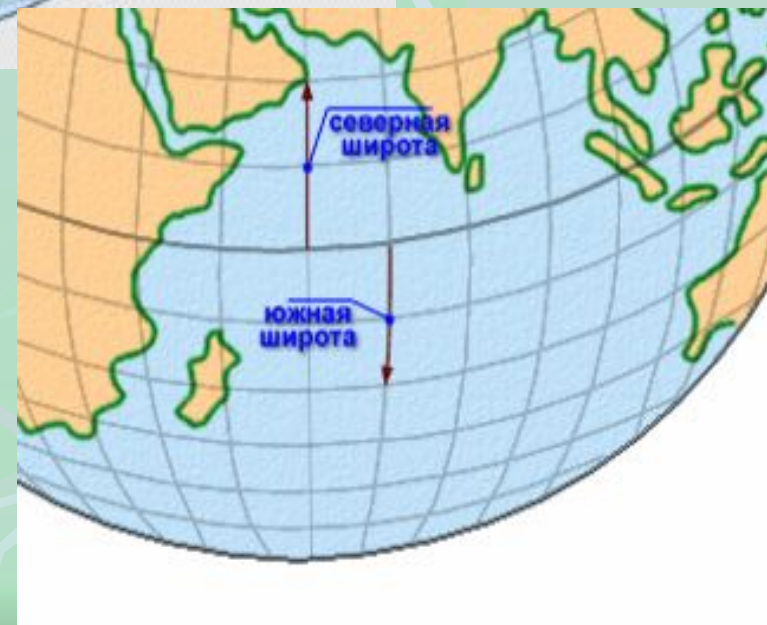
**На
одинаков
ом
удалении
от
ПОЛЮСОВ**

**Делит
земной
шар на
два
полушар
ия**

**Направле
ние
Запад –
восток**

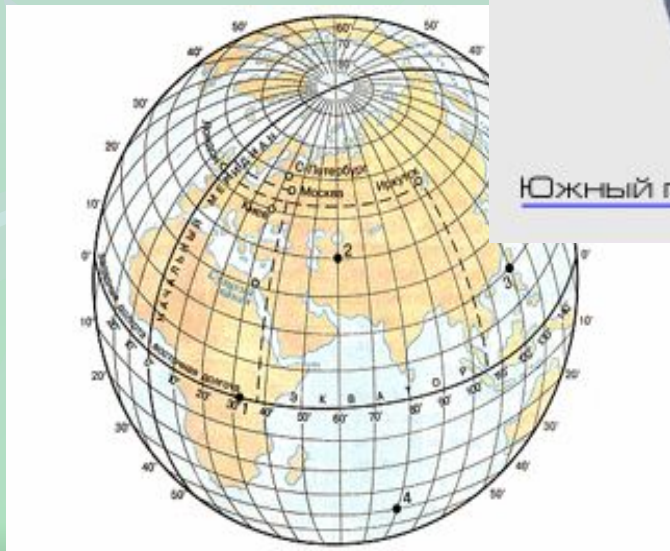
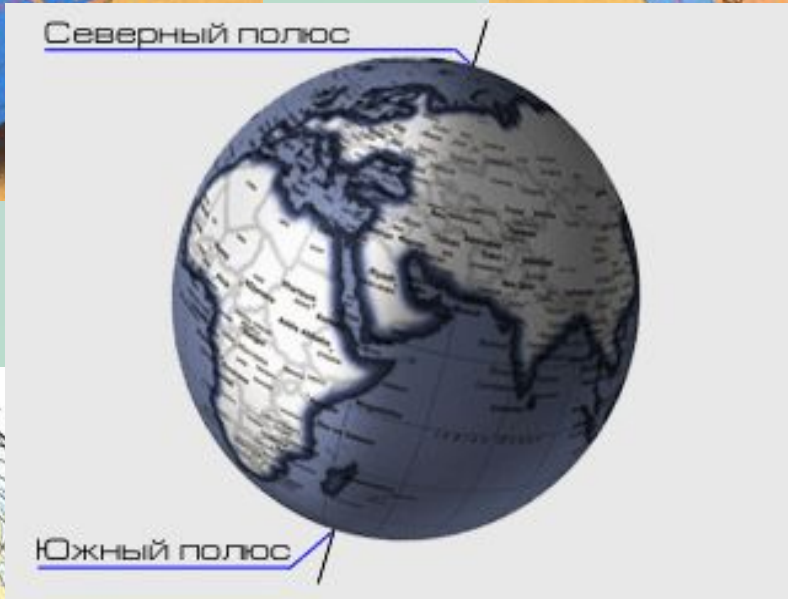
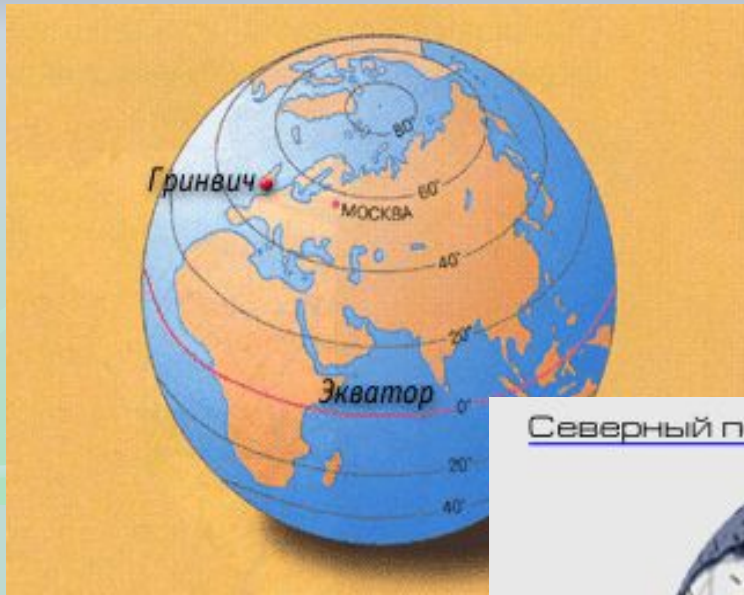
Географическая широта -это

- Величина дуги меридиана
- От экватора до заданной точки
- Бывает северной и южной
- Изменяется от 0° до 90°



Меридиан – это...

- Условная линия на карте и глобусе
- Соединяет полюса Земли
- Кратчайшая
- Показывает направление «север-юг»
- По форме полуокружности
- Все одинаковые и т.д.



The background features a light green gradient with stylized, semi-transparent green leaves and white outlines of branches, creating a natural, leafy texture.

Спасибо за внимание!