

ДАЛЬНИЙ ВОСТОК-

ВОСТОЧНЫЙ

ФАСАД

СТРАНЫ



РАЗМЫШЛЯЕМ ВМЕСТЕ:

1. Обратите внимание на конфигурацию территории, её протяжённость по меридиану.
2. Оцените длину береговой линии, её изрезанность.
3. Выясните пограничное положение дайте ему оценку.
4. Мысленно восстановите карту России, определите удалённость Дальнего Востока от Центра.
5. Сделайте вывод об ЭГП района.



РАЗВИТИЕ РУССКО-ЯПОНСКИХ ОТНОШЕНИЙ.

1. 1855г. – договор о торговле и границах: Сахалин – русский, южные Курилы – японские.
2. 1875г. – договор об обмене территориями: Сахалин – навсегда российский, все Курилы - Японии.
3. 1905г. – Портсмутский мирный договор: Южная часть Сахалина и Курильские острова принадлежат Японии.
4. 1945г. – решения Потсдамской конференции: Сахалин и Курильские острова переходят СССР. Япония не согласна, претендует на южную часть Курильских островов. Мирный договор не подписан.
5. Настоящее время: решение территориального вопроса отложено.



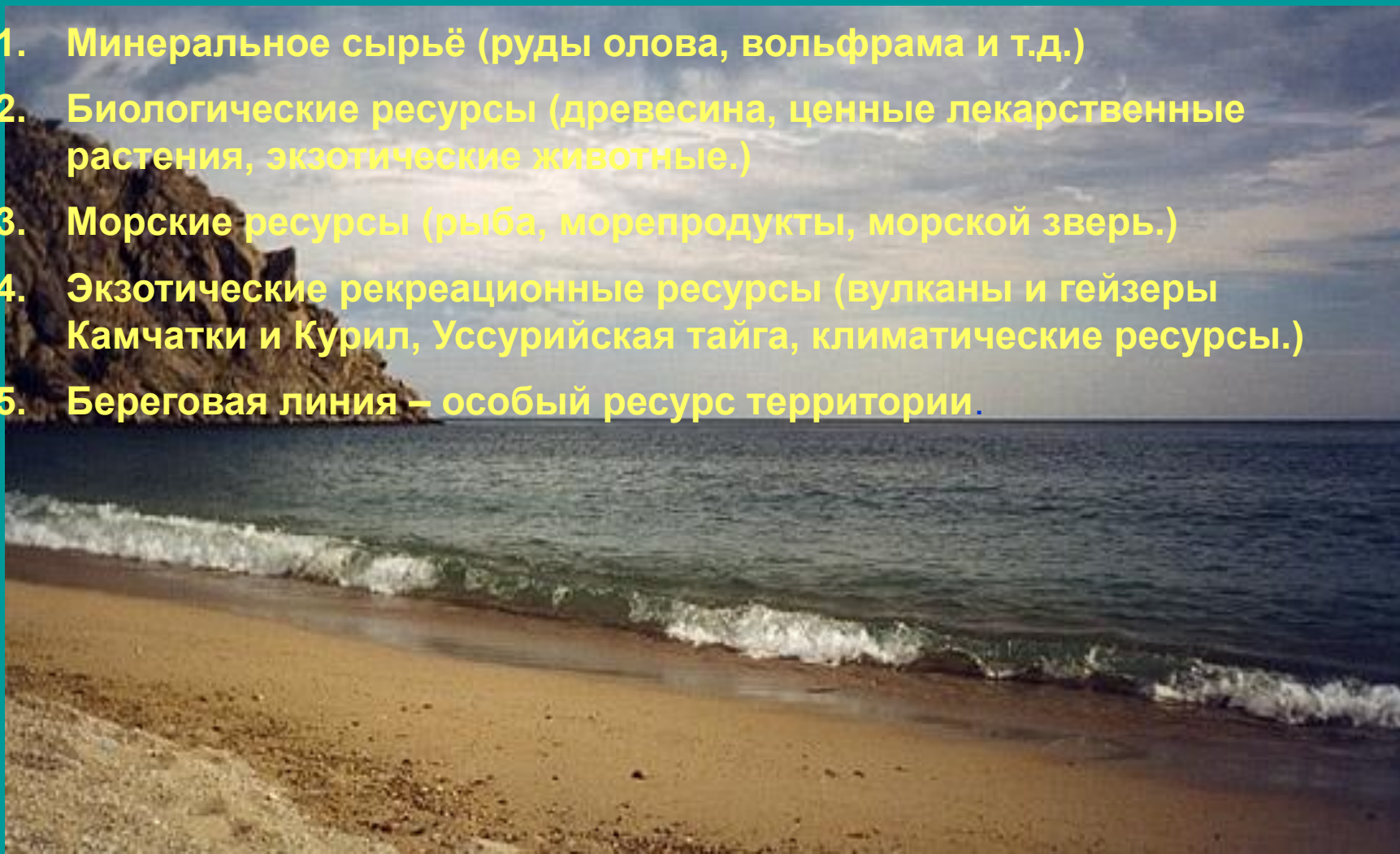
ОСНОВНЫЕ ЧЕРТЫ ЭГП

1. Большая удалённость от Центра России.
2. Затруднённые транспортные связи.
3. Значительная вытянутость с севера на юг.
4. Обширный выход в моря.
5. Своеобразие соседского положения.(Особые отношения с Японией.)

ВЫВОД: Дальневосточный район имеет как неблагоприятные, так и удобные черты ЭГП, которые необходимо использовать для развития территории.

РЕСУРСЫ ДАЛЬНЕГО ВОСТОКА – ОСНОВА СПЕЦИАЛИЗАЦИИ РАЙОНА.

1. Минеральное сырьё (руды олова, вольфрама и т.д.)
2. Биологические ресурсы (древесина, ценные лекарственные растения, экзотические животные.)
3. Морские ресурсы (рыба, морепродукты, морской зверь.)
4. Экзотические рекреационные ресурсы (вулканы и гейзеры Камчатки и Курил, Уссурийская тайга, климатические ресурсы.)
5. Береговая линия – особый ресурс территории.



ОТРАСЛИ СПЕЦИАЛИЗАЦИИ ДАЛЬНЕГО ВОСТОКА

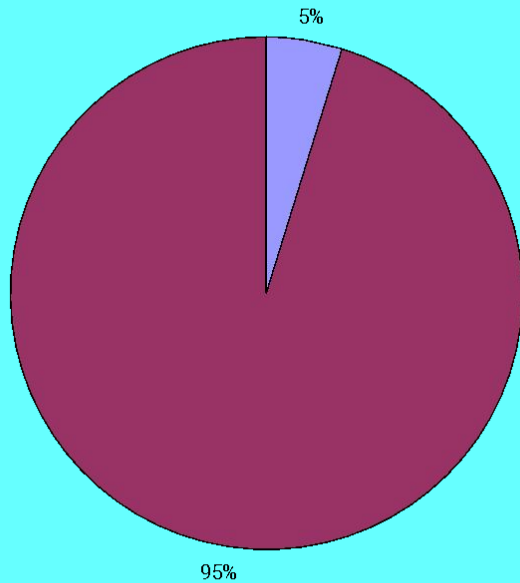
1. ПИЩЕВАЯ ПРОМЫШЛЕННОСТЬ (РЫБНАЯ).
2. ЛЕСНАЯ, ДЕРЕВООБРАБАТЫВАЮЩАЯ И ЦЕЛЛЮЛОЗО-БУМАЖНАЯ ПРОМЫШЛЕННОСТЬ.
3. ЦВЕТНАЯ МЕТАЛЛУРГИЯ.

Ответьте на вопрос: **ПОЧЕМУ РЕКРЕАЦИЯ НЕ ЯВЛЯЕТСЯ ОТРАСЛЮ СПЕЦИАЛИЗАЦИИ, НЕСМОТРЯ НА НАЛИЧИЕ РЕСУРСОВ?**

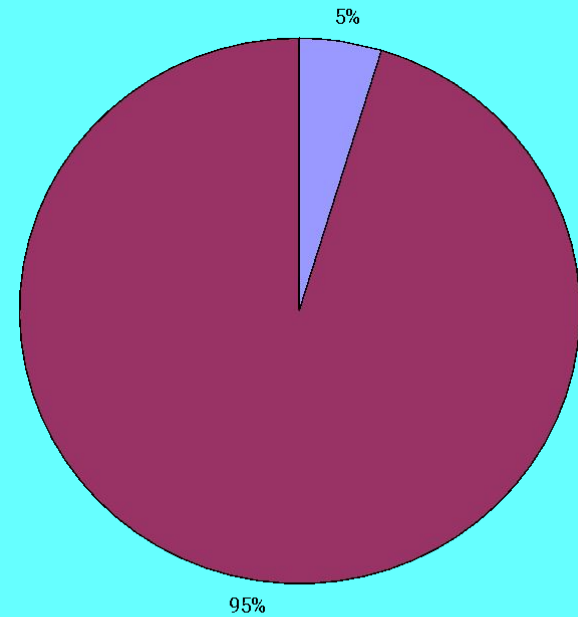


ДАЛЬНИЙ ВОСТОК.ДОЛЯ В РОССИИ.

Территория



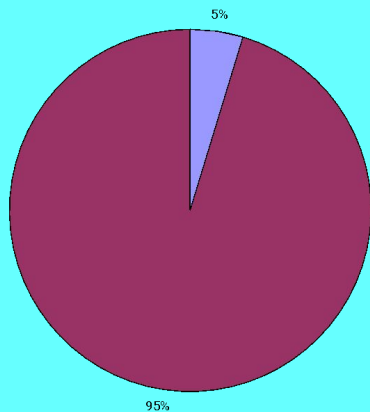
Население



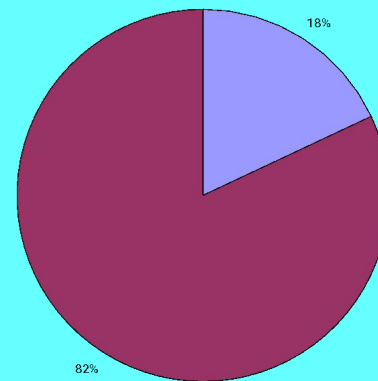
■ ДВ ■ Др. р-ны

Дальний восток. Доля в России.

НАСЕЛЕНИЕ

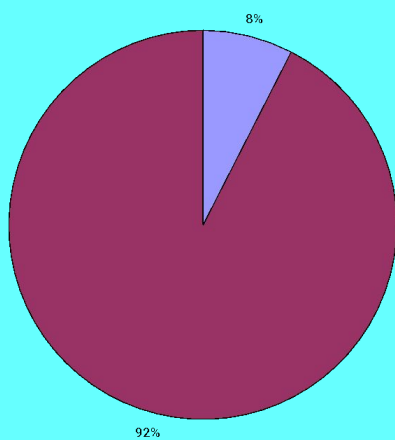


ПИЩЕВАЯ ПРОМЫШЛЕННОСТЬ

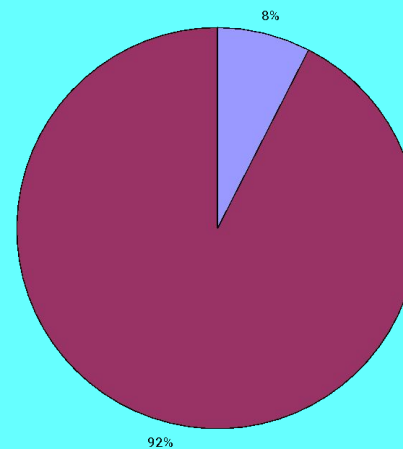


ЛЕСНАЯ, ДЕРЕВООБР. И БУМАЖ. ПР-ТЬ

□ ДВ ■ Др. р-ны



ЦВЕТНАЯ МЕТАЛЛУРГИЯ



ТЕРРИТОРИАЛЬНЫЕ РАЗЛИЧИЯ ДАЛЬНЕГО ВОСТОКА

1. Север. П/о-в Чукотка.



ТЕРРИТОРИАЛЬНЫЕ РАЗЛИЧИЯ ДАЛЬНЕГО ВОСТОКА

2. Центральная часть. Камчатка и Курилы.



ТЕРРИТОРИАЛЬНЫЕ РАЗЛИЧИЯ ДАЛЬНЕГО ВОСТОКА

3. Юг Дальнего Востока.



РЫБНАЯ ПРОМЫШЛЕННОСТЬ.



Искусство марикультуры.



Уссурийская тайга



СВОБОДНАЯ ЭКОНОМИЧЕСКАЯ ЗОНА НАХОДКА.

Свободная экономическая зона (СЭЗ) – территория с особым статусом. Создаётся в местах с выгодным ЭГП для привлечения иностранного капитала за счёт льготных условий налогообложения.



НАХОДКА



Проблемы Дальнего Востока

1. **Налаживание устойчивых транспортных связей с Центром страны.**
2. **Решение русско-японского территориального вопроса.**
3. **Решение проблем энергоснабжения района.**
4. **Устранение пограничных проблем с Китаем (нелегальный переход границы).**
5. **Пресечение браконьерства.**

ПРОВЕРКА ЗНАНИЙ

(С каждым положением надо либо согласиться, либо отрицать его)

1. ЭГП Дальнего Востока своеобразно.
2. Приморское положение неудобно из-за сурового климата..
3. Природные ресурсы района малоизученны, что замедляет развитие территории.
4. Рекреационные ресурсы региона уникальны.
5. Цветная металлургия – отрасль специализации района.
6. Пищевая промышленность обусловлена развитием сельского хозяйства.
7. Специализацию района определяет ресурсный фактор.
8. Территориальные различия в районе несущественны.
9. Положение СЭЗ «НАХОДКА» определено близостью Японии.
10. Проблемы района в значительной степени определены его географическим положением.

ОТВЕТЫ:

1 – да

2 – нет

3 – да

4 – да

5 – да

6 – нет

7 – да

8 – нет

9 – да

10 – да