

*Презентацию  
подготовила  
ученица 7б класса  
Ашуйко Анастасия*



*Великобритания*





- **Великобритания** - страна, полная природных контрастов. Каждый регион страны имеет характерный внешний облик: это вересковые пустоши и синие озера Шотландии, крутые обрывы южного и западного побережья, величественные горы и зеленые долины Уэльса, холмы и благоустроенные парки Англии. Великобритания - это страна, где одновременно можно повстречать памятники различных эпох от каменного века до средневековья, контрастирующие с ритмом больших городов, а люди по-прежнему чтят



## Природа и география Великобритании



- *Великобритания (Соединенное Королевство Великобритании и Северной Ирландии) расположено на северо-западе Европы. В состав Королевства входят Англия, Уэльс и Шотландия, расположенные на острове Великобритания, и Северная Ирландия - на северо-востоке острова Ирландия ....*
- *Великобритания омывается Атлантическим океаном на севере и западе, Северным морем на востоке и Ирландским морем на западе*
- *Климат в Великобритании умеренный океанический. В западной части Великобритании климат влажнее, чем в Восточной из-за господствующих западных ветров с Атлантического океана.*

# Полезные ископаемые



- Великобритания обладает значительными запасами полезных ископаемых. Особенно она богата каменным углем, общие запасы которого – 189 млрд. т, в том числе извлекаемые – 45 млрд. т.
- На шельфе Северного моря в 60–70-х годах найдены новые крупные энергоресурсы – нефть и природный газ.
- В Великобритании также значительны запасы и железных руд (достоверные и вероятные – 4,6 млрд.т



# Достопримечательности Великобритании



Среди природных достопримечательностей Великобритании нельзя не упомянуть знаменитое озеро Лох-Несс в Шотландии, где по преданию живет водное чудовище Несси. Живописные обрывистые берега озера и зеленые холмы, окружающие синюю гладь, едва ли оставят кого-либо равнодушным. Любители озер и отдыха на воде непременно должны побывать в Озерном Крае (графства Ланкашир и Камбрия), где расположен крупнейший в Англии национальный парк. Притягательны изрезанные фьордами отвесные береговые скалы Гебридских островов, красивейший из них - остров Айона. Стоит посетить и Оркнейские острова, в том числе орнитологический заказник на острове Бас Рок (**Bass Rock**). Айлондские холмы, Кейрнгормс, Пеннинские горы и Край Вершин привлекают любителей горного туризма, горнолыжного спорта и скалолазания. В Великобритании много самых разнообразных памятников культуры и истории. Среди достопримечательностей Лондона особенно известны Вестминстерское аббатство (XIII - XVIII вв.), собор Св. Павла (XVII-XVIII вв.) - главный протестантский собор столицы, замок Тауэр (XI - XIV вв.) - средневековая крепость, служившая местом заточения политических преступников, Букингемский дворец, знаменитый на весь мир Биг-Бэн, Трафальгарская площадь, 16-тонный колокол Биг-Бен. В Лондоне около 80 театров и более 30 музеев, среди которых Британский музей, музей Виктории и Альберта, музей естественной истории, истории Лондона. Среди природных достопримечательностей Великобритании нельзя не упомянуть знаменитое озеро Лох-Несс в Шотландии, где по преданию живет водное чудовище Несси. Живописные обрывистые берега озера и зеленые холмы, окружающие синюю гладь, едва ли оставят кого-либо равнодушным. Любители озер и отдыха на воде непременно должны побывать в Озерном Крае (графства Ланкашир и Камбрия), где расположен крупнейший в Англии национальный парк. Притягательны изрезанные фьордами отвесные береговые скалы Гебридских островов, красивейший из них - остров Айона. Стоит посетить и Оркнейские острова, в том числе орнитологический заказник на острове Бас Рок (**Bass Rock**). Айлондские холмы, Кейрнгормс, Пеннинские горы и Край Вершин привлекают любителей горного туризма, горнолыжного спорта и скалолазания. В Великобритании много самых разнообразных памятников культуры и истории. Среди достопримечательностей Лондона особенно известны Вестминстерское аббатство (XIII - XVIII вв.), собор Св. Павла (XVII-XVIII вв.) - главный протестантский собор столицы, замок Тауэр (XI - XIV вв.) - средневековая крепость, служившая местом заточения политических преступников, Букингемский дворец, знаменитый на весь мир Биг-Бэн, Трафальгарская площадь, 16-тонный колокол Биг-Бен.

# Население, язык, религия

- Этнический состав населения Великобритании довольно пестрый. Большинство населения англичане (81,5%), 9,6% - шотландцы, 9% - уэльсцы (или валлийцы) и 2,4% - ирландцы. Выходцы из Индии, Пакистана, Вьетнама и других бывших британских колоний составляют около 5% населения. Всех жителей Соединенного королевства называют британцами. Язык. Государственный язык - английский, часть населения Уэльса разговаривает на валлийском языке, в Шотландии распространен шотландский язык. Религия. Большинство англичан принадлежит к англиканской церкви, но есть католики, иудеи, индуисты, мусульмане.



# Животный мир



Довольно много косуль, которые встречаются к северу от Йоркшира и на юге Англии. В горных районах обитают дикие козы. Среди мелких млекопитающих встречаются заяц, кролик, куница, выдра, дикий кот, большое количество куропаток и диких уток. Из мелких хищников наиболее многочисленны горностаи и ласка, в Уэльсе водятся хорьки, а в горах Шотландии - дикие европейские кошки и американские куницы. В реках и озерах Шотландии много лосося и форели. В прибрежных водах ловятся треска, сельдь, пикша. Фауна практически такая же, как и в Англии, за исключением черного хорька не лесной куницы, которые в Англии не водятся.

У островов и прибрежных скал Корнуолла и Уэльса водятся серый тюлень, а обыкновенный тюлень предпочитает побережья Шотландии, восточные берега Северной Ирландии и прилегающие к ним острова. В Англии можно увидеть более 200 видов птиц, из которых более половины прилетают из других стран. На Британских островах постоянно обитает 130 видов птиц, включая множество певчих. Многие виды умеют приспосабливаться к изменяющимся условиям, и считается, что в пригородных садах птиц больше, чем в любом лесу. Наиболее распространены воробьи, зяблики, скворцы, вороны, зимородки, малиновки, синицы. Национальный символ Англии - красная зарянка. Миллионы птиц мигрируют вдоль берегов Великобритании с юга на север и обратно.




# Растительный мир



Растительность Англии довольно бедна, леса занимают менее 10% территории региона. В основном они сохранились по долинам рек и в нижних частях горных склонов. В Шотландии леса более распространены, хотя в регионе преобладают вересковые пустоши. В основном в лесах на юге и востоке Хайлендс произрастают дуб и хвойные деревья (ель, сосна и лиственница). В нижнем поясе гор Англии и Уэльса растут дуб, вяз, граб, бук и ясень. Верхняя граница леса достигает 500-600 м, а широколиственные леса обычно не поднимаются выше 400 м.

На многолетних лугах Англии и Уэльса растут дикие бледно-желтые нарциссы (эмблема валлийцев), лилии, пурпурный ятрышник и первоцвет, из которых издавна делают вино в английских деревнях. Выше границы леса в горах Англии и Уэльса преобладают злаково-разнотравные луга и вересковые пустоши с можжевельником, черникой и вороникой. На юге страны встречаются вечнозелёные средиземноморские виды растений, которые вегетируют круглый год.





# Почвы




В почвенном покрове страны широко распространены подзолистые и бурые лесные почвы, а на известняках встречаются перегнойно-карбонатные. По механическому составу преобладают глинистые и суглинистые почвы. Из-за обилия осадков почвы сильно выщелочены. В целом же почвы Великобритании давно окультурены и дают высокие урожаи.

На заболоченных приморских низинах – маршах - и в некоторых других равнинных районах Англии, подвергшихся мелиорации, под естественными и многолетними пастбищами сохранились оподзоленные бурые лесные почвы. Плодородные торфянистые аллювиальные почвы распространены на осушенных морских низменностях Фенленда, а также в долине реки Трент.

Здесь больше, чем в других областях страны, сеют пшеницу, разводят сады и ягодники, занимаются интенсивным огородничеством. На возвышенностях и куэстовых грядках развиты маломощные перегнойно-карбонатные и дерново-карбонатные почвы. В западных и северо-западных районах Великобритании преобладают кислые бурые подзолистые почвы, здесь лучше произрастают травы, а из зерновых – овес, ячмень, что определяет животноводческую специализацию. В горных районах Корнуолла, Пенин, Озерного круга и Шотландии, где влажный и прохладный климат развиты дерново-подзолистые почвы, которые легко подвергаются заболачиванию, приводящему к образованию торфяников. Там преобладают пастбища с грубым травостоем.



# Водные ресурсы



Великобритания богата водными ресурсами. Практически на всей территории страны кроме некоторых юго-восточных районов, количество выпадающих осадков превышает испарение, и поэтому развита густая сеть полноводных рек. Самые крупные из них Северн, имеющий длину 354 км, и Темза - 338 км, бассейны которых граничат между собой. Темза имеет наибольшее значение для экономики Великобритании. В её бассейне проживает 1/5 всего населения страны.

Рек множество, они коротки, но близко подходят друг к другу и при невысоких водоразделах легко соединяются каналами, что позволило в свое время создать на их основе густую сеть водных путей, которые широко использовались до развития железнодорожного транспорта, а ныне – больше в спортивных целях. Очень велико значение эстуариев рек, далеко вдающихся в сушу, а также общей большой изрезанности береговой линии. Это позволило создать много портов; некоторые выросли в крупные индустриальные узлы. Для островной страны особенно важна хорошая доступность для морского транспорта.


Эстуарии крупнейших рек Великобритании - Темзы, Северна, Хамбера, Мерси, Клайда и Форты - это широкие, искусственно углубленные и выпрямленные бухты. В них располагаются крупнейшие морские порты и промышленные узлы. Во время прилива соленая вода проникает по эстуариям далеко вверх по течению, поэтому население большинства морских портов снабжается питьевой водой из верховий рек, подземных резервуаров и горных озер.

## Букингемский дворец



Ирландский экипаж, купленный королевой Викторией, запрягают во время открытия парламента, а в Стеклоной карете ехали под венец принц Уэльский и Диана.

## Небольшой парк весь в цвету



Золотой экипаж 1762 года, используемый во время самых крупных церемоний и коронаций.