

*Страны Восточной,
Юго-Восточной и Южной Азии:*
*достижения и проблемы
модернизации*

Цели:

- *Проследить путь модернизации и её особенности в Японии, в Китае, во Вьетнаме, Корее и Индии*
- *Страны Арабского мира: революции и их последствия*
- *Рассмотрение ближневосточного конфликта и его итоги*

Япония











Figure 1

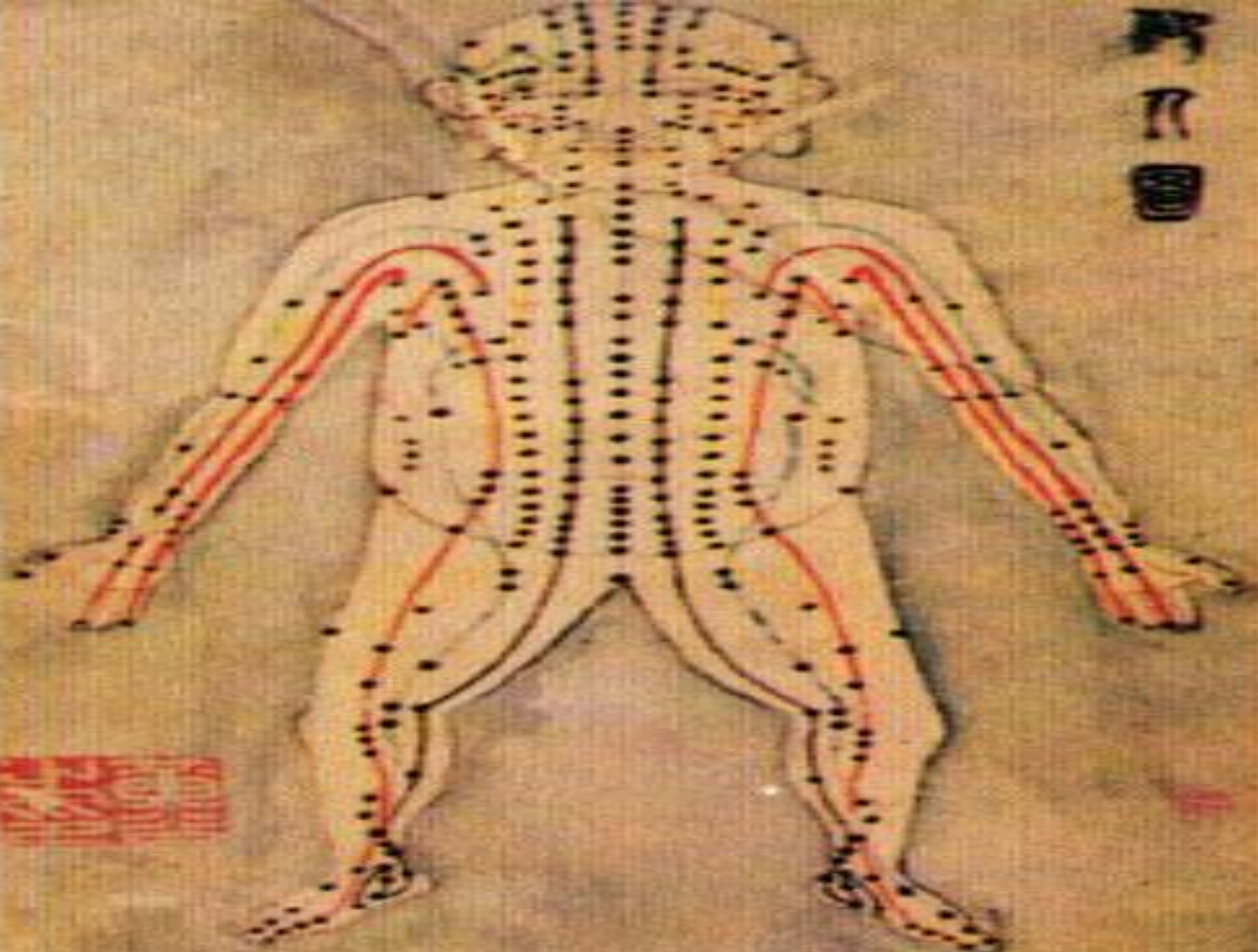


Figure 1









Китай



- | | |
|-----------------|------------------|
| 1 - Бангладеш | 4 - Киргизия |
| 2 - Бутан | 5 - Узбекистан |
| 3 - Таджикистан | 6 - Туркменистан |







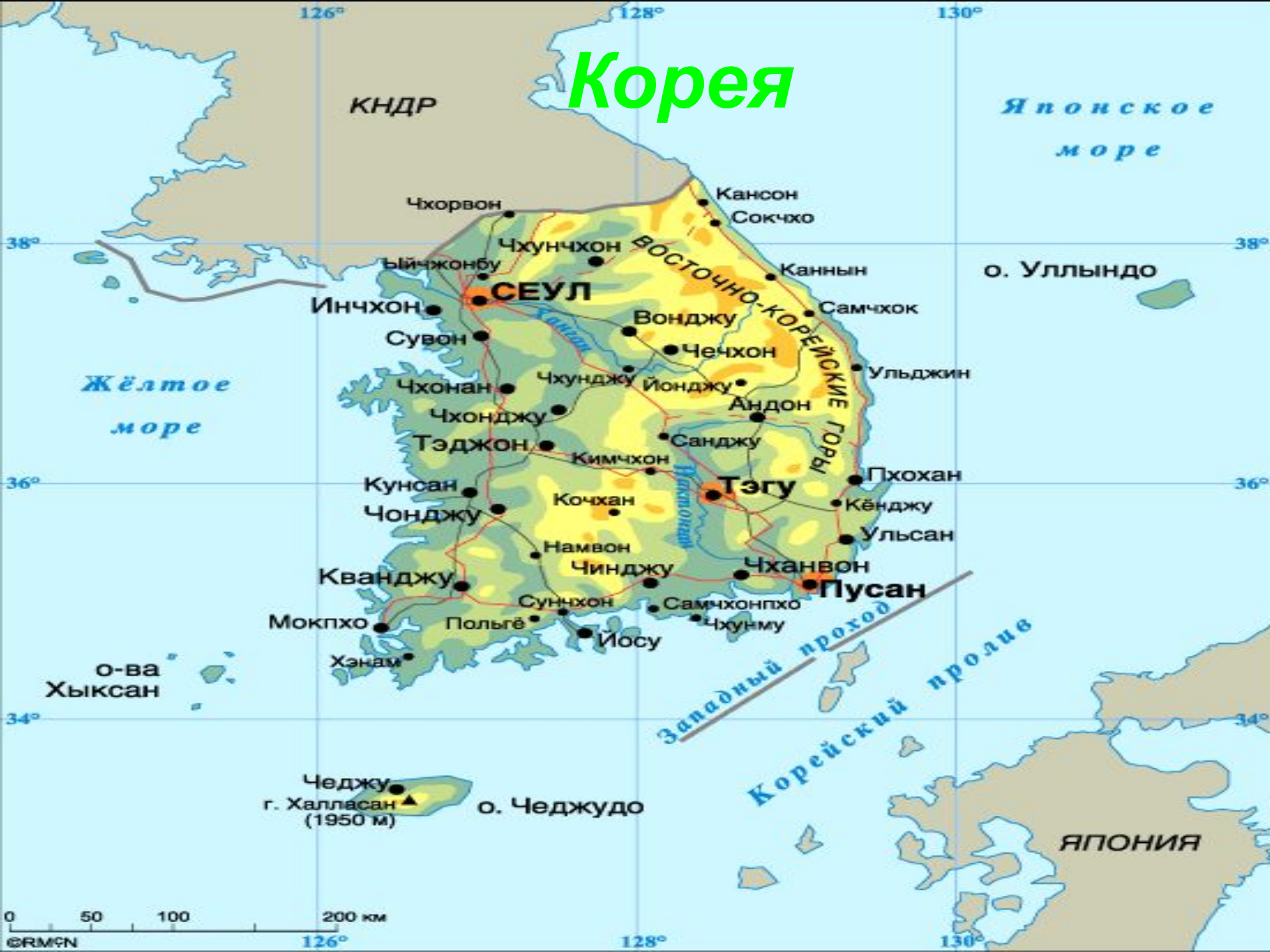









Корея


















Индия











Страны арабского мира



Dalian Plant



XINHUAIREUTERS



Египет







AP





Ближневосточный конфликт

АРАБО-ИЗРАИЛЬСКИЕ ВОЙНЫ



“Дорожная карта”



- Временные границы Палестинского государства на основании соглашений в Осло 1993 г., предусмотренные “Дорожной картой”
- - - Демаркационная линия перемирия, установленная соглашениями 1949 и 1950 г.
- Государство Израиль в соответствии с решением Генеральной Ассамблеи ООН от 29 ноября 1947 г.





Конец

Зайцева Алёна

Сукманова Екатерина