


# Угадай страну!

- \* Ее древнее название “Терра инкогнито”
- \* Знаменита опалами.
- \* Обитают самые интересные представители живой природы.
- \* Входит в состав Содружества.
- \* Ее площадь сравнима с США (без Аляски)
- \* История государства знает и каторжные поселения, и «золотую» лихорадку.
- \* Столица не самый крупный город в государстве.



# Вставьте пропущенные слова



## задания 1

*Первыми европейцами, посетившими Австралию были..., позже этот континент официально был открыт английским мореплавателем ... и превращен в ... этого государства.*

# Общие сведения

- \* Австралия-уникальная страна, которая занимает целый континент;
- \* Австралия-это всё самое, самоё...
- \* Во-первых, это самый маленький материк, его площадь вместе с о. Тасмания составляет 7,7 млн. кв.км.;
- \* Во-вторых, на её территории расположены только две крупные реки- Муррей и Дарлинг;
- \* В-третьих, это самый удалённый материк, расположенный в десятках километров от соседних государств;
- \* В-четвёртых, самый малонаселённый материк, его население составляет 22 млн. человек



# Географическое положение

- \* **Австралийский союз** — государство в [Южном полушарии](#)— государство в Южном полушарии, член [Содружества наций](#)— государство в Южном полушарии, член Содружества наций. Столицей государства является город [Канберра](#)— государство в Южном полушарии, член Содружества наций. Столицей государства является город Канберра. Расположено на [материке Австралия](#)— государство в Южном полушарии, член Содружества наций. Столицей государства является город Канберра. Расположено на материке Австралия, острове [Тасмания](#)— государство в Южном полушарии, член Содружества наций. Столицей государства является город Канберра. Расположено на материке Австралия, острове Тасмания и нескольких других островах [Индийского](#)— государство в Южном полушарии, член Содружества наций. Столицей государства является город Канберра. Расположено на материке Австралия, острове Тасмания и нескольких других островах Индийского и [Тихого](#)— государство в Южном полушарии, член Содружества наций. Столицей государства является город Канберра. Расположено на материке Австралия, острове Тасмания и нескольких других островах Индийского и Тихого



# Государственное устройство Австралии

По государственному строю Австралия суверенное государство.

Форма правления – республика.

Административно- территориальное устройство-федерация

Глава государства – королева Великобритании, представленная генерал-губернатором.

**Законодательный орган** – Парламент, состоит из Сената и Палаты Представителей.

**Исполнительная власть** – принадлежит Правительству, возглавляемому Премьер-министром, который является лидером политической партии, набравшей большинство голосов в Палате Представителей.

**Государственный язык** – Английский.

**Валюта** – Австралийский доллар (AUD)  
(доллар состоит из 100 центов)



# Государственные символы Австралийского союза

- \* **Флаг Австралии** — один из государственных и самых узнаваемых национальных символов страны, представляющий собой прямоугольное полотнище синего цвета с соотношением сторон 1:2.
- \* В левой верхней четверти изображён британский флаг. Кроме того, на флаге Австралии находится изображение шести белых семиконечных звёзд: пять звёзд в виде созвездия Южного Креста в правой части полотнища и одна большая звезда в центре левой нижней четверти.
- \* Флаг был принят вскоре после образования федерации, в 1901 г., в результате конкурса, в котором приняли участие представители многих стран. В течение последующих лет он был одобрен австралийскими и британскими властями.



# Государственные символы Австралийского союза

- \* Герб изображен в виде щита, поддерживаемого с обеих сторон кенгуру и страусом-эму в обрамлении цветущих ветвей эвкалипта. Щит разделен на 6 частей, каждая из которых включает в себе эмблему соответствующего штата. Штат Южная Австралия представлен птицей-сорокопутом. Западная Австралия – лебедем на взлете. Штат Виктория представлен созвездием Южного Креста с имперской короной, Квинсленд – синим Мальтийским крестом. Лев символизирует Тасманию, Новый Южный Уэльс представлен крестом с золотой звездой. В верхней части герба помещена семиконечная звезда, шесть лучей которой обозначают 6 штатов, а седьмой луч символизирует Столичный федеральный округ.







# Население Австралии:

- \* Численность населения – **22 903 182 чел.** (сравнима с населением штата Техас США, стран Перу, Малайзией)
- \* Площадь страны - **7 682 тыс. кв. км.** (от площади суши земного шара – 5%).

# Закономерности расселения

- около 90% жителей Австралии сосредоточены на морских побережьях (объясняется природными условиями)
- \* Около 80% австралийцев проживают в трех восточных штатах (Виктория, Новый Южный Уэльс и Квинсленд), плотность населения превышает 100 чел/кв. км (Австралийская столичная территория, агломерации Мельбурна, Сиднея, Брисбена).
- \* Средняя плотность населения Австралии одна из самых низких в мире.
- \* Внутренние районы страны, средняя и северная часть Западного побережья практически безлюдны.

# Естественный прирост населения

\* рождаемость

*13 человек на 1000 жит.*

\* смертность

*7,1 человек на 1000 жит.*




Ответ: 5,9 человек на 1000 жителей

# Средняя продолжительность жизни:

мужчины – 75 лет

женщины – 80 лет





## Этнический состав населения Австралии



Потомки  
европейских  
Переселенцев  
**82%**

Коренные народы  
—  
Аборигены  
**1%**

Другие народы  
итальянцы, греки,  
немцы, голландцы,  
**русские**  
**(18 тысяч человек)**

Контакты между европейцами и аборигенами начались в XVI в. когда в Австралию прибыл первый караван судов с британскими каторжниками, направленными на перевоспитание.

Коренные жители были оттеснены в неблагоприятные по природным условиям районы - **резервации**. Некоторые племена, например **тасманийцы**, подверглись полному уничтожению.

# Религиозный состав населения

Христианство – 73%

А. Протестанты

Б. Католики

В. Православные

\* Буддисты – 2%

\* Ислам – 2%



Уровень урбанизации - 85%



Дарвин

Мельбурн

Брисбен

Сидней

Перт

Аделаида

- \* Почему Сидней покрашен другим цветом?
- \* Какой город находится не на своем географическом месте?
- \* Какой город является столицей Австралийского Союза?
- \* Какая достопримечательность представлена на слайде? В каком городе находится?

# Минеральные ресурсы

Основное богатство Австралии заключено в ее недрах. Первая волна заселения страны-континента была связана с «золотой лихорадкой» (штаты Виктория и Западная Австралия). Возрождение интереса к полезным ископаемым Австралии произошло в годы Второй мировой войны, когда топливное и минеральное сырье было в дефиците. В этот период разведаны крупные месторождения полезных ископаемых:

**Сегодня обеспеченность страны природно-ресурсным потенциалом в 20 раз выше среднемирового показателя:**

**1 место в мире** по запасам бокситов, угля, алмазов.

**2 место** по запасам свинца.

**3 место** – цинка и золота.

**4 место** – меди и магния.

**Гигантский колёсный погрузчик, сконструированный консорциумом SMEC для добычи угля открытым способом в Австралии, весит 180 т.**








**«Биг Пит» («Большая яма»),  
золотой рудник Австралии.**




**1 место в мире по запасам  
бокситов!**



**Крупнейший в мире урановый рудник  
"Олимпик Дэм"  
расположен в 560 километрах  
к северу от Аделаиды.  
Весь уран идет на экспорт!**

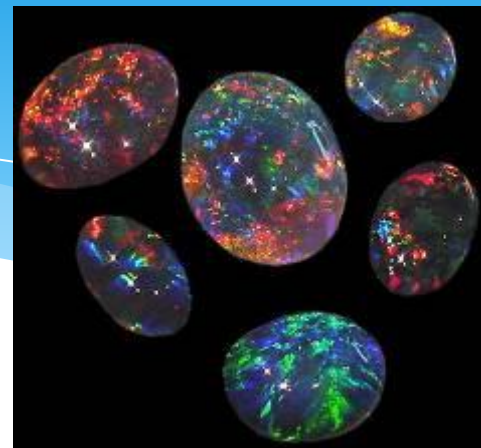
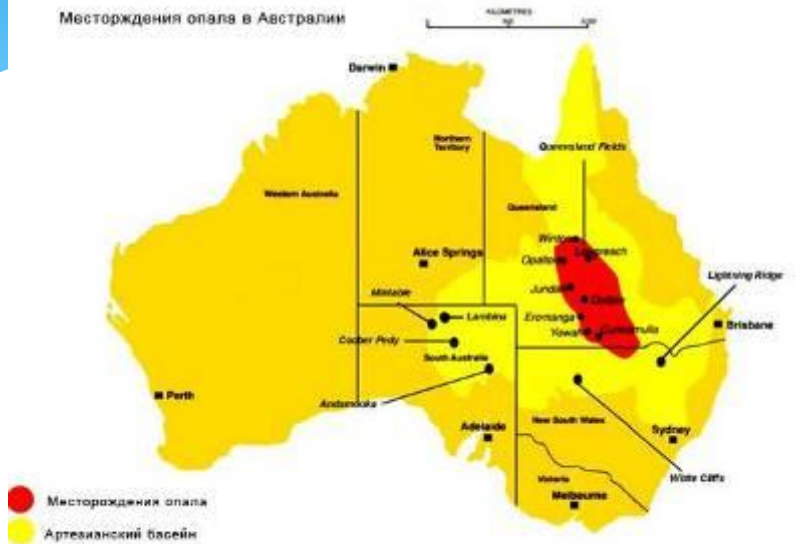


**Самые старые алмазы на Земле  
найлены в Австралии!**



# «Лицо» Австралии - опалы

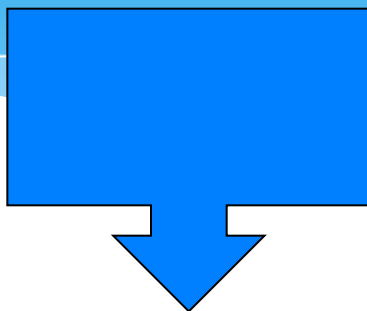
Месторождения опала в Австралии



Рудник опалов




# Треть Австралии занимают пустыни



## Дефицит

## ВОДНЫХ И ЛЕСНЫХ РЕСУРСОВ



озеро?



реки?



дерево = символ Австралии?

Леса – 5% площади

# Австралия –

страна переселенческого капитализма.

Уровень ВВП - 17070 долларов США  
(19-е место в мире).

Индекс человеческого развития (ИЧР)  
3 место в мире

Качество жизни -  
6 место в мире.

# Отрасли специализации:

**1 место** в структуре экономики занимает горнодобывающая отрасль



# 2 место в структуре экспорта - сельское хозяйство

## ЖИВОТНОВОДСТВО

3% ВВП

22% поступлений от экспорта.

(порода –

австралийский меринос)



1 место в мире по поголовью  
и  
настригу шерсти.



Отмечают праздники –  
лучший стригаль,  
лучший дрессировщик собак

«Австралия «въехала» на мировой рынок на овце».

**Разведение крупного рогатого скота** достигало значительных масштабов. Большое значение для расширения экспорта австралийской говядины имело **открытие японского рынка** (42% мяса направлялось на экспорт).

В настоящее время **50% молочной продукции экспортируется** (преимущественно в страны Ближнего Востока и Азии) в виде сыра, сухого молока, масла и казеина.



*Особой популярностью пользуется  
мясо кенгуру.*

Прочие отрасли животноводства (**свиноводство, птицеводство и пчеловодство**) ориентированы в основном на внутренний рынок.

# растениеводство

**Общая площадь орошаемых земель** составляла 2,4 млн. га.  
*Большая часть - в бассейне Муррея – Дарлинга.*



*На долю пшеницы приходится  
свыше 50% посевных площадей.*



*25% продукции  
виноделия  
экспортируется.*

*Австралия –  
один из ведущих мировых  
экспортеров овса.*



*Плантации  
ананасов.*





# Энергетика

По производству электроэнергии на душу населения Австралия занимает одно из первых мест в мире.

## задание 12

- *Какие типы электростанций преобладают? Почему?*
- *Почему стало возможным строительство мощной солнечной электростанции?*



*В Австралии построят самую большую солнечную электростанцию в мире. Она сможет вырабатывать 1000 МВт электроэнергии, что сопоставимо с мощностью угольной электростанции.*

- *Где находятся каскады ГЭС?*

# Транспортная сеть

## МОРСКОЙ ТРАНСПОРТ

Крупнейшие порты по грузообороту:

- \* Мельбурн
- \* Сидней
- \* Брисбен
- \* Фримантл (аванпорт Перта)



# АВТОМОБИЛЬНЫЙ ТРАНСПОРТ

Общая длина *автомобильных дорог*  
- **803 000 км.**

Распределены неравномерно.



В достаточной степени обеспечены дорогами восточные, юго-восточные и юго-западные районы страны.

**Лишь 40% всех дорог имеет твердое покрытие.**

В настоящее время построена:

- кольцевая дорога, опоясывающая материк
- субмеридиональная дорога Дарвин – Аделаида.

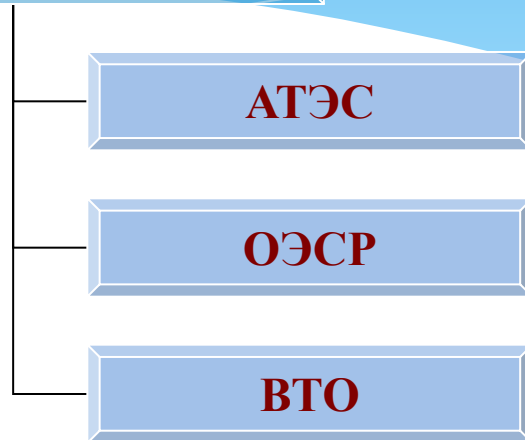
# Авиационный транспорт

В Австралии насчитывается **428 мест** для приема и отправления самолетов.



# Внешние связи Австралии

## Членство в организациях



**Экономика Австралии  
всегда зависела от  
иностраннх  
капиталовложений.  
Особенно велико участие  
иностранного  
капитала  
в горнодобывающей  
промышленности.**

## Сравните внешнеторговых партнеров:

*Главные партнеры по экспорту:* [Япония](#) Япония (22%), [Китай](#) Япония (22%),  
Китай (15%), [Южная Корея](#) (8 %),

[Индия](#)  
США (5.5%), [Новая Зеландия](#)  
(4%), [Великобритания](#) (4%).

Индия (6%), [США](#) Индия (6%),  
Индия (6%), США (5.5%), Новая Зеландия

*Главные партнеры по импорту:* [Китай](#) (15%), [США](#) (12%), [Япония](#) — (9%),

[Сингапур](#)  
(4%), [Малайзия](#) — (4%)

Сингапур (7%), [Германия](#) (5%), [Великобритания](#) —

# ТУРИЗМ

**Внутренний туризм** - 70% доходов

**Международный туризм** - 13% поступлений от экспорта.



Большой Барьерный риф

# Оперный театр



Сидней



скала Улуру "Айрес Рок"



"Солнечный" "Золотой" берег

# Домашнее задание

Учебник: стр. 257-258

**Спасибо за урок!**