

В школьном курсе географии России изучаются только экономические районы и их субъекты. Федеральные округа – сравнительно новые звенья в системе оперативного управления страной – были образованы в 2000 году в ответ на возникший кризис прежней системы управления. Главный мотив их образования – Преимущества федеральных округов:

- Во-первых, их всего лишь семь;
- Во-вторых, границы округов проведены с учетом административного деления страны;
- В-третьих, в границах округов часто «проглядываются» и некоторые элементы культурно-исторической общности.



ЮЖНЫЙ ФЕДЕРАЛЬНЫЙ ОКРУГ РОССИИ



Актуальность темы состоит в том, что в последние годы правительство нашей страны уделяет большое внимание самоопределению регионов РФ. Ведется четкая политика, направленная на использование регионами местных природных ресурсов и возможностей для развития хозяйственных отраслей.

- **Цель реферата – воспитывать высокие патриотические устремления у себя и своих ровесников к своей малой родине, привлечь внимание учащихся к более глубокому изучению природы и хозяйства Южного федерального округа России.**
- **Задача реферата – раскрыть особенности экономико-географического положения Южного федерального округа используя материалы телевидения, печати, ресурсы Интернет, собственные наблюдения и выводы.**

Указом Президента Российской Федерации В. В. Путина в мае 2000 года установлена новая территориальная схема районирования страны, включающая 7 федеральных округов: Центральный, Северо-Западный, Южный, Приволжский, Уральский, Сибирский, Дальневосточный.

- Южный федеральный округ России – территориальное образование, сформированное по геополитическому принципу. Столицей округа является город Ростов. В состав округа входят 13 субъектов Российской Федерации:
- - Республика Калмыкия – Хальм Тангч
- - Волгоградская область
- - Астраханская область
- - Республика Адыгея
- - Ростовская область
- - Республика Карачаево-Черкесия
- - Республика Кабардино-Балкария
- - Республика Дагестан
- - Республика Чечня
- - Республика Ингушетия
- - Республика Северная Осетия – Алания
- - Ставропольский край
- - Краснодарский край



При своем образовании Указом Президента Российской Федерации № **849** от **13.05.2000** года округ получил свое название Северокавказский. Но уже **21.06.2000** года, Указом № **1149**, переименован в Южный федеральный округ. Мотивами переименования послужили причины географические (Волгоградская и Астраханская области, Калмыкия к Северному Кавказу не причисляются) и имидживые (название «Северный Кавказ» могло вызвать ассоциации с идущими на этой территории вооруженными конфликтами).

Территория округа занимает 3,5% территории России и составляет 589,2 тыс кв км с численностью населения более 22 907 145 человек.

Географическое положение округа довольно удобно. Черное море открывает ему прямые водные пути к портам Украины, Грузии, Румынии, Болгарии, Турции и к единственному проходу в Средиземное море – проливам Босфору и Дарданеллам. К сожалению, Азовское море мелководно и зимой замерзает, что неблагоприятно сказывается на навигации. Каспийским морем Южный округ связан с портами Казахстана, Туркменистана, Ирана, а Волгой (и Волго-Донским каналом) – с другими федеральными округами европейской части страны. Выход к трем морям (Азовскому, Черному и Каспийскому) – является большим достоинством Южного федерального округа. На его территории находятся 15 портов. Железнодорожные и шоссейные магистрали связывают округ с северными и северо-западными регионами России.

Южный федеральный округ вполне оправдывает свое название, так как после распада Советского Союза самая южная точка нашей страны оказалась на южной границе Дагестана. Это – российский Юг.

Территория округа охватывает несколько природных регионов, в пределах которых четко выделяются степи, предгорья и горы.



- **Степная зона** – Республика Калмыкия – Хальм Тангч,, Волгоградская и Астраханская области, Ростовская область;
- **Предгорная зона** – Республика Адыгея, Республика Карачаево-Черкесия, Ставропольский и Краснодарский края;
- **Горная зона** – Республика Кабардино-Балкария, Республика Дагестан, Республика Чечня, Республика Ингушетия, Республика Северная Осетия – Алания.



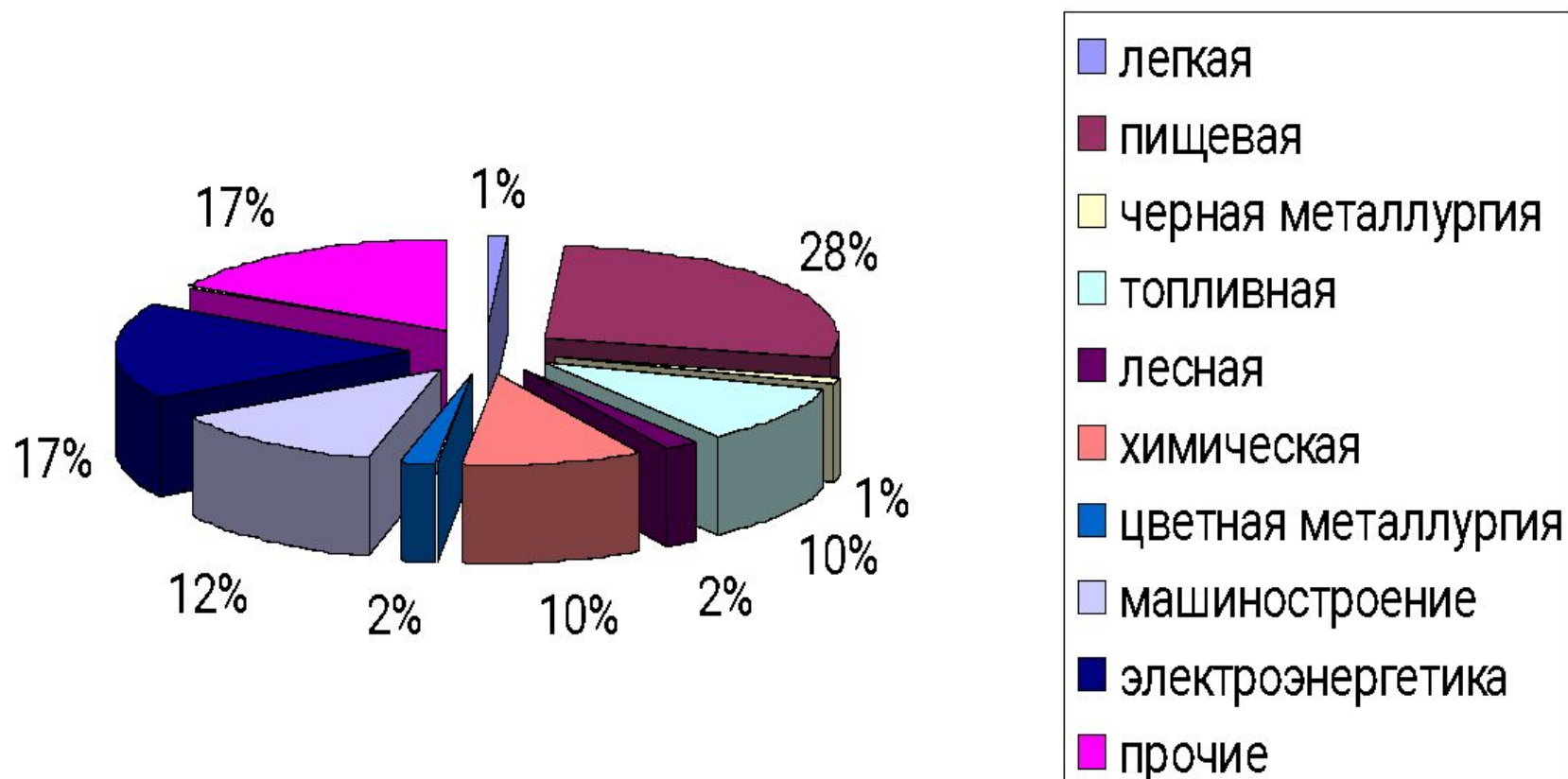
Экономика Южного федерального округа

- Природа округа благоприятствует развитию в нем эффективной рыночной экономики. Северный Кавказ и долина реки Дона богаты полезными ископаемыми: каменным углем(восточное крыло Донбасса), нефтью (районы Грозного, Малгобека, Кубани), рудами цветных металлов (Кабардино-Балкария, Северная Осетия), поваренной солью(озера Эльтон, Баскунчак), минеральными водами и т.д. Климат Нижнего Поволжья, Нижнего Дона и Северного Кавказа с наиболее продолжительным теплым периодом в России, а также богатые почвы(здесь продолжаются украинские степи) позволяют выращивать озимую пшеницу, кукурузу(местами даже рис), подсолнечник, сахарную свеклу, садовые культуры(особенно косточковые), виноград(знаменитые на весь мир вина Абрау-Дюрсо), а местами – цитрусовые, чай, табак.
- Сочетание климатических ресурсов с горным рельефом, теплым морем создает условия для развития курортов и разных видов туризма. В настоящее время идет возрождение курортов Кавказских Минеральных Вод, Черноморья, Приэльбрусья.

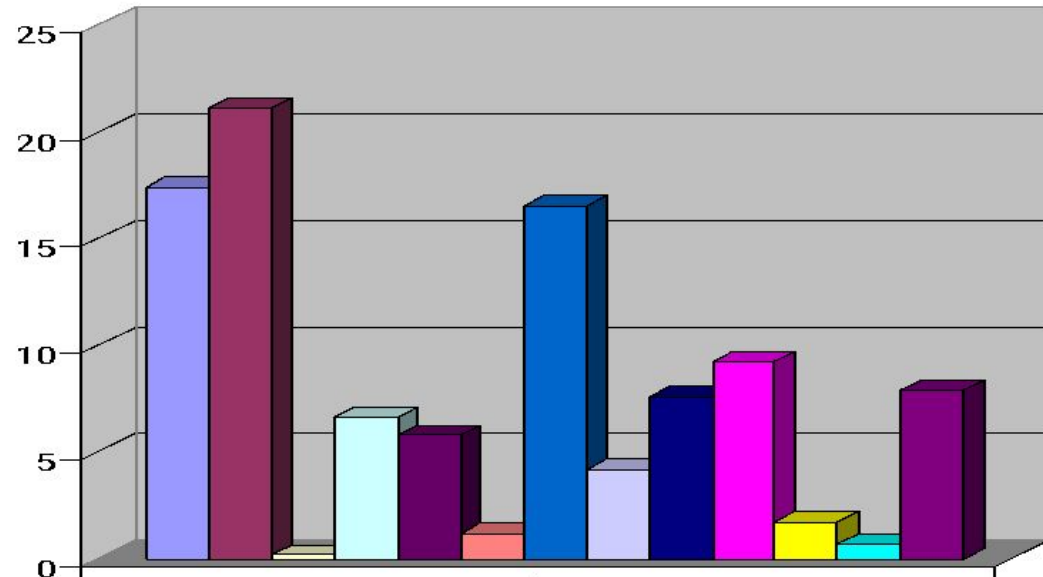
ЮЖНЫЙ ФЕДЕРАЛЬНЫЙ ОКРУГ В % ОТ РОССИИ



Отраслевая структура промышленности



Отраслевая структура занятости



	1
■ промышленность	17,4
■ сельское хозяйство	21,1
■ лесное хозяйство	0,2
■ строительство	6,6
■ транспорт	5,8
■ связь	1,2
■ торговля, общ. питание	16,5
■ ЖКХ	4,2
■ здравоохран., соц. обесп.	7,6
■ образование	9,2
■	1,7

Многонациональность, или полиэтичность, - черта юга России, во многом определяющая его социально-политическую обстановку. Причина главным образом геополитическая. В течение последних трех тысячелетий через этот своеобразный перешеек между Азией и Европой прошли орды кочевников и многочисленные завоеватели-римляне, персы, арабы, монголы, турки и т.д. Славяне появились здесь в X в. (Тмутараканское княжество), а проникновение русских началось в XVI в. Ныне, кроме коренных и восточнославянских народов (русские, украинцы и белорусы, включая казачество, составляют 75% населения региона), здесь проживают представители ряда народов Федерации (татары, мордва, чуваша, удмурты), соседнего Закавказья (азербайджанцы, грузины, армяне) и дальнего зарубежья (греки, болгары, корейцы; а также немцы-выходцы из бывшей Республики немцев Поволжья).



Национальный состав очень пестрый, например, считается, что в Дагестане проживает более 130 народностей. Выделяются представители северокавказской языковой семьи (адыги, черкесы, кабардинцы, ингуши, чеченцы, аварцы, лакцы, даргинцы, лезгины, кабардинцы и т.д.). В республиках также проживают представители тюркской группы алтайской языковой семьи (карачаевцы, балкарцы, ногайцы, кумыки). Осетины относятся к иранской группе индоевропейской языковой семьи. Преобладающее значение имеет в целом по району имеют русские (62%). Но их доля в национальных республиках снижается с запада (Адыгея-68%) на восток (Дагестан-9%). Среди славянских народов высок процент украинцев.

Особенность этнополитической ситуации – в наличии репрессированных в прошлом народов: русских, балкарцев, карачаевцев, ингушей, чеченцев, крымских татар, крымских армян, турок-месхетинцев, корейцев, калмыков.

Элиста. Памятник жертвам сталинских репрессий калмыцкого народа. Скульптор Эрнест Неизвестный.



Религиозная структура населения не менее пестрая. Здесь проживают представители народов, исповедующие все мировые религии. Основных религий две: православие – исповедуют около 75% населения; ислам – примерно – 20%. К «исламским» республикам – по конфессии коренного населения относятся Адыгея, Дагестан, Ингушетия, Кабардино-Балкария, Карачаево-Черкесия, Чечня. К республикам, исповедующим буддизм, относится Калмыкия. Калмыки – единственный в Европе народ, исповедующий буддизм ламаистского толка.



За многовековую историю края здесь накопилось много противоречий – между центром и периферией, между народами и религиями, между коренными и переселенцами; между реабилитированными «переселенцами» и теми народами, которые избежали репрессий и заняли земли спецпереселенцев.

Все это обусловило чрезвычайно взрывоопасную этнополитическую обстановку. Самые крупные этнические конфликты последних лет вспыхивали в этом районе, а призрак сепаратизма, бродящий по постсоветскому пространству, в России материализовались на Северном Кавказе.

Регион экономическими, этническими, инфраструктурными нитями связан с Закавказьем, где вот уже почти десять лет не затухают конфликты. Все, что происходит негативного к югу от Главного Кавказского хребта, отражается на обстановке к северу от него, и наоборот.

Поэтому главное условие успешного развития района, да и просто нормального существования людей,- мирное разрешение конфликтов, дружественные отношения между народами.



В 2007 году город Сочи, расположенный на территории округа, назван столицей XXII зимних Олимпийских и XI Паралимпийских игр в 2014 года.

Благодаря этому решению Россия сможет провести первые в своей истории зимние Игры. Игры будут способствовать экономическому росту региона, превращению Сочи в курорт мирового уровня и центр деловой активности.


По словам Президента Чечни Руслана Кадырова: « Передача эстафеты южному российскому городу уже говорит о безопасности Юга России, о стабильной общественно-политической ситуации, чего, к примеру, нельзя было сказать ранее. Победа Сочи – это признание не только выдающихся спортивных достижений России, но и серьезный момент, который имеет политический подтекст».

Округ славится многими народными художественными промыслами: ковроткачество, художественная обработка металла, производство ювелирных изделий, резьба по камню.




Еще одной из особенностей культуры народов округа является уважительное отношение к старшим, ко всем людям преклонного возраста.

В случае каких-либо конфликтов — между семьями, родами, селениями и даже между народами — решать их призываются самые уважаемые старейшины, и решение совета старейшин беспрекословно всеми выполняется.



Южный федеральный округ

**Республика Калмыкия –
Хальм Тангч**




Южный федеральный округ

Волгоградская область



Южный федеральный округ

Астраханская область




Южный федеральный округ

Республика Адыгея



Южный федеральный округ

Ростовская область



Южный федеральный округ

Республика Карачаево-Черкесия




Южный федеральный округ

Республика Кабардино-Балкария





Южный федеральный округ

Республика Дагестан




Южный федеральный округ

Республика Чечня



Южный федеральный округ

Республика Ингушетия




Южный федеральный округ

Республика Северная Осетия - Алания



Южный федеральный округ

Ставропольский край



Южный федеральный округ

Краснодарский край



Федеральные округа не обладают бесспорными границами и составом субъектов. Это относится и к Южному федеральному округу, в состав которого включены экономические районы: Северокавказский экономический район и часть Приволжского экономического района.

В пользу такого состава можно привести немало аргументов:

- В природном отношении район включает в себя различные типы территорий – равнины бассейнов Дона и нижнего течения Волги и Предкавказья и собственно крупнейшие реки России – Дон и Волга, объединённую в единую гидросистему Цимлянским водохранилищем и судоходным каналом имени Ленина;
- Округ обладает не меньшей экономической и этнокультурной целостностью, чем экономические районы, частично или полностью вошедшие в его состав;
- Традиционно разобщённые по различным экономическим регионам этнически и культурно родственные народы, наконец, оказались вместе;
- Как крупный массив российской территории округ удачно «скроен» с точки зрения перспектив его развития (имеется в виду его соседство с наиболее экономически развитыми Центральным и Приволжским федеральными округами)
- И главное достоинство Южного федерального округа состоит в том, что у него есть выход к трем морям – Азовскому, Черному и Каспийскому.