

География транспорта мира



Транспорт – одна из важнейших отраслей экономики любой страны, кровеносная система в сложном организме мирового ХОЗЯ



Почему транспорт называют «кровеносной системой» страны?



Факторы:

- уровень развития экономики:
- размеры и заселенность территории;
- степень участия страны в мировом хозяйстве и международном разделении труда

Термины, характеризующие работу транспорта

Грузооборот

Каботаж

Фрахт

Пассажиरोоборот

Структура транспорта

Транспорт

Сухопутный	Водный	Воздушный

Структура транспорта

Транспорт

Сухопутный	Водный	Воздушный
Железнодорожный	Морской	
Автомобильный	Речной	
Трубопроводный		
Гужевой		

Влияние НТР на транспорт

- увеличение грузоподъемности;
- увеличение пропускной способности;
- появление новых видов транспорта;
- увеличение вместимости;
- увеличение скорости.

Транспорт – третья ведущая отрасль материального производства, «кровеносная система хозяйственного организма»



Транспорт мира

Численность занятых в отрасли	Более 100 млн.чел.
Протяженность транспортных путей	Более 36 млн.км
Густота транспортных путей	100 кв.км на 1км
Вес и структура перевозимых грузов	Более 100 млрд.т в год
Число перевозимых пассажиров	1 трлн. чел. в год

Железнодорожный транспорт мира



Железнодорожный транспорт мира

МЕЖДУНАРОДНЫЙ АВИАЦИОННЫЙ, МОРСКОЙ И ЖЕЛЕЗНОДОРОЖНЫЙ ТРАНСПОРТ



Общий грузооборот портов мира

Мировой грузооборот портов мира, млн т	
США	22
Канада	20
Япония	17
Франция	15
Германия	14
Италия	13
США (включая Аляску)	12
США (исключая Аляску)	11

- морские контейнерные линии
- сухопутные контейнерные линии
- контейнерные порты
- внутренние железнодорожные контейнерные пункты

СТРАНЫ-ЛИДЕРЫ ПО ПРОТЯЖЕННОСТИ ЖЕЛЕЗНЫХ ДОРОГ


СТРАНЫ	ПРОТЯЖЕННОСТЬ, ТЫС.КМ.
США	200
Канада	90
РФ	87
Индия	63
Китай	53
ФРГ	45
Аргентина	40
Австралия	36
Франция	34
Бразилия	31



Железнодорожный транспорт мира

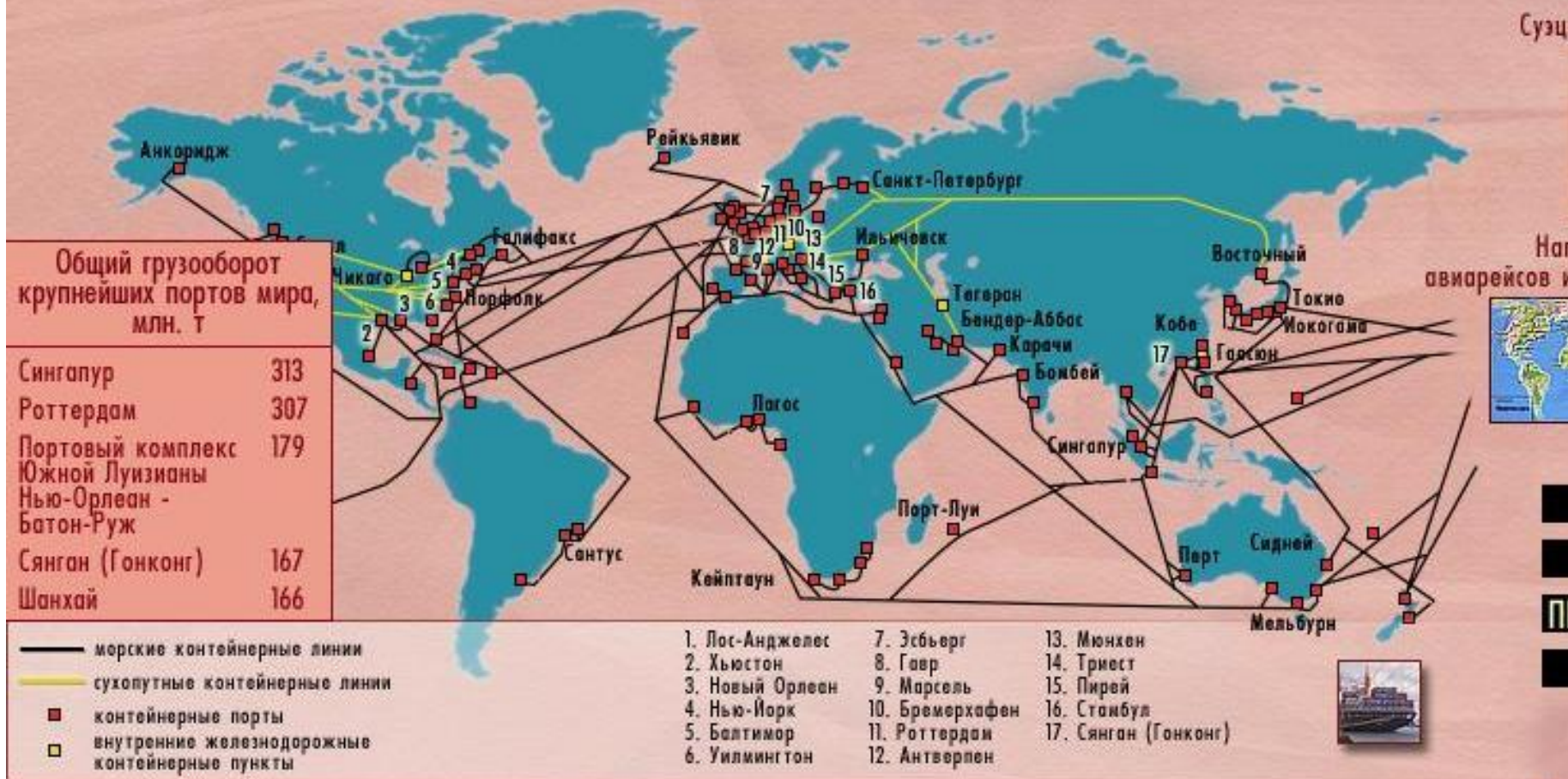


Морской транспорт мира



Морской транспорт мира

МЕЖДУНАРОДНЫЙ АВИАЦИОННЫЙ, МОРСКОЙ И ЖЕЛЕЗНОДОРОЖНОЙ ТРАНСПОРТ



Протяженность железных дорог

Страна	Протяженность (км)
США	414 000
Россия	150 000
Китай	100 000
Индия	60 000
Германия	40 000
Франция	30 000
Великобритания	20 000
Япония	10 000

Плотность железных дорог

Страна	Плотность (км/1000 км²)
США	0,7
Россия	0,5
Китай	0,4
Индия	0,3
Германия	0,2
Франция	0,2
Великобритания	0,2
Япония	0,1

Регистры дешевых флагов



Панамский канал



Морской транспорт мира

РЕГИСТРЫ ДШЕВЫХ ФЛАГОВ



Антигуа и Барбуда



Антильские острова



Аруба



Белиз



Багамские острова



Бермудские острова



Барбадос



Мьянма



Вануату



Гибралтар



Гондурас



Каймановы острова



Камбоджа



Канарские острова
(Испания)



Либерия



Ливан



Люксембург



Маврикий



Мальта



Маршалловы острова

GIS

Немецкий международный
судовой регистр (GIS)



Острова Кука



Панама



Сент-Винсент и Гренадины



Тувалу



Шри-Ланка

Воздушный транспорт мира



Воздушный транспорт мира



Воздушный транспорт мира

Структура
пассажирских
авиаперевозок

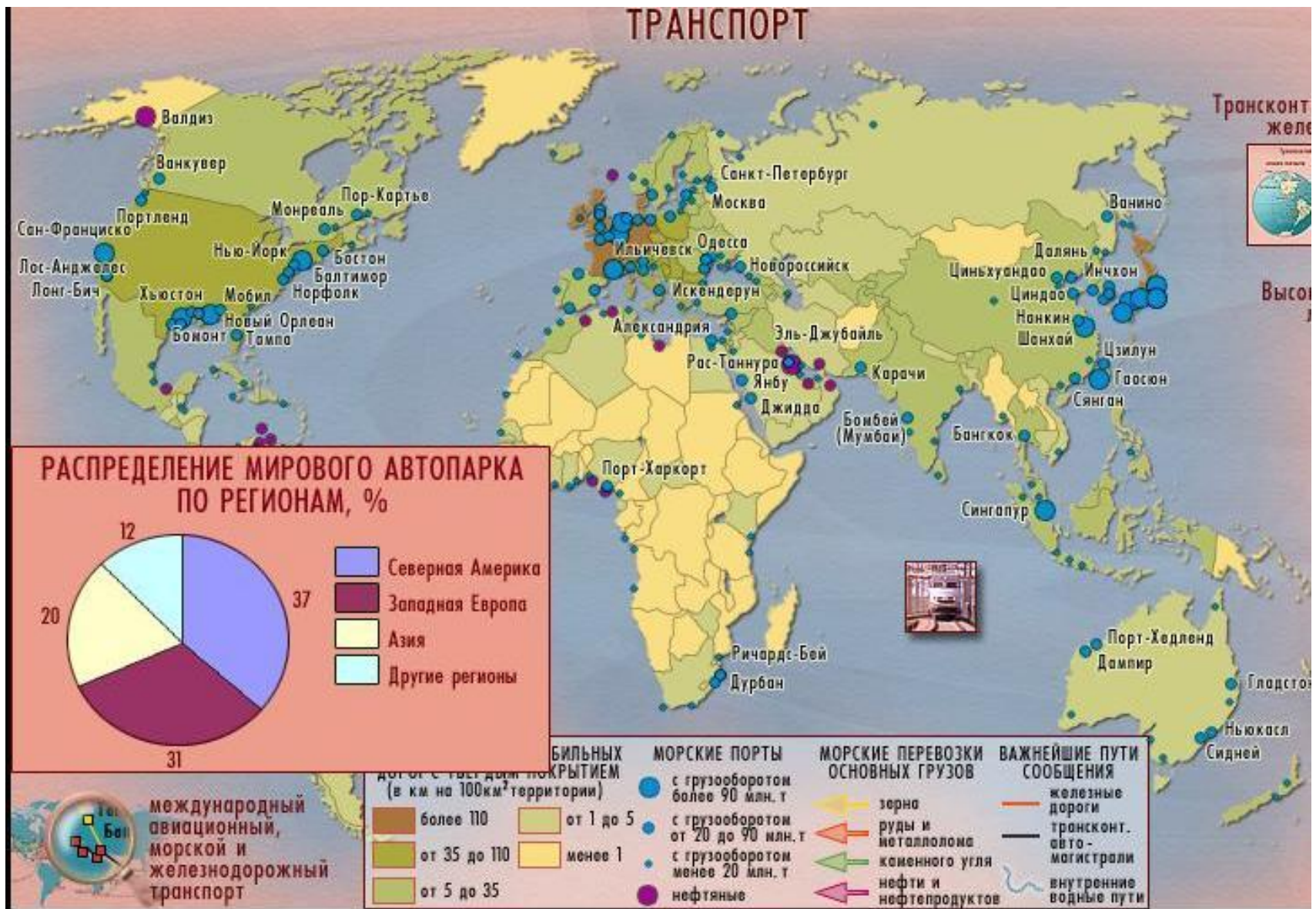


Северная Америка	40%
Западная Европа	22%
Азия	20%
Восточная Европа	5-6%
СНГ	5-6%
Южная Америка	5-6%
Африка	2%

Автомобильный транспорт мира



Автомобильный транспорт мира



Первая десятка стран по общей протяжённости автомобильных дорог.

Страны	Протяжённость автодорог (в млн. км)
США	6,3
Индия	2,2
Бразилия	1,5
Япония	1,1
Китай	0,9
Франция	0,85
Канада	0,85
Австралия	0,8
ФРГ	0,65
Россия	0,55