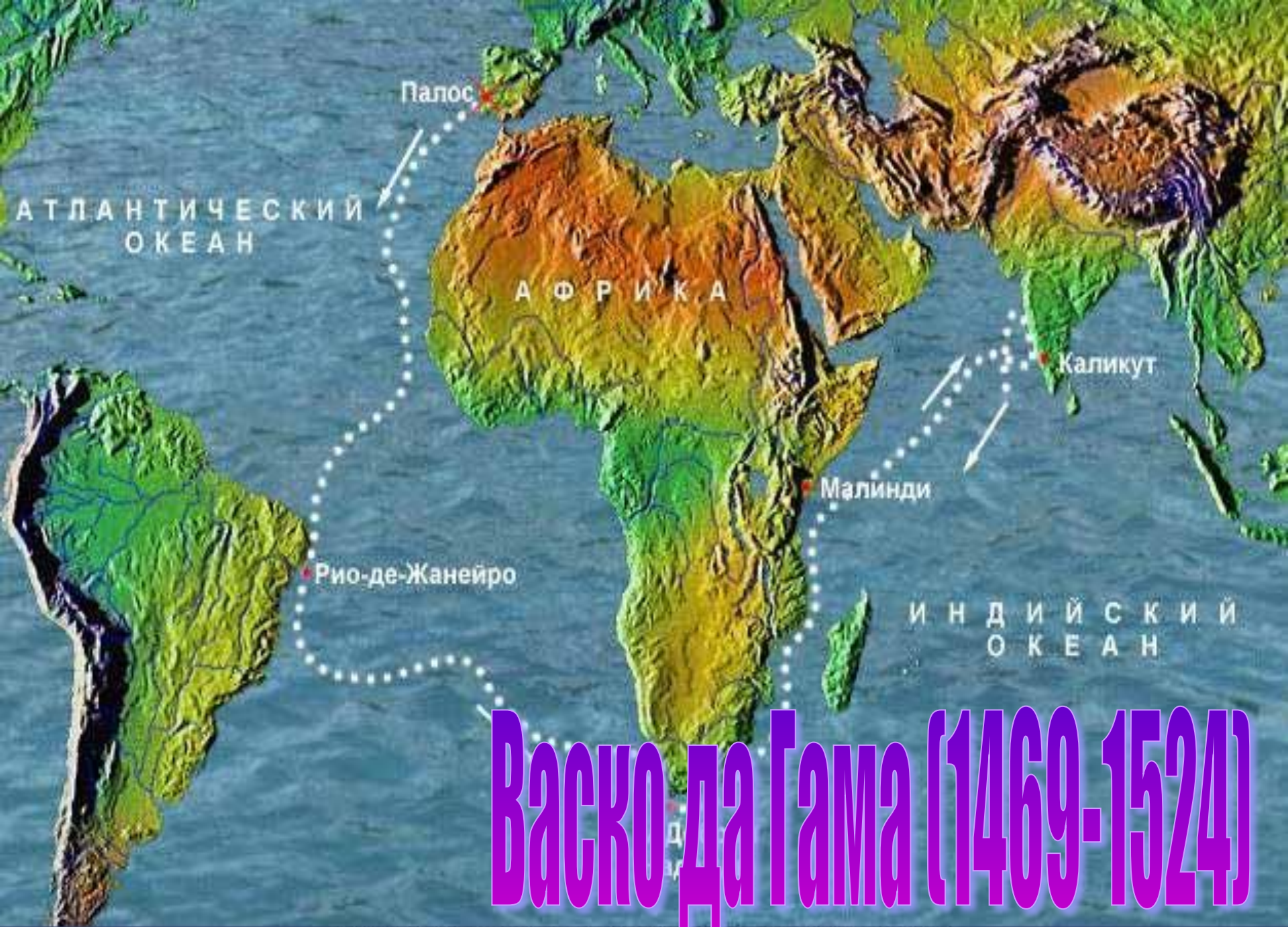


Презентация "Великие географические открытия"

- Васко да Гама
- Роберт Пири
- Афанасий Никитин
- Марко Поло
- Фернан Магеллан



Васко да Гама (1469-1524)

Открытие морского пути в Индию. 1497-1499 гг.



- Специальная экспедиция на четырех кораблях под начальством Васко да Гамы отправилась на поиски пути вокруг Африки в Индию. На восточных берегах Африки мореплаватели обнаружили торговые и военные поселения арабов. Затем экспедиция прибыла в Индию и, побывав в Каликуте, с грузом пряностей возвратилась в Португалию в июле 1499 г. Плавание продолжалось два года и два месяца.

-
- В результате плаваний Бартоломеу Диаша и Васко да Гамы сильно изменилась карта мира. Атлантический и Индийский океаны оказались соединенными; уточнены контуры Африки, а также нанесен на карту остров Мадагаскар. Было установлено, что берега Африки населены на всем их протяжении. Вместо опасных сухопутных дорог был открыт дешевый и сравнительно безопасный морской путь на Восток. По новому пути из Португалии двинулись в Индию экспедиции. В результате этих экспедиций Индия становится колонией Португалии. Обосновавшись здесь португальские захватчики совершают военные походы в Индонезию, Индокитай, вплоть до Новой Гвинеи и Японии.



Роберт Пири (1856-1920)



- Пири Роберт Эдвин - полярный исследователь, адмирал (1911). В 1892 и 1895 годах пересек Гренландию. 6 апреля 1909 года на собачьих упряжках достиг района Северного полюса.
- Пять раз шел Пири к вершине планеты и пять раз вынужден был поворачивать обратно. То незамерзающая открытая вода, то непроходимые торосы останавливали его.
- В промежутках между экспедициями на год-другой он возвращался на родину в США. Возвращался только для того, чтобы подготовить новую экспедицию. В общей сложности он прожил среди эскимосов на крайнем севере Гренландии полтора десятка лет.

Афанасий Никитин (?-1475)




- Совершил путешествие из Твери в Персию и Индию (1468-74). На обратном пути посетил африканский берег (Сомали), Маскат и Турцию. Путевые записки Никитина «Хождение за три моря» — ценный литературно-исторический памятник. Отмечен многосторонностью наблюдений, а также необычной для средних веков веротерпимостью в сочетании с преданностью христианской вере и родной земле.
- Около трех лет путешествовал тверской купец по Индии. Его путевые записки уточняют и дополняют индийские хроники 1471-74-го годов. Никитин описал пышные выезды местного султана, страшную нищету крестьян, кастовые и религиозные различия («разных вер люди друг с другом не пьют, не едят, не женятся»).
- В январе 1473 года Никитин сел в Дабхале (Дабул) на судно, которое почти после трехмесячного плавания с заходом на Сомалийский и Аравийский полуострова доставило его в Ормуз. Торгуя пряностями, Никитин прошел через Иранское нагорье к Тебризу, посетив кочевых «белобаранных» туркмен, пересек Армянское нагорье и осенью 1474 года достиг Трабзона. Власти этого черноморского порта арестовали все его товары, в том числе индийские самоцветы, приняв Никитина за туркмена; дневник при этом не тронули.
- 5 ноября Никитин прибыл в Феодосию, где перезимовал и, вероятно, привел в порядок свои наблюдения. Весной 1475 года он двинулся на север скорее всего по Днепру. Из краткого вступления к запискам Афанасия Никитина, включенным в «Львовскую летопись» под 1475, следует, что он «умер, Смоленска не дойдя, весной или в начале 1475. А записи он своей рукой писал, и те тетради... привезли купцы в Москву».

Марко Поло (1254-1324)



- Мáрко Пóло** (итал. *Marco Polo*; около 1254; около 1254, Венеция; около 1254, Венеция (по другой версии, Корчула; около 1254, Венеция (по другой версии, Корчула), — 8 января; около 1254, Венеция (по другой версии, Корчула), — 8 января 1324; около 1254, Венеция (по другой версии, Корчула), — 8 января 1324, Венеция; около 1254, Венеция (по другой версии, Корчула), — 8 января 1324, Венеция) — итальянский; около 1254, Венеция (по другой версии, Корчула), — 8 января 1324, Венеция) — итальянский купец; около 1254, Венеция (по другой версии, Корчула), — 8 января 1324, Венеция) — итальянский купец и путешественник; около 1254, Венеция (по другой версии, Корчула), — 8 января 1324, Венеция) — итальянский купец и путешественник, представивший историю своего путешествия по Азии в своей знаменитой истории «Книга о разнообразии мира». Несмотря на недоверие к этой книге, появившееся вскоре после ее появления и продолжающееся до сих пор, путешествие Марко Поло служит ценным источником по географии, этнографии, истории Армении, Азербайджана; около 1254, Венеция (по другой версии, Корчула), — 8 января 1324, Венеция) — итальянский купец и путешественник, представивший историю своего путешествия по Азии в своей знаменитой истории «Книга о разнообразии мира». Несмотря на недоверие к этой книге, появившееся вскоре после ее появления и продолжающееся до сих пор, путешествие Марко Поло служит ценным источником по географии, этнографии, истории Армении, Азербайджана, Ирана; около 1254, Венеция (по другой версии, Корчула), — 8 января 1324, Венеция) — итальянский купец и



итальянский купец и путешественник в своей знаменитой истории «Книга о разнообразии мира». Несмотря на недоверие к этой книге, появившееся вскоре по

своего путешествия по Азии несмотря на недоверие к этой книге, появившееся до сих пор, путешествие

Открытие Магелланова пролива и мыса Горн



Ф. Магеллан

Ф. Дрейк

Я. Ле-Мер

FERDIN·MAGELLANVS·SVPERATIS
ANTARTICV
FRET·ANGVS
TIIS·
CLARISS·



В 1505 отправился в Восточную Африку и в течение восьми лет служил в военно-морском флоте. Принимал участие в непрекращавшихся столкновениях на территории Индии, был ранен и в 1513 отозван в Португалию. Предложил португальскому королю Мануэлю проект поиска западного пути к Молуккским островам, однако получил отказ в снаряжении экспедиции. Отправился в Испанию, приобрел благосклонное отношение молодого короля Карла I (впоследствии Карла V – императора Священной Римской империи), который назначил его командующим флотилией, направлявшейся на поиск нового морского пути в Индию.


Изменив свое имя на испанское Фернан Магеллан, мореплаватель отбыл из порта Санлукар (в эстуарии Гвадалквивира) 20 сентября 1519 во главе флотилии из пяти судов. Магеллан обходился без морских карт, и, хотя он умел определять широту по солнцу, надежных приборов даже для приблизительного установления долготы у него не было. Команда высадилась в том месте, где теперь находится Рио-де-Жанейро, для пополнения продовольственных запасов и тщательно обследовала берега Бразилии и Аргентины. Затем корабли попали в полосу непрерывных антарктических штормов, и капитаны трех судов подняли мятеж, однако Магеллану удалось сохранить командование флотилией.



- Каким-то чудом буря пригнала три из четырех кораблей к малозаметному входу в пролив, который ныне носит имя Магеллана. Магеллан осторожно провел суда по узкому окаймленному скалами проливу и вышел в открытые воды, где отлив западного направления сталкивался с сильным восточным океаническим противотечением. Океан, в который вышла экспедиция, Магеллан назвал Тихим, поскольку за все три месяца плавания в его водах не случилось ни одного шторма.

- Путешествие становилось все более трудным. Почти все члены команды болели цингой и страдали от недостатка воды. Магеллан ежедневно вел наблюдения и составлял карту. На исходе 100 дней плавания по Тихому океану он заметил справа по борту вершину горы (на о.Гуам). Вскоре Магеллан достиг ранее не известного Филиппинского архипелага.

- Вскоре после этого Магеллан был убит туземцами на острове Мактан 27 апреля 1521. Команда продолжала путешествие на запад, но в Испанию вернулись только два судна – дезертировавшее ранее «Сан-Антонио» и «Виктория».

- 
- Презентацию выполнила:
 - Сорокина Екатерина.