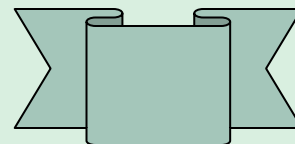


СОКРОВИЩА ЧЕЛОВЕЧЕСТВА
Всемирное наследие ЮНЕСКО



Оглавление

Что такое всемирное наследие ЮНЕСКО?

Сокровища искусства

Тадж-Махал (Индия)

Статуя Свободы (США)

Древние цивилизации

Стоунхендж (Великобритания)

Гробница первого императора династии Цинь (Китай)

Расписанные гrotы в долине реки Везер (Франция)


Святыни природы

Йэллустонский национальный парк (США)

Памуккале (Турция)

Вулканы Камчатки (Российская Федерация)


Национальные парки канадских скалистых гор (Канада)



Что такое всемирное наследие ЮНЕСКО?

Всемирное наследие ЮНЕСКО- организация охраняющая природные или созданные человеком объекты, приоритетными задачами по отношению к которым являются сохранение и популяризация в силу их особой исторической или экологической значимости.






Сокровища искусства

Тадж-Махал (Индия)

Тадж-Махал (хинди ताज महल, англ. Taj Mahal) — мавзолей-мечеть, находящийся в Агре, Индия, на берегу реки Джамна (архитекторы, вероятно, Устад-Иса и др.). Построен по приказу императора Великих Моголов Шах-Джахана в память о жене Мумтаз-Махал, умершей при родах (позже здесь был похоронен и сам Шах-Джахан).

Тадж-Махал (также «Тадж») считается лучшим примером архитектуры стиля Мугал, который сочетает в себе элементы персидского, индийского и исламского архитектурных стилей. В 1983 году Тадж-Махал стал объектом Всемирного наследия ЮНЕСКО, был назван «жемчужиной мусульманского искусства в Индии, одним из общепризнанных шедевров наследия, которым восхищаются во всём мире».



Статуя Свободы (США)

Статуя Свободы (англ. *Statue of Liberty*, полное название — **Свобода, озаряющая мир**, англ. *Liberty Enlightening the World*) — одна из самых знаменитых скульптур в США и в мире, часто называемая «символом Нью-Йорка и США», «символом свободы и демократии», «Леди Свобода». Это подарок французских граждан к столетию американской революции.

Посетители проходят 356 ступеней до короны статуи свободы или 192 ступени до вершины пьедестала. В короне расположено 25 окон, которые символизируют земные драгоценные камни и небесные лучи, освещающие мир. Семь лучей на короне статуи символизируют семь морей и семь континентов.



Древние цивилизации

Стоунхендж (Великобритания)

Стоунхендж (англ. *Stonehenge*, букв. «каменный хендж») - «Каменная изгородь» — внесённое в список Всемирного наследия каменное мегалитическое сооружение (кромлех) на Солсберийской равнине в графстве Уилтшир (Англия). Находится примерно в 130 км к юго-западу от Лондона.

Древние британцы называли Стоунхендж "**Пляской Великанов**". Молва приписывала его авторство великому магу Мерлину. Другие предания говорили о живших когда-то, до первого Потопа гигантах - они-то якобы и построили Стоунхендж. **Король Яков 1**, посетив его, был поражен увиденным и приказал архитектору **Иниго Джонсу** зарисовать план сооружения и установить доподлинно, кем и когда оно было создано. В 1655 году вышла книга Джона Уэбба "Самая замечательная древность Великобритании, именуемая в просторечии Стоун-Хенг, восстановленная" - первое издание, посвященное Стоунхенджу. А точку в исследованиях поставил в 60-х годах XX века астроном Джеральд Хокинс, доказавший, что Стоунхендж - древняя обсерватория, позволяющая с высокой точностью проводить астрономические наблюдения.



Гробница первого императора династии Цинь (Китай)

Комплекс гробницы императора **Цинь Шихуана** -- первого императора династии Цинь -- сооружен у подножия горы **Лишань** более чем в 40 км от г. Сианя в провинции Шэньси. Гробница строилась для "императора, который даруется Небом раз в тысячелетие", и, как и сам Цинь Шихуан, поражает своей уникальностью, является выдающимся памятником мирового культурного наследия.


Властный и могущественный **Цинь Шихуан** не мог смириться с одиночеством и забвением после своей смерти. На территории его грандиозной гробницы к настоящему времени открыты более 600 захоронений и склепов для погребальных предметов и человеческих жертв, захороненных одновременно с усопшим императором.

На территории комплекса гробницы Цинь Шихуана найдены три грандиозных склепа, в котором захоронено терракотовое войско и боевая конница, в деталях воссоздающих войско настоящее, укомплектованное по всем правилам империи Цинь.



Расписанные гrotы в долине реки Везер (Франция)

Одна из самых известных во Франции и во всем мире пещер с палеолитической живописью. Департамент Дордонь, долина р. Везер, близ городка Монтиньяк. Пещера находится на краю плато, возвышающегося над рекой Везер. Согласно старинной легенде, от замка Монтиньяк, под р. Везер к поместью Ляско проходил подземный ход, в котором были спрятаны сокровища. Эти-то сокровища и искали четверо подростков, когда, 12 сентября 1940 года, они обнаружили небольшой вход в пещеру, действительно таившую в себе настоящий клад – великолепные наскальные росписи эпохи позднего палеолита. Аббат А. Глори, служивший здесь с 1952 по 1963 год, обнаружил более 2000 изображений различных животных (лошадей, бизонов, оленей, быков и др.), которые полны движения и гармонии. В разные годы пещеру изучали А. Брейль, А. Ламинь-Эмперер, А. Леруа-Гуран, Н. Ажула и другие исследователи. В 60-е гг. пещера Ляско стала своеобразным полигоном для разработки, испытания и внедрения в практику методов консервации, реставрации и музеефикации палеолитической пещерной живописи



Святыни природы

Йеллустонский национальный парк (США)


Йеллоустоунский национальный парк (англ. Yellowstone National Park) — международный биосферный заповедник, объект Всемирного Наследия ЮНЕСКО, первый в мире национальный парк (основан 1 марта 1872 года). Находится в США, на территории штатов Вайоминг, Монтана и Айдахо. Парк знаменит многочисленными гейзерами и другими геотермическими объектами, богатой живой природой, живописными ландшафтами. Площадь парка — 898,3 тыс. га. На огромной территории парка находятся озёра, реки, каньоны и пещеры. **Озеро Йеллоустоун**, одно из самых больших высокогорных озёр в Северной Америке, расположено в центре Йеллоустоунской кальдеры, самого большого супервулкана на континенте. **Кальдера** считается дремлющим супервулканом; он извергался с огромной силой несколько раз за последние два миллиона лет. Большая часть территории парка покрыта застывшей лавой; в парке находится одно из пяти существующих в мире гейзерных полей.



Памуккале (Турция)

Памуккале́ (тур. *Pamukkale*, в пер. — «хлопковая крепость») Вода, стекающая со склонов горы образует систему причудливых водоёмов с известняковыми стенами (травертинами).

Ослепительно белые террасы (травертиновые образования) возникли на склоне горы в результате отложения солей из насыщенных кальцием источников. Раньше по соляным террасам разрешалось гулять босиком, но из-за многочисленности туристов, ежегодно посещающих Памуккале, это запретили. Теперь можно гулять по тропинке или любоваться великолепным зрелищем издали.



Вулканы Камчатки (Российская Федерация)

Вулканы Камчатки — вулканы на востоке России на полуострове Камчатка на территории Камчатского края. Составляют часть Тихоокеанского огненного кольца. В настоящее время среди вулканов Камчатки насчитывается 28 действующих. Понятие действующего вулкана достаточно относительное. Действующим принято считать вулкан, извергавшийся в исторический период времени. Часть вулканов последний раз извергались около 1000 или даже 4000 лет назад и эти вулканы по разным классификациям имеют разный статус.



Национальные парки канадских скалистых гор (Канада)

Кана́дские Скали́стые го́ры — горный массив на западе Канады, являющийся частью Тихоокеанских Кордильер. Канадские Скалистые горы вытянуты с севера на юг на 1450 км в пределах Канады, занимают площадь 180000 км². Канадские Скалистые горы состоят из слоистых осадочных пород, таких, как известняки и сланцы. Канадские Скалистые горы геологически моложе, американских Скалистых гор. Пять национальных парков, расположенных в канадских Скалистых горах: Маунт-Ривелсток, Маунт-Ассинибойн, Глейшер, Джаспер и Кутеней. Растительность — преимущественно леса, горно-таёжные на севере и сосновые на юге.

