

**« Уникальные уголки природы
нашего района - родина
великихлюдей »
Номинация
«Летопись родного края»**



Грицай Анна

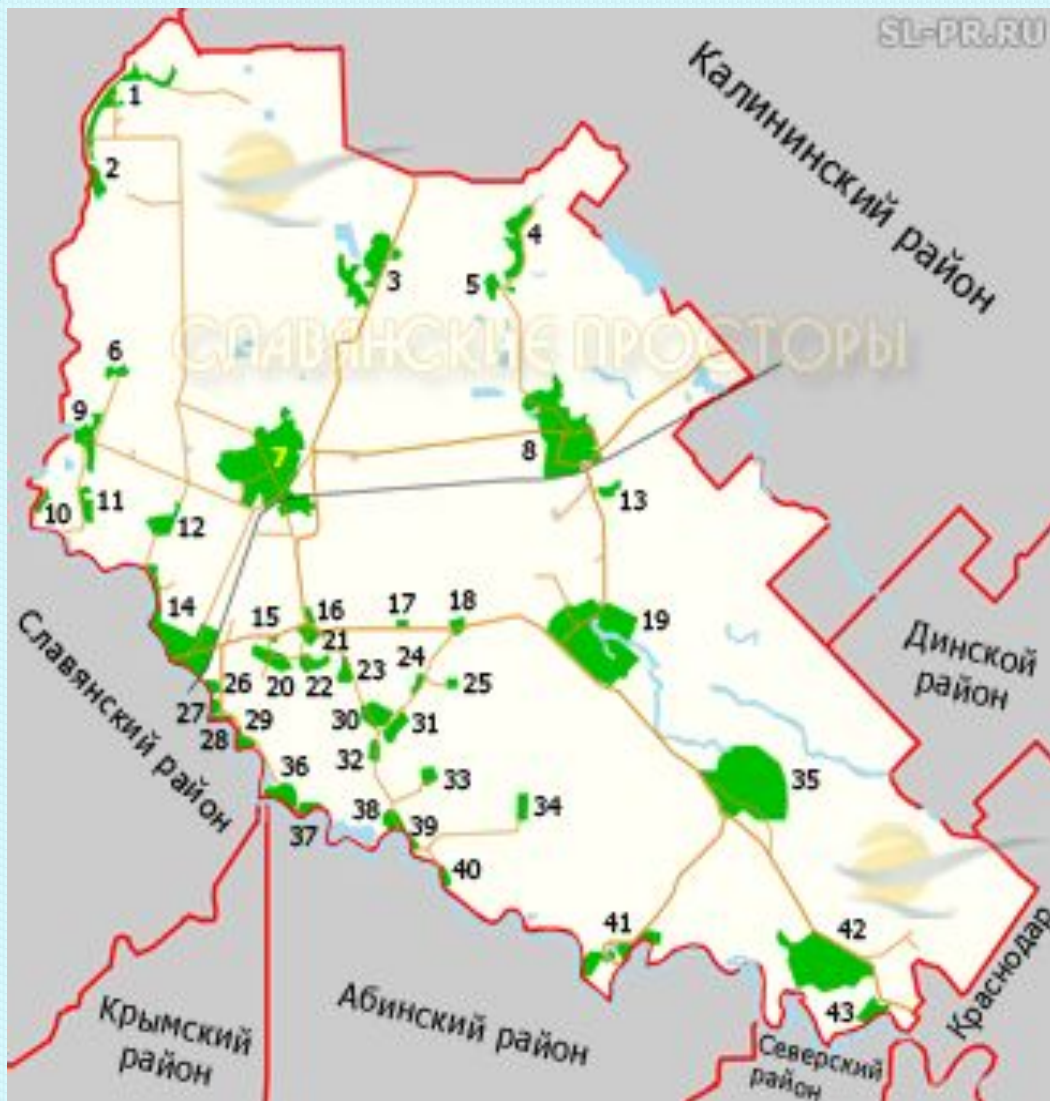
*ученица 11 «Б» класса
МАОУ
СОШ№ 7*

*Научный руководитель:
Андраханова Наталья
Григорьевна
учитель географии
МАОУСОШ№7*


*Киреева Наталья Владимировна
учитель истории МАОУСОШ№7*

Могучие горы
степные просторы
Приморского берега грань...
Леса и поляны,
Сады и лиманы-
Все это родная Кубань
В.Подкопаев





Протяженность с
севера на юг - 59 км., с
запада на восток - 50 км.
Площадь территории
района составляет 1899
кв.км., это 2,5%
территории
Краснодарского края.



датой основания района можно считать 31 декабря 1934 года, 30 декабря 1966 года произошло его второе рождение.



Соленое озеро





Донная
грязь озера
обладает
целебными
свойствами

Бандуристы






Концевич Г.М.
17.11.1863-26.12.1937
фольклорист,
композитор и
дирижер.



Красный лес -
природный
государственный
заповедник.
Площадь 5 тыс.
гектаров.



Майстренко А.И.
1904-1990гг.
Герой
Социалистического
труда,
заслуженный
агроном РСФСР

Шакрак - город времен Золотой Орды





**Лукьяненко П.
П.
27.05.1901-13.06.1973гг
генетик-
селекционер
пшеницы**

Лотосы



Марьянцы



Земля отцов - моя земля!

