



**Государство
Африки
Египет**

Презентацию подготовил:

ученик 11 А класса

МОУ СОШ № 16 Бурцев Игорь,

учитель географии О. Н. Шелест

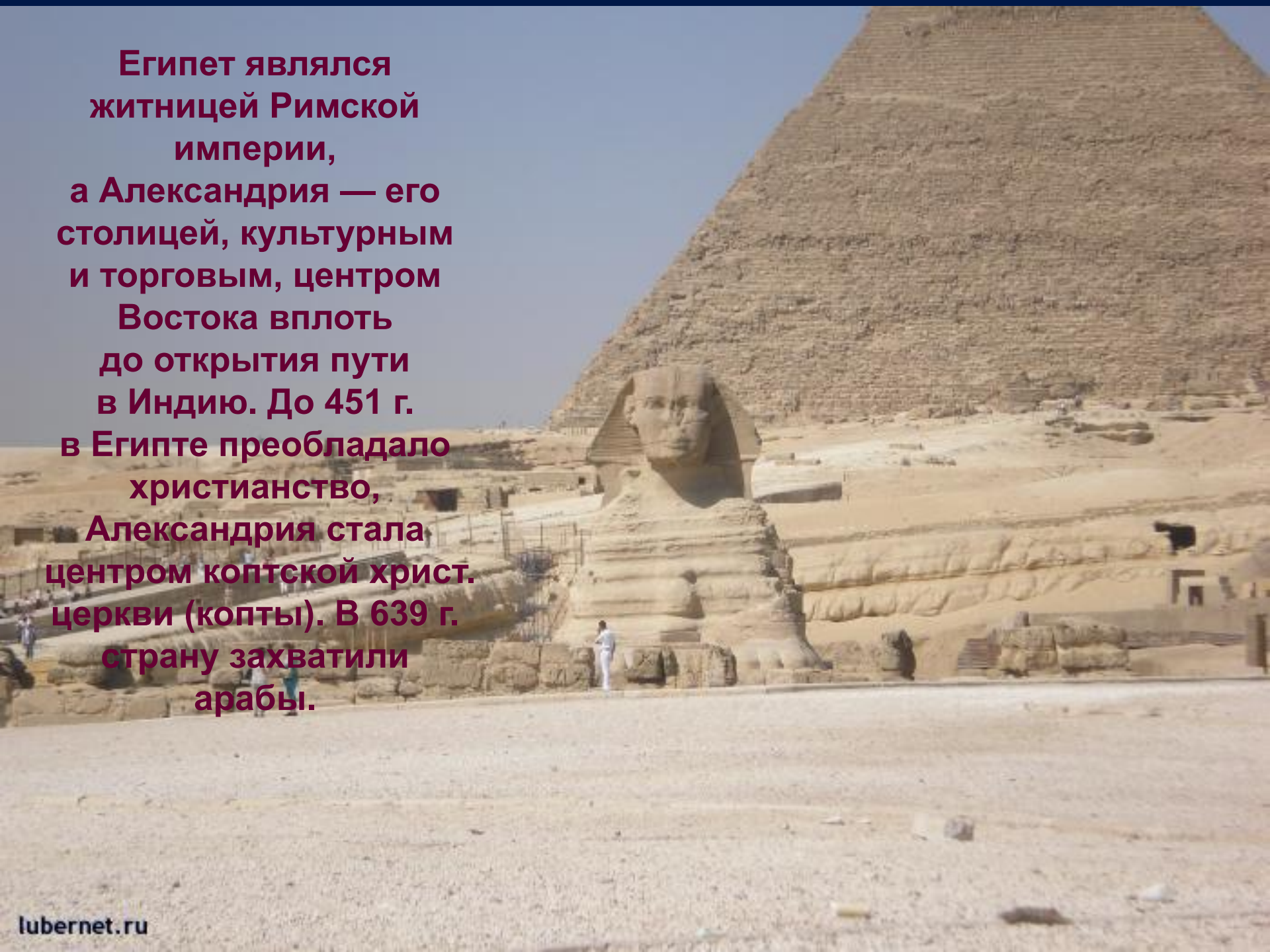
Египет (Егурт), государство в Северо-Восточной Африке, колыбель одной из самых древних, наряду с Месопотамией, цивилизаций

Старого Света. Сельское хозяйство и металлургия были привнесены в Египет из Западной Азии. Чрезвычайное плодородие долины Нила способствовало быстрому развитию своеобразного очага культуры.

В 4 тыс. до н.э. здесь существовали два царства, одно в дельте Нила (Нижний Египет), а другое с центром в Фивах в верх, течении реки (Верхний Египет).




**Египет являлся
житницей Римской
империи,
а Александрия — его
столицей, культурным
и торговым, центром
Востока вплоть
до открытия пути
в Индию. До 451 г.
в Египте преобладало
христианство,
Александрия стала
центром коптской христ.
церкви (копты). В 639 г.
страну захватили
арабы.**



Каир — столица Египта, самый крупный город не только страны, но и всей Африки! Каир был основан в 969 году. К северу от Большого Фустата Фатимиды основали новый город Эль Кахиру (в переводе — «непобедимый»), который превратился в современный Каир.

С 1250 по 1517 г. здесь правили мамелюки, по приказанию которых в городе были построены многочисленные мечети, мавзолеи, школы Корана. В 1805 г. реформатор Мухаммед Али придал Каиру черты столичного города. Каир расположен немного севернее того места, где более 3 тысяч лет до нашей эры находился Мемфис — столица древнеегипетского царства.



Население Большого Каира быстро темпами увеличивалось после Второй мировой войны (с 2 миллионов в 1947 году до 7 миллионов в 1976 и 9 миллионов в 1986 году). Сегодня население Каира превышает 10 миллионов человек, включая около 2 миллионов приезжих из прилегающих к городу территорий. В Каире проживает около 20% населения Египта.



Экономика Египта

В начале 90-х Египет был одной из наиболее бедных стран мира. Дефицит бюджета составлял более 20% ВВП, неуклонно увеличивались темпы инфляции, а обслуживание внешнего долга обходилось Египту в 50 центов за каждый полученный доллар. Однако уже к середине прошлого десятилетия стремительными успехами египетской экономики был поражен весь мир. В 1996 году большинство макроэкономических показателей говорило о здоровом состоянии экономики, и страна вступила в следующую стадию структурных реформ — проведение приватизации и дерегуляции. В 1998 году закончился второй год двухлетнего резервного соглашения с МВФ, и оно не было возобновлено. На тот момент экономика Египта уже была в состоянии нормально функционировать и без кредитов. МВФ ставил Египет всем в пример, как одного из наиболее успешных своих учеников.



Деньги Египта

Национальная валюта — египетский фунт (LE). Фунт делится на 100 пиастров (PT). Местные деньги имеют следующее достоинство: банкноты египетских фунтов: 100, 50, 20, 10, 5, 1; банкноты пиастров: 50, 25; монеты: 20, 10, 5. Бумажки почти одинаковы по размеру и потому их нетрудно спутать, особенно 50 пиастров и 50 фунтов.



Традиции Египта
Мусульманская вера определяет ритм жизни египтян. Это заметно по чисто внешним признакам: например, пять раз в день муэдзин через громкоговоритель созывает верующих на молитву. А в месяц рамадан ночь становится днем. Весь день мусульмане постятся и прерывают пост лишь после захода солнца. В это время общественная жизнь замирает, государственные учреждения работают только с 10.00 до 14.00.



Население Египта

В современном Египте проживают около 65 миллионов человек, и ежегодно численность населения возрастает на 1,3 миллиона. В Каире сейчас живут 20 миллионов человек, что соизмеримо с численностью населения всей страны в 50-х годах.

В этническом отношении население современного Египта довольно однообразно. Арабизированные потомки древних египтян составляют 99% населения. К этническим меньшинствам относятся нубийцы, а также бедуины и другие кочевые племена. Среди них выделяется этническая группа коптов. Копты отличаются религией и некоторыми бытовыми особенностями, но в остальном они такие же египтяне, родной язык у них также арабский. О численности коптов в современном Египте нет точных сведений; их оценивают от 2 млн. до 3 млн. человек. Кроме египетских арабов, здесь проживают арабы из Судана и с Аравийского полуострова, которых насчитывается несколько десятков тысяч человек, а также палестинцы, ливанцы и др.

Язык Египта

В стране говорят на египетском диалекте арабского языка. Официальным языком является так называемый «высокий» арабский, который относится к семито-хамитской группе языков. Пишут арабы справа налево. Но цифры пишутся и читаются слева направо. Литературный арабский язык единый, однако, разговорный язык в Египте отличается от языка соседних арабских стран и классического языка ислама, есть свои диалекты в Каире, Нижнем и Верхнем Египте.



География Египта

Сегодняшний Египет — крупнейшая арабская страна, расположенная на северо-востоке Африки. Часть его территории — Синайский полуостров — находится в Азии. Граница между двумя континентами проходит по Суэцкому каналу. Площадь страны составляет 1 001 449 км², из них 96% занимает пустыня и лишь 4% — возделываемые земли по берегам Нила. Максимальная протяженность Египта с севера на юг — 1 025 км и с востока на запад — 1 240 км. На севере страну омывает Средиземное море, на востоке — Красное море. Пять основных видов ландшафта определяют географическую картину: долина Нила, дельта Нила, Аравийская пустыня (15 000 лет назад ее покрывали тропические леса), Ливийская пустыня и Синай.



Нил — самая длинная в мире река, ее протяженность составляет более чем 6 400 км от истоков. Еще древнегреческий историк Геродот говорил, что «Египет — дар Нила». Долина великой реки протянулась на полторы тысячи километров с юга, от границы с Суданом, на север, до побережья Средиземного моря, отделяя восточную Аравийскую пустыню от западной, Ливийской. Ширина «полосы жизни» вдоль Нила колеблется от одного километра на юге до 20 — 25 километров в районе Каир. Нил рождается в Великих Озерах Африки и прокладывает свой путь через тысячи километров пустынь и болот, то неторопливо извиваясь, то ускоряясь на быстринах и порогах. У Хартума сливаются два Нила: Голубой Нил, текущий с востока, и Белый Нил, текущий с юга.

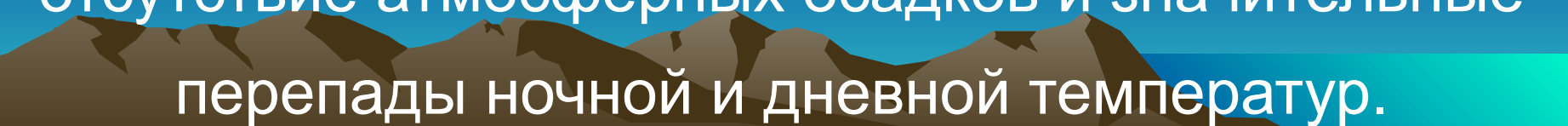
Голубой Нил вытекает из озера Тана на Эфиопском нагорье (приблизительно 1 800 м над уровнем моря).

Оттуда река течёт на юго-восток, через величественный водопад Тиссиат, а потом огромной дугой, чья длина превышает 644 км, прорезает Эфиопское нагорье, прежде чем спустится на жаркие равнины Южного Судана, находящиеся примерно на 1 372 м ниже её истоков. В противоположность быстрому течению Голубого Нила, течение Белого существенно медленнее, оно едва заметно, главным образом потому, что за 1 609 км на пути он спускается не более чем на 73 м. В Сёдле, области обширных сезонных болот, река превращается в сеть постоянно меняющихся протоков.

Климат Египта

Египет это своего рода большой оазис между двумя пустынями. Хотя Египет разделен на два региона, в нем можно условно выделить три части: Верхний, Средний и Нижней Египет. В Египте только два сезона: жаркий — с апреля по октябрь, и прохладный — с ноября до конца марта.

Крестьянин (феллах) делит год на три периода: «Шетуи» (зима), «Сефи» (лето), «Нили» (Время разлива Нила). Можно отметить, что развитие Египетской цивилизации во многом определялось своеобразным климатом. В основном это сахарский климат, для которого характерно почти полное отсутствие атмосферных осадков и значительные перепады ночной и дневной температур.



На побережье Средиземного моря в Египте климат субтропический, на остальной территории — тропический пустынный. Летом жарко. С мая по сентябрь температура воздуха в Каире днем составляет примерно 35-40 градусов тепла, с декабря по февраль + 20-25 градусов. На юге страны жарче, чем на берегу Средиземного моря. Зимой ночью прохладно. В целом ночная температура градусов на десять ниже, чем днем.



ФЛАГ ЕГИПТА

Первый национальный флаг Египта был принят в соответствии с Королевским Декретом в 1923 году, после того, как Египет получил условную независимость от Великобритании в 1922 году. Цвет флага был зеленым с белым полумесяцем и тремя звездами посередине. В 1958 году президентским декретом был установлен новый флаг для Объединенной Арабской Республики, которая тогда объединяла Сирию и Египет. Новый флаг включал три цвета - красный, белый с двумя зелеными звездами посередине, и черный. В 1972 году звезды были заменены золотым ястребом. В 1984 году ястреб был заменен золотым орлом. Красный цвет флага относит нас к временному отрезку до 1952 года, когда у власти стояли военные. В это время Египет боролся против Британского диктата. Белый символизирует революцию 1952 года, которая положила конец монархии без кровопролития. Черный цвет означает прекращение правления Британии над Египтом.

Государственное устройство Египта

Официальное название страны - Арабская Республика Египет (Гумхурия Миср аль-Арабия или Мисар), независимое государство с 1922 года. Столица Египта - город Каир. Египтяне не употребляют слово «Мисар» (или разговорное Маср) как название своей страны и ее столицы.

В политическом смысле, Египет является региональной державой, одним из лидеров арабского мира. От позиции, которую займет Египет, в огромной степени зависит расстановка сил на Ближнем Востоке. Как всякая страна Востока, Египет тяготеет к сильной руке и сверх-централизованному правительству. По Конституции Египет - демократическое, социалистическое государство, где

гарантируются свобода слова и свобода [вероисповедания](#).

главнокомандующим ее вооруженных сил является президент, «раис». С 1981 года президентом АРЕ (Арабской Республики Египет) является Хосни Мубарак, в прошлом военный летчик, прославившийся в период арабо-израильского конфликта. Правящей является Национально-демократическая партия под председательством Хосни Мубарака.

Высший законодательный орган Египта - Национальное Собрание. 448 депутатов парламента, избираемого на пятилетний срок (еще 10 назначаются президентом), должны в равных долях представлять крестьян и рабочих. Так же в парламенте должно быть не менее 30 женщин. Совещательные функции исполняют 210 членов «шурь» (Верхняя палата парламента), из которых 57 назначаются главой государства. В стране со старейшей бюрократией мира вся центральная власть сосредоточена в Каире В стране со старейшей бюрократией мира вся центральная власть сосредоточена в Каире. Тем не менее, Конституция 1971 года, провозгласившая ислам государственной религией, наделила губернаторов провинций и мэров городов большими полномочиями и ответственностью. Страна разделена на 25

административных единиц (мухафез)