



«Друзья таежного края»

Муниципальное общеобразовательное учреждение
средняя общеобразовательная школа №46

Город Томск, улица Д. Бедного, 4, телефон 633-589,
факс 633-589

**Российская Федерация, Томская область,
Степановка, «Толстый Мыс»**

2008



«Друзья таежного края»

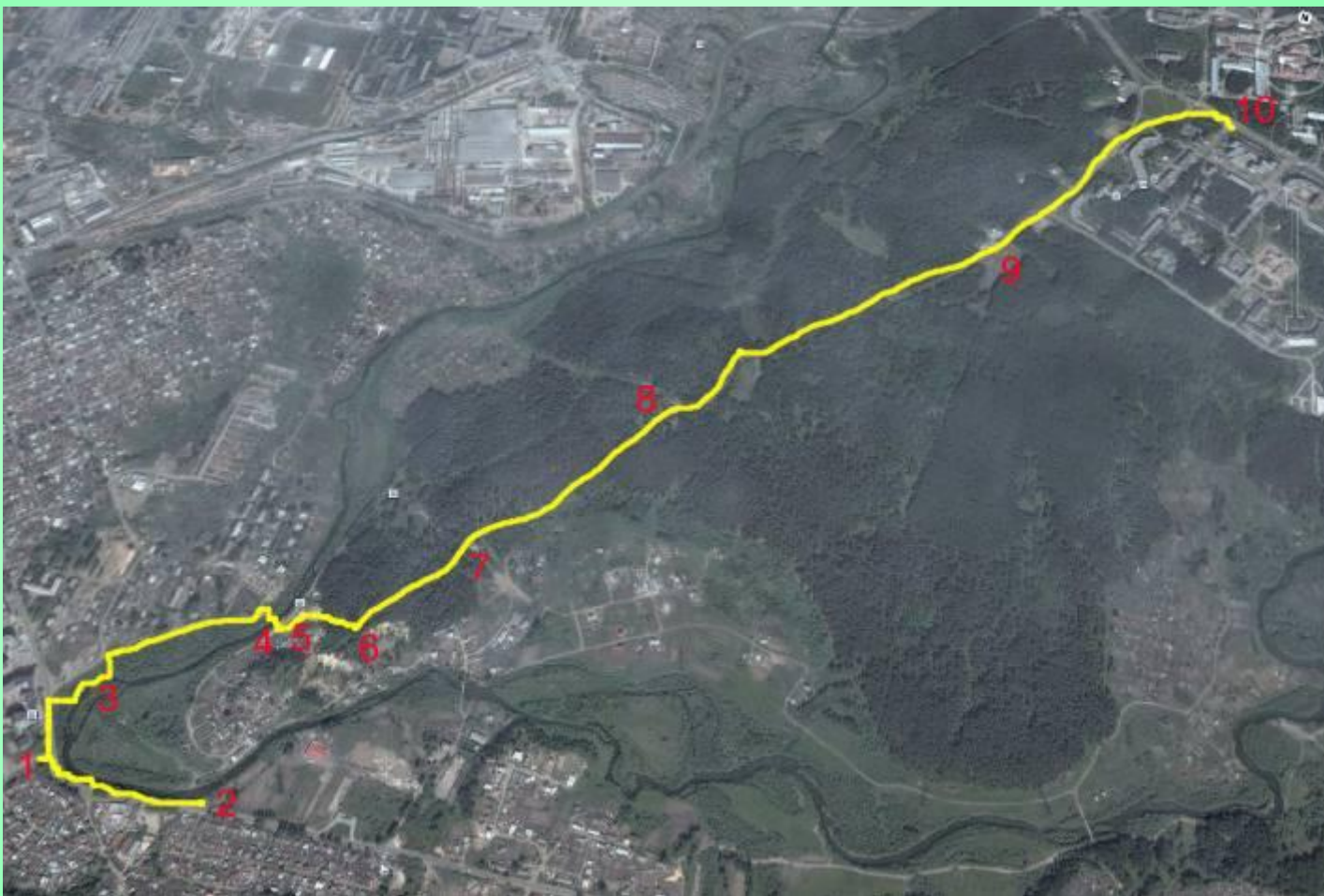
Общие сведения о маршруте

Протяженность активной части похода, км	Продолжительность		Сроки проведения
	общая	ходовых дней	
3	2 часа	1	11.10.2008



«Друзья таежного края»

Подробная нитка маршрута




ул. Богдана Хмельницкого, ост. «Школа №35» - ул. Энергетиков – ул. Короленко – Мост через реку Ушайка – подъем по склону холма – южная вершина холма – «Старый» лыжный трамплин – «Новый» трамплин – горнолыжная трасса «Балетка» - лыжная база «Метелица» - ул. Королева



«Друзья таежного края»

Варианты подъезда и отъезда



Подъезд к месту изучаемого объекта из поселка Нового (Бактин) лучше сделать на автобусе № 9, от остановки «Магазин», возможен маршрут автобуса №14, доехать до остановки «Дом книги». Продолжить маршрут автобусом №10, выйти на остановке «Школа № 35», мкрн. Степановка. **Отъезд** осуществляется от остановки «пр-т Академический» (Академгородок) автобусом №13. Разрешающим документом является Приказ №75 «О соблюдении ТБ» от 10.10.2008, подписанный директором МОУ СОШ №46 Нестеровой Н.Ю.



«Друзья таежного края»

Определяющее препятствие маршрута



40-метровый подъем на вершину Толстого Мыса по южному склону



«Друзья таежного края»

Состав участников похода

Ф. И. О.	Адрес	Телефон	Факс	Обязанности
Савкина Лиля Федоровна	Поселок Новый МОУ СОШ №46	66-91-49	633-589	Руководитель
Богомолова Вероника	Поселок Новый МОУ СОШ №46		633-589	Картограф
Галеева Лия	Поселок Новый МОУ СОШ №46		633-589	Картограф
Гандалипова Юлия	Поселок Новый МОУ СОШ №46		633-589	Фотограф
Дудука Виктория	Поселок Новый МОУ СОШ №46		633-589	Художественный оформитель
Седова Валерия	Поселок Новый МОУ СОШ №46		633-589	Публицист
Фрейер Людмила	Поселок Новый МОУ СОШ №46		633-589	Фотограф
Григорьева Екатерина	Поселок Новый МОУ СОШ №46		633-589	Хронометрист
Тадгаева Мария	Поселок Новый МОУ СОШ №46		633-589	Фотограф
Сафронова Людмила	Поселок Новый МОУ СОШ №46		633-589	Библиограф
Яковлева Александра	Поселок Новый МОУ СОШ №46		633-589	Санинструктор



«Друзья таежного края»

Адрес хранения отчета

Материал хранится в кабинете истории МОУ СОШ №46 в разделе
«Краеведение»



- ❖ **Общая идея похода** - интеллектуальное развитие, расширение кругозора о родном крае.
- ❖ **Стратегия** – включение обучающихся в мир исследования и творчества, воспитание любви к малой родине.
- ❖ **Тактика** - провести наблюдение за объектом; изучить историческую литературу о данном объекте; оформить презентацию; принять участие в городском фестивале «Друзья таежного края».
- ❖ **Особенности:** знакомство с методами сбора этнографического материала; определиться в выборе ценностей жизни, в выборе будущей профессии.
- ❖ **Главный метод** – ретроспективный – движение мысли от исторического времени, в котором изучается объект, к пролому и библиографический.



«Друзья таежного края»

Содержание отчета

Новизна заключается в знакомстве с этнографической историей; в присутствии краеведческого компонента во внеклассной работе по истории; в изменении мировоззрения, стиля мышления, мотивах поведения.



1. 15.00.-15.05. Фотографирование объекта изучения – Толстого Мыса, куда мы стремимся, с левого берега реки Ушайки.
2. 15. 05.-15.15. Движение по пешеходной дорожке вдоль левого берега реки к предполагаемому месту нахождения моста. Наблюдение за быстрым течением реки, чистотой ее воды, фотографирование реки, растительности, жилых строений, возведенных в 60-е годы 20 века в поселке Степановка.
3. 15.15.-15.25. Возвращение по левому берегу реки Ушайки к пойме. Взяли интервью у молодой семьи, отдыхающей у реки и у юноши с удочкой. Фотографируем отражение прибрежной растительности на глади воды. Через бурелом по узкой влажной тропинке спешим к мосту, по которому планируем приблизиться к подножию Толстого Мыса.
4. 15.25.-15.35. Движение по грунтовой дороге, затем остановка на железно – бетонном мосту с деревянным покрытием, наблюдение за течением реки, жилым массивом, за склонами и высотой Толстого Мыса, которую предстоит преодолеть.





5. 15.35.-15.50. Перешли на правый берег реки Ушайки и разделившись на 2 группы начинаем подъем на вершину Толстого Мыса, высота которого 40 м. Основная масса участников похода поднимается по крутому склону, 3 человека, пройдя у подножия 80м, поднимаются по пологому склону, фотографируя растительность.
6. 15.50.-16.35. На площадке Толстого Мыса слушаем, записываем информацию экскурсовода, ведем наблюдение за растительным миром, наслаждаемся чистотой воздуха, слушаем шум ветра, особенно ближе к обрыву. С высоты ведем фотографирование родного города Томска, мкр-на Степановка, карьера. Картографы и фотографы, оформители анализируют какие объекты будут иметь большую ценность как наглядный материал для изучения родного края. Будущие модельеры позируют юным фотографам.
7. 16.35.-16.50. Движение по протоптанной дороге к остаткам бывших спортивных сооружений – разрушившимся трамплинам. Обзор местности. Фотографирование.
8. 16.50.-17.08. Благодарим экскурсовода Ларину А. В. за организацию познавательного маршрута. Переход через трассу, движение к конечной остановке Академгородка. Отъезд.



«Друзья таежного края»

Преодоление сложного участка



Поход проводился во второй половине дня, после занятий. Когда мы увидели крутой склон Толстого Мыса, сначала показалось страшно, но все так быстро карабкались, что забыли о высоте. Было интересно проверить себя на выносливость. Это наше первое восхождение.



«Друзья таежного края»

Исторические объекты маршрута

Степановка - это микрорайон в юго – восточной части города Томска, входит в состав Кировского района. С востока ограничена рекой Ушайкой, с севера – железной дорогой. Застройка района малоэтажная, преимущественно частные дома с приусадебными участками, за исключением квартала по переулку Ботаническому, застроенному многоэтажными и многоквартирными домами зданиями. Между Степановкой и Мокрушинскм микрорайоном, располагается территория Сибирского ботанического сада.



До революции **Степановка** – дачное место в 4-х верстах от Томска, расположено на горке по левому берегу реки Ушайки. Местность была приобретена **Сосулиным Степаном Егоровичем**, богатым откупщиком виноторговцем в Томске.



То, что мы сейчас понимаем под Степановкой, начиналось с «нахаловки» - хаотичное строительство. Раскрепощенная, оголодавшая деревня (не только сибирская, сколько из других краев), получившая «виды на жительство» после смерти Сталина, хлынула в город, на заводы. Заняли подходящее – вроде бы свободное - место за Томском, на юге. Построили насыпушки, шлакоблочные дома, бревенчатые избушки самых невероятных конструкций, странные «бидонвили», землянки – в зависимости от материалов, которыми располагали застройщики. Началась борьба с властями, не разрешавшими самовольное строительство. Победили жители «нахаловки», соединившиеся с обитателями местного совхоза. Власти махнули рукой. Поселок вырос, окончательно оформившись к 1957 – 1958 годам.



«Друзья таежного края»

Исторические объекты маршрута



Ушайка – правый приток Томи. Длина реки 78 км из них в пределах Томска 22 км, является самой загрязненной из рек Томской обл., не судоходна. 22 октября 2008г. на реке приступила к работе финская машина по очистке водоемов.



«Друзья таежного края»

Исторические объекты маршрута

Ушайка – речка легендарная

«Реки несут на своих волнах историю и жизнь народов»

Ж. Реклю



Но не всегда легенда соответствует действительности. В газете «Томские губернские ведомости» №52 от 30 декабря 1860 г. Статья «Сибирская старина» повествует, что жил богатый татарин Ушай на берегу нынешней Ушайки, которая и получила от него свое имя.

Изначально вода в реке была прозрачна как хрусталь, обладала целебными свойствами, питалась из тысяч подземных родников.



«Друзья таежного края»

Исторические объекты маршрута

Ушайка – речка историческая



В 17 -19 вв. здесь побывали историк Г. Ф. Миллер, декабрист Г. С. Батеньков.
с 1817г., 15 мая 1896гг. проездом на Сахалин в Томск прибыл А. П. Чехов, обедал в трактире «Славянский базар», который поныне украшает устье Ушайки.



Пойма реки Ушайки

До революции, в обширной луговой пойме Ушайки, поросшей обильным разнотравьем находились летние выпасы, принадлежавшие известному в Томске купцу – миллионеру коннозаводчику И. Фуксману. Собственно конный завод, ипподром располагались за городом. Конюшни же для племенных лошадей были выстроены на Степановской заимке. Фуксмановский конный завод особенно славился своими рысаками (орловской и др. породами). Кони вывозились за границу, например, в Англию.

Томские купцы: Е Королев, Ф. Пастухова, братья Кухтерины тоже разводили рысаков, выставляли их на бега.


После революции и Гражданской войны хозяйство было разорено, конюшни в Степановке сожжены, но лошади остались. В 1948г. лошадей в Томске было больше чем автомобилей.





«Друзья таежного края»

Исторические объекты маршрута



Относитесь к воде бережно...
даже трепетно



«Толстый Мыс»



Справа в излучину реки Ушайки вдается сорокометровой высоты «Толстый Мыс».

Он протянулся километра на два с юго – запада на северо – восток, словно мохнатый хвост какого – то чудовища. По свидетельств Витольда Славнина у подножия Толстого Мыса находилась древняя стоянка.



«Друзья таежного края»

Исторические объекты маршрута



Начало разработке здешних песчаников положил томский зодчий К. К. Лыгин в 19 веке.



Трамплины на Степановке



Трамплины были построены в 1950 – 60-е годы. Большой 70-ти метровый построен в 1959 году по проекту преподавателя ТГАСУ Николая Тетерина. Сейчас большой 70-ти метровый трамплин закрыт. Он продан ООО «Дионис». На трех малых трамплинах К-15, К-30, К-40 проводятся соревнования, хотя они требуют ремонта. Действует ДЮСШ-13. По генеральному плану на Степановке намечено построить 100-метровый трамплин. В августе 2007 г. Администрация Томска объявила конкурс на разработку проекта реконструкции трамплина К-40, но на конкурс не было подано заявлений.



- ❖ Поставленная цель достигнута благодаря ретроспективному методу – движению мысли участников похода от исторического времени, в котором изучается объект, к прошлому
- ❖ Для выбранного времени года и временных рамок маршрут логичен и полезен
- ❖ Его **ценность** заключается в том, что узнали об истории заселения и о природных богатствах края
- ❖ На основе наблюдений изучаемого объекта подготовлен демонстрационный материал по краеведению
- ❖ Определены следующие личные приоритеты: любовь к малой родине, экология своего внутреннего мира

Настоящий маршрут может быть рекомендован в качестве экскурсионных и оздоровительных прогулок широким слоям населения города и его гостей.

БЛАГОДАРИМ ЗА ВНИМАНИЕ!



«Друзья таежного края»