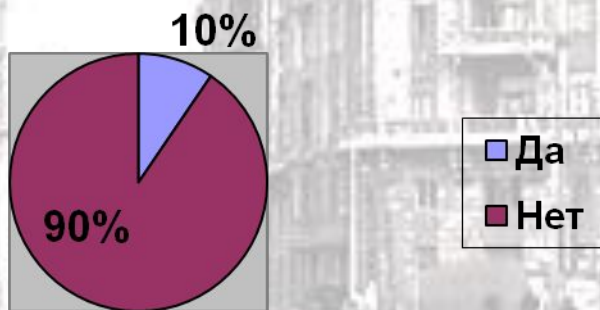


"Исследование топонимики
Даниловского района
города Москвы".




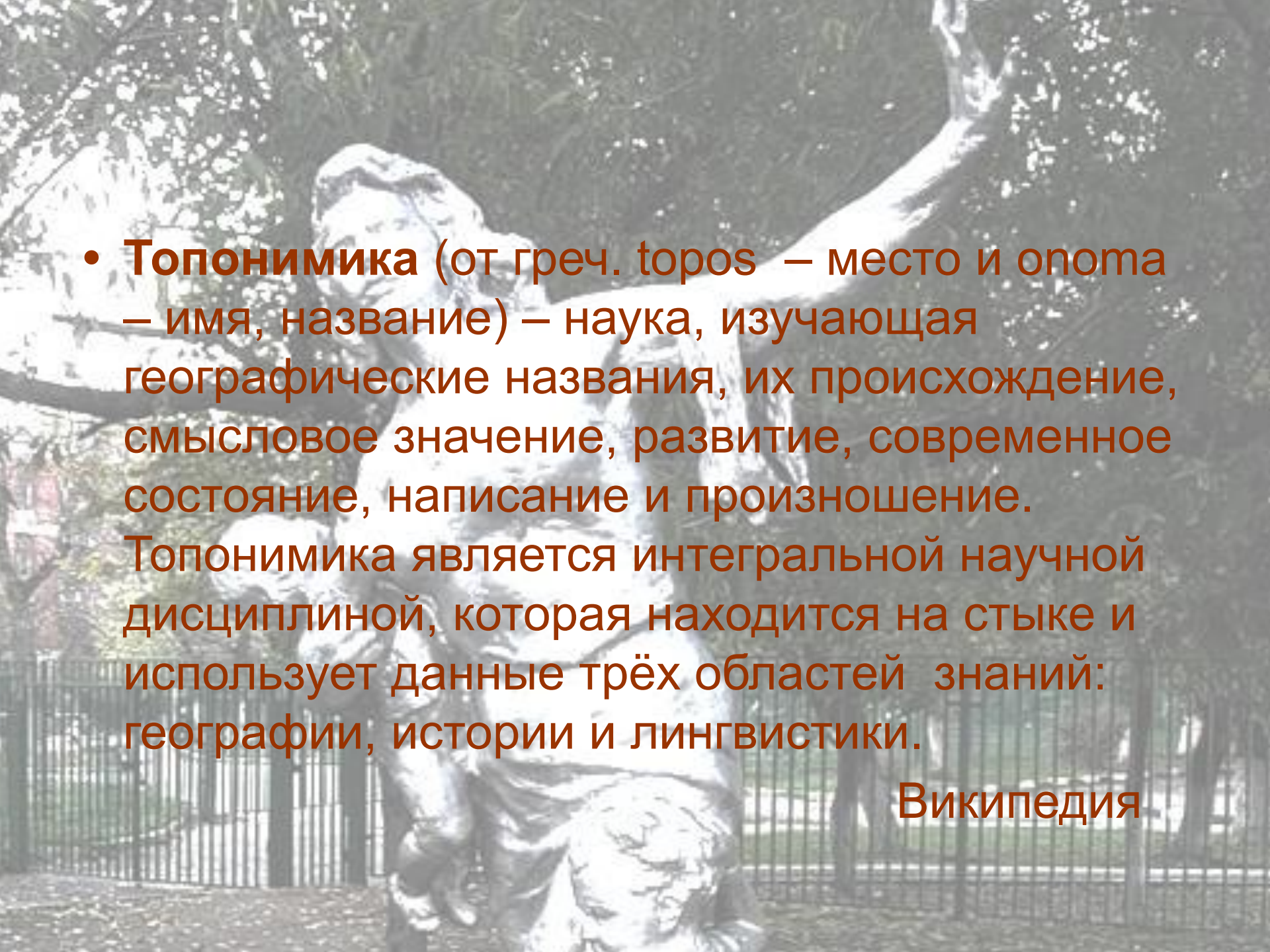
В опросе принимали участие учащиеся 9-10 классов
в количестве 42 человек.

**Знаете ли вы, что такое
топонимика?**



**Необходимо ли человеку знать историю
своей малой родины?**

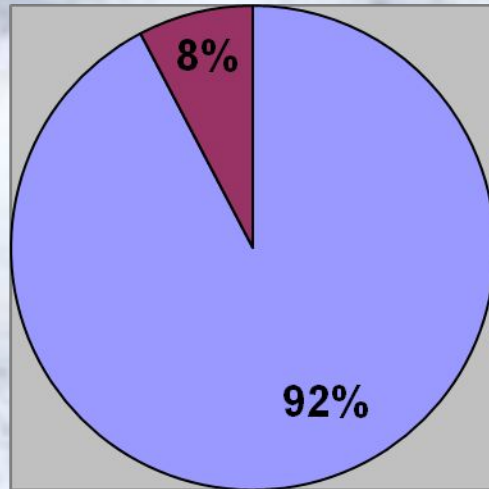


- 
- **Топонимика** (от греч. *topos* – место и *онома* – имя, название) – наука, изучающая географические названия, их происхождение, смысловое значение, развитие, современное состояние, написание и произношение. Топонимика является интегральной научной дисциплиной, которая находится на стыке и использует данные трёх областей знаний: географии, истории и лингвистики.

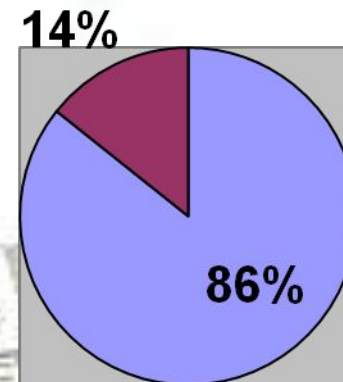
Википедия

- 1) 52 человека в возрасте 15 лет
- 2) 42 человека в возрасте 14 лет

Вас интересует
история родного города?



Вас интересует история
родного города?



да
нет

да
нет



- **Актуальность проекта:**

- интерес учащихся школы к истории родного города;
- восполнение образовательного вакуума по теме "топонимика"
- выполнение задачи Московского правительства по восстановлению исторического облика города Москвы;

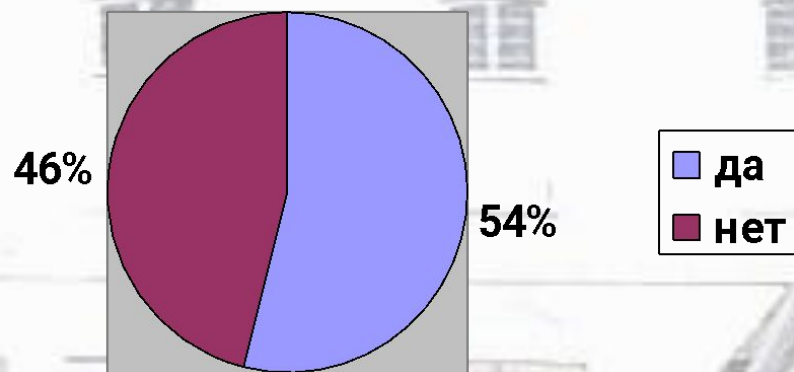
- **Социальная значимость проекта:** обусловлена привлечением к реализации проекта местных жителей (учащихся школы) и его важностью для сохранения культуры и исторического наследия района.

- **Цель проекта:** восстановление исторического облика Даниловского района и возвращение топонимам Даниловского района исторического имени.
- **Задача проекта:**
 - повышение уровня знаний учащихся по истории Даниловского района для решения задачи патриотического воспитания подрастающего поколения;
 - сбор и обработка топонимов Даниловского района;
 - изучение и анализ информации о топонимике Даниловского района;
 - разработка и обоснование предложений по возвращению исторических наименований улицам района

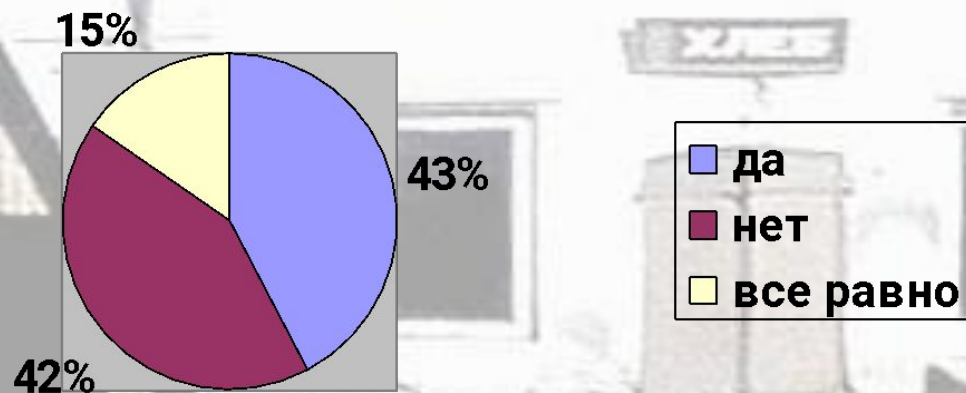
План работы над проектом.

- Исследование топонимики Даниловского района силами учащихся методами сбора, группировки, анализа и синтеза информации.
- Использование законодательных и других нормативных документов города Москвы о переименовании улиц.
- Применение технических средств и ресурсов Интернета в ходе сбора и обработки информации.
- Опрос учащихся 8-10 классов методом анкетирования.
- Привлечение жителей и старожилов Даниловского района в ходе анализа информации о топонимике Даниловского района.
- Подготовка проекта к реализации.

**Знаете ли вы о
переименовании улиц?**



**Вы поддерживаете проект о
возвращении Москве
исторических наименований
улиц, станций метро?**



Почему «да»?

- «возвращается история улиц, возвращается и возрождается история самого города»;
- «помогает узнать историю города»;
- «нельзя переписывать историю города»;
- «да, времена меняются, но память, история и уважение должны оставаться вечно»;
- «город строится, растёт, появляются новые люди, а улицы, переулки и площади будут хранить в своих названиях память о прежних»

Почему «нет»?

- «кроме путаницы и материальных затрат ни к чему не приведет»;
- «бюджет государства должен распределяться на более нужные проекты»;
- «люди привыкли к тем названиям, среди которых живут»;
- «в стране кризис, это мероприятия весьма затратны»;
- «время идет вперед, а с ним приходят и новые герои».

Постановления и законы

- **Постановление правительства Москвы 25 октября 1994 г. №968 (НЦПИ) «о возвращении исторических наименований, присвоении новых наименований и переименованиях московских улиц»**
- **ЗАКОН города Москвы 8 октября 1997 г. №40-70 «о наименовании территориальных единиц, улиц и станций метрополитена города Москвы» (02.07.2003)**
- **Постановление Правительства города Москвы 27 июля 1999 г. №681 «об утверждении общемосковских классификаторов и положения о службе ведения общегородских классификаторов» (в редакции постановления Правительства Москвы от 24.06.2003 №496-ПП)**
- **Постановление правительства Москвы 25 февраля 2003 г. №113 (ПРМ).**
- **Постановление Правительства Москвы 24 июня 2003 г. № 479-ПП «о реорганизации администрации территориальной единицы с особым статусом «Китай-город» (в ред. Постановления Правительства Москвы от 10.01.2006 №3-ПП)**
- **ЗАКОН города Москвы 15 октября 2003 г. №59 «о наименованиях и границах внутригородских муниципальных образований в городе Москве»**
- **Постановление правительства Москвы 5 апреля 2005 г. №183-ПП (ПРМ) «о присвоении наименований улицам в районе Рязанский»**
- **ЗАКОН города Москвы 20 сентября 2006 г. №44 «о признании утратившим силу отдельных законов города Москвы и внесении изменения в статью 1 закона города Москвы от 21 февраля 2001 г. №6 «о проведении в соответствие с бюджетным кодексом Российской Федерации отдельных законов города Москвы»**

Анализ

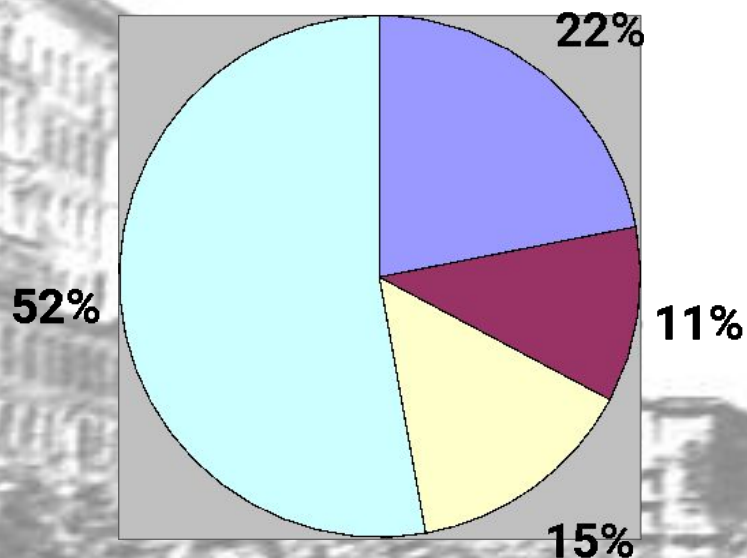
- **Исторический**

1. Любой топоним – это СЛОВО нашей речи, будь то имя Тюфелевой улицы или Даниловского вала. Вместе с другими словами оно входит в лексику русского языка.
2. Каждое географическое или административно-территориальное название – это «визитная карточка» района, улицы, любого другого объекта.
3. Историческое имя объекта, природной или созданного руками человека, - это своеобразный памятник той эпохи, в которую он возник.

- **Статистический**

1. К каким принципам наименования восходят те или иные названия.
2. Какие топонимы сохранили свое историческое название, а какие утратили.
3. Прошлые названия улиц, переулков, переименованных после 1917 г.
4. Возможные варианты возвращения топонимам своего исторического имени.

Периодизация наименований топонимов Даниловского района

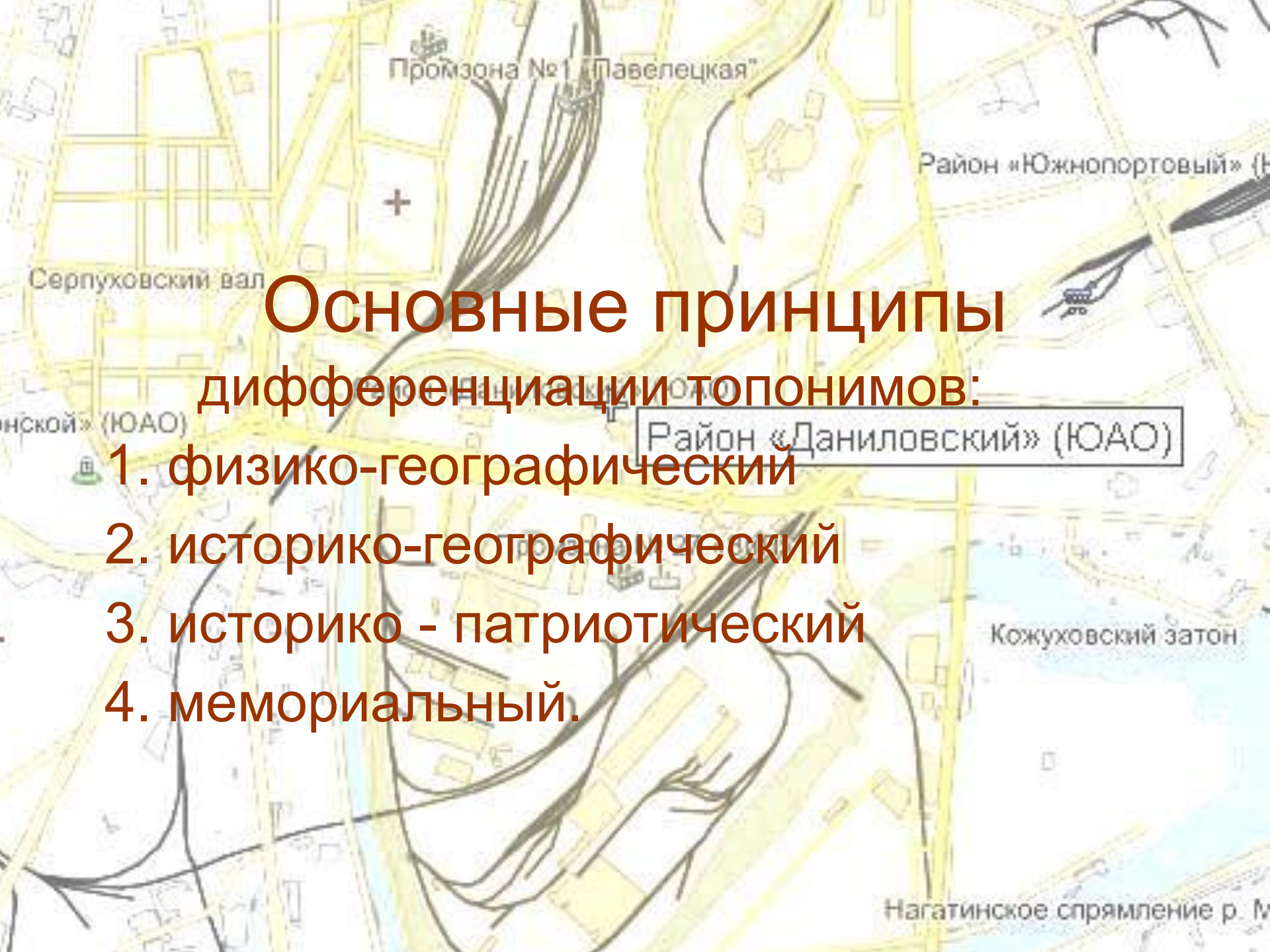


■ Топонимы, сохранившие историческое название

■ Топонимы, образованные или переименованные в период 1917-1930гг

■ Топонимы, переименованные в период 1950-1970гг

■ Всего топонимов в Даниловском районе.

A map of Moscow districts is shown in the background. The map features yellow lines for roads and black lines for rivers and canals. Several districts are labeled in Russian: "Промзона №1 'Павелецкая'" (Industrial Zone No. 1 'Pavlovskaya') at the top, "Серпуховский вал" (Serpuhovskiy val) on the left, "Район «Южнопортовый»" (South Port District) on the right, "Район «Даниловский» (ЮАО)" (Danilovskiy District, South Administrative Okrug) in a central box, "Кожуховский затон" (Kozhukhovskiy zaton) at the bottom right, and "Нагатинское спрямление р. М" (Nagatinskoye straightening of the M. river) at the bottom. A red cross is visible on the left side of the map.

Основные принципы дифференциации топонимов:

1. физико-географический
2. историко-географический
3. историко - патриотический
4. мемориальный.

Физико-географический принцип

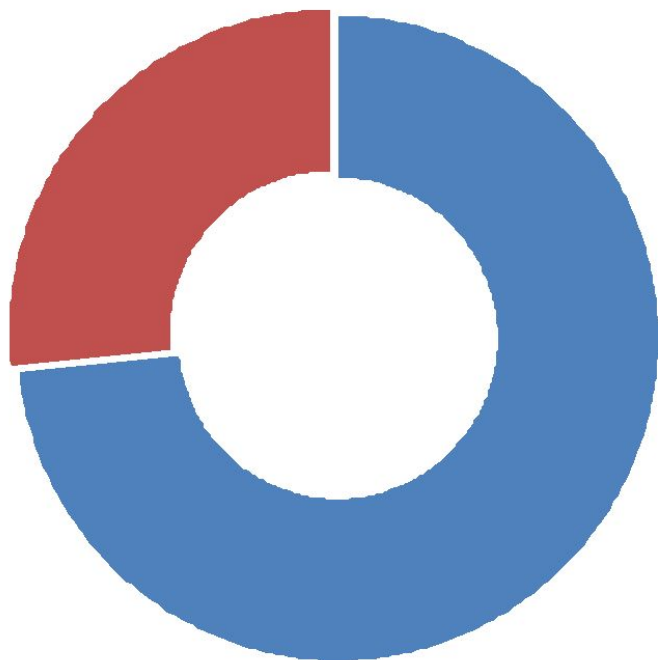
От чего происходит название	Количество улиц					Всего
	Ул.	пер-к	пр-зд	площ	вал и наб.	
Стороны света, направление главной дороги	2				1	3
Профессий, специальностей, рода занятий, производственных предприятий	5	2	4	1		12
Историческое название местности	13	13	12	0	2	40
Близлежащие церкви, монастыри, подворья	2	3		1	4	10
Партий, общественных движений		1				1
Всего						66

Мемориальный принцип

От чего происходит название	Количество улиц						всего
	Набер.	Ул.	Пер.	Пр.	вал	слобода	
Герои труда		1					1
Герои и участники Великой Отечественной войны		3					3
Служители церкви			2				2
Общественные деятели дореволюционной России		2					2
Герои революций, гражданской войны, интервенции		5					5
Ученые, конструкторы, инженеры		1					1
Политические и партийные вожди						1	1
Партийные и государственные деятели СССР				1			1
Городской обыватель		2	3	1			6
Всего							22

32 топонима Даниловского района из 88 имеют в названии порядковые числительные.

Топонимы



■ Все

■ С поряд.
числ.

Некоторые утерянные названия

- Варваринский переулок
- Рябовский переулок
- Большой Троицкий переулок
- Успенский переулок
- Арсеньевский переулок
- Камер-Коллежский переулок
- Огородная улица.
- Живинская улица
- Коровья слобода
- Орловский переулок
- Бариевская улица
- Швецова слобода...

Перспективный план работы над проектом:

- выработать конкретные предложения по наименованию топонимов, которые потеряли свое название в советский период развития Даниловского района, особенно содержащих в своем названии порядковые числительные

Участники проекта

- Сбор информации:
 1. Бубнова В.
 2. Ли В.
 3. Луарсабова И.
 4. Курбатов И.
 5. Балакин С.
 6. Чжель К.
- Техническая поддержка:

Мошков А.
- Автор презентации:

Редькина И.
- Работа с документами:
 1. Пирожкова М.
 2. Степанюк А.
- Защита проекта:
 1. Макичян А.
 2. Тупицына А.
 3. Новикова А.
 4. Репин А.
 5. Редькина И.