




# Ирландия

**Презентацию выполнила Вирк  
Юлия 11 класс**

- Основой политического устройства Республики Ирландия является двухпалатный конституционный Парламент
- Глава государства - Президент. Он избирается прямым голосованием максимум на два семилетних срока.
- Официально языков в Ирландии два: *английский и ирландский гэлик*. Гэлик является одним из кельтских языков.
- *Государственный флаг* Ирландии (согласно конституции) трехцветный - зеленый, белый и оранжевый. Зеленый цвет олицетворяет кельтов. Оранжевый цвет олицетворяет протестантскую основу. Толкование символизации белого цвета (расположенного на флаге между зеленым и оранжевым) заложил в 1848 г-н Thomas Meagher - «символ чистоты взаимоотношений между ирландцами католиками и ирландцами протестантами».
- *Герб*. Символ арфы используется на бланках ирландского правительства. Этот же символ отображен в печати Президента страны. На флаге Президента Ирландии, на лазурном фоне изображена золотая арфа с серебряными струнами.





# ЭТОТ ИЗУМРУДНЫЙ ОСТРОВ ИРЛАНДИЯ

Если где-то и существует сказочная изумрудная страна, то это, конечно, Ирландия. Трудно сказать, кто именно выкрасил ее в изумрудный цвет (то ли великий и ужасный Гудвин, то ли местные маляры в зеленых спецовках, то ли природа-матушка, то ли все вместе), но только других тонов в ирландской палитре почти не встречается.

Зеленые деревья, обвитые плющом, и тот же зеленый плющ на телеграфных столбах и стенах старинных зданий. Зеленые самолеты национальных компаний Aer Lingus и Aer Rianta. Зеленые почтовые автомобили и машины для уборки мусора. Зеленая школьная форма и дорожные рабочие в зеленых жилетах. Куча зеленых сувениров в каждом киоске. И наконец, бесконечные зеленые пастбища с невообразимым количеством (нет, все-таки не зеленых) овец и коров.

Говорят, что зеленый цвет успокаивает и вообще исключительно хорош для нервной системы. Глядя на ирландцев, в это легко поверить: они не портят себе и другим нервы по пустякам и, кажется, почти всегда пребывают в добром расположении духа.

# ЭКОНОМИКО-ГЕОГРАФИЧЕСКОЕ ПОЛОЖЕНИЕ



Ирландия - государство в Западной Европе, занимает большую часть острова Ирландия. С юга, запада и севера страна омывается Атлантическим океаном, а на востоке отделен от о. Великобритания проливом Св. Георга, Ирландским морем и Северным проливом. Находится на краю шельфа, расчлененного глубокими подводными долинами на севере, западе и юге; на востоке акватории мелководны. Ирландия наиболее вытянута с северо-востока на юго-запад, протяженность в этом направлении 486 км. Общая площадь 84 423 кв. км, из них независимая Ирландская Республика занимает 70 285 кв. км, а Северная Ирландия, входящая в состав Соединенного Королевства Великобритании и Северной Ирландии, - 14 138 кв. км. Наименьшее расстояние между Ирландией и Великобританией - 21 км - по прямой от мыса Торр-Хед близ Балликасла до Маллоф-Кинтайр в Шотландии.

# ФИЗИКО-ГЕОГРАФИЧЕСКОЕ ПОЛОЖЕНИЕ

**Рельеф.** Ирландия состоит из низменной центральной равнины и ее возвышенного обрамления. Однако как внутренняя равнина, так и прибрежные горы отличаются значительной спецификой. Поверхность равнины осложняют отдельные холмы, а в окружающем кольце гор имеются бреши, по которым осуществляется связь равнины с побережьем. Средняя высота равнины всего около 60 м над у.м. Благодаря обилию осадков и слабому развитию стока там широко распространены болота. Только 1/5 часть территории Ирландии расположена на абсолютных высотах более 50 м, несколько вершин превышают 900 м. Верхний пояс гор представлен множеством коротких обособленных гребней.

Высшая точка Ирландии – гора Каррантуил (1041 м) в горах Макгилликаддис-Рикс к юго-западу от Килларни. Эти горы, сложенные палеозойскими гранитами, круто обрываются к морю.

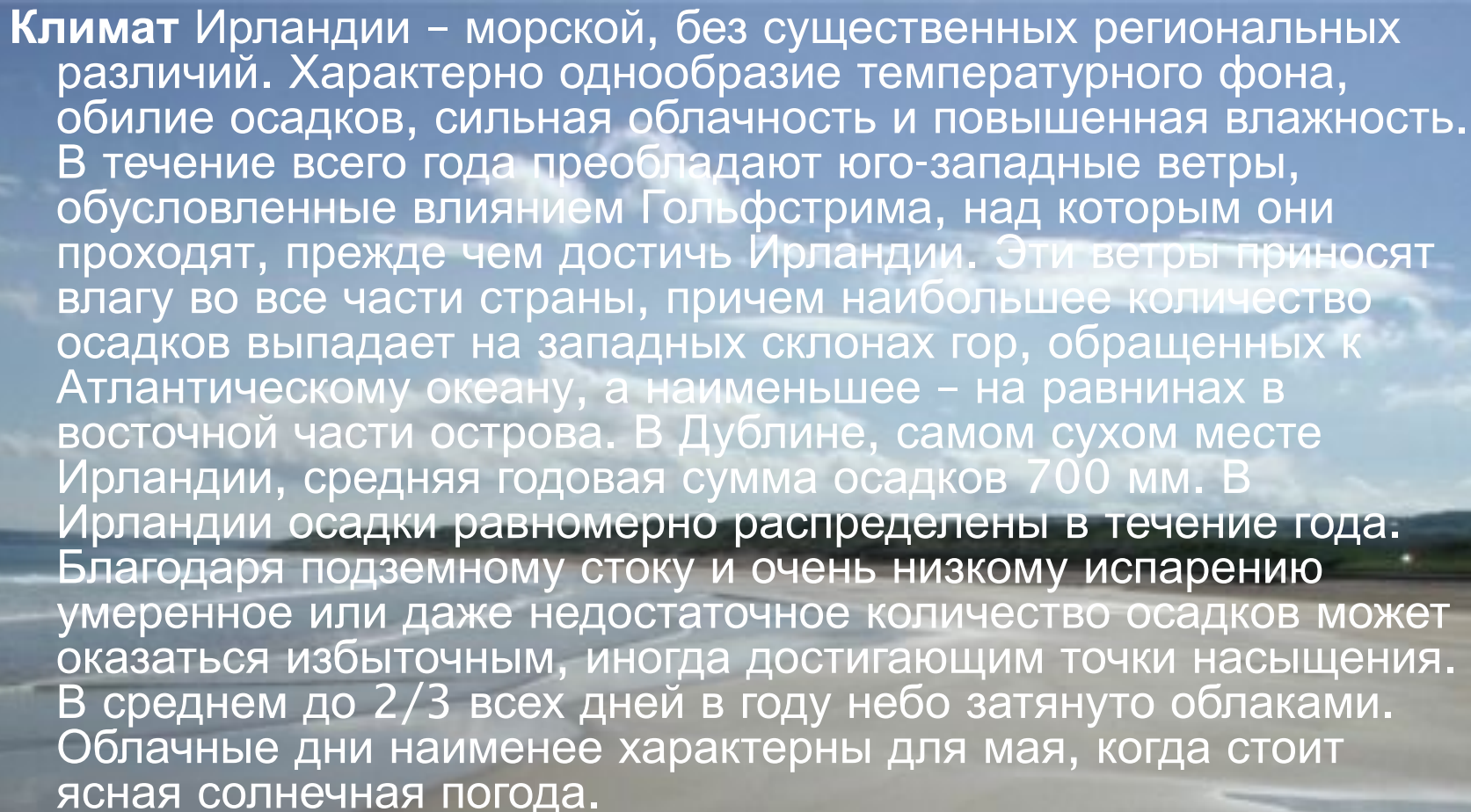
Основные реки - Шаннон (Shannon), Лиффи (Liffey), Шур (Suir), Барроу (Barrow), Боуен (Boyne), Блэкуотер (Blackwater).

Шаннон – самая большая река на Британских островах, ее длина 386 км, площадь водосборного бассейна 11 769 кв. км. Она начинается на северо-западе графства Каван и течет сначала на юг, а затем на юго-запад. На участке между оз.Лох-Дерг и устьем реки находится *гидроэлектростанция*, построенная в 1929.

Общая же протяженность ирландских рек и ручьев составляет около 15 000 км.

Главные порты на восточном побережье – Дун-Лэаре в бухте Дублин, Дублин в устье р. Лиффи, Дрохеда в устье р.Бойн, Дандолк в заливе Дандолк, Ньюкасл в заливе Дандрам и Белфаст на р.Лаган в вершине залива Белфаст-Лох.





**Климат Ирландии** – морской, без существенных региональных различий. Характерно однообразие температурного фона, обилие осадков, сильная облачность и повышенная влажность. В течение всего года преобладают юго-западные ветры, обусловленные влиянием Гольфстрима, над которым они проходят, прежде чем достичь Ирландии. Эти ветры приносят влагу во все части страны, причем наибольшее количество осадков выпадает на западных склонах гор, обращенных к Атлантическому океану, а наименьшее – на равнинах в восточной части острова. В Дублине, самом сухом месте Ирландии, средняя годовая сумма осадков 700 мм. В Ирландии осадки равномерно распределены в течение года. Благодаря подземному стоку и очень низкому испарению умеренное или даже недостаточное количество осадков может оказаться избыточным, иногда достигающим точки насыщения. В среднем до 2/3 всех дней в году небо затянуто облаками. Облачные дни наименее характерны для мая, когда стоит ясная солнечная погода.

Средняя температура зимой от +4°C до +8°C, летом от +16°C до +21°C. Осадков - 1200 - 2000 мм в год. Средняя температура морской воды зимой от +6°C до +10°C, летом от +12° до +17°C.

Снег выпадает на побережье страны всего 6 дней в году, на центральной равнине 18 дней, но в горах это происходит гораздо чаще.

# Население



Население Ирландии на 2004 составляет 3,97 млн. человек. Плотность населения – 52 человек на 1 кв. км. Свыше ста лет с 1845 население Ирландии неуклонно сокращалось. В 1845 в Ирландии проживало почти 8,5 млн. человек, в 1851 – ок. 6,5 млн., и убыль отмечалась во всех четырех провинциях страны. Столь резкое и продолжительное сокращение населения было в основном связано с массовой эмиграцией из-за угрозы голода, обусловленной неурожаем картофеля в 1845–1847 и сопутствовавшими эпидемическими болезнями.



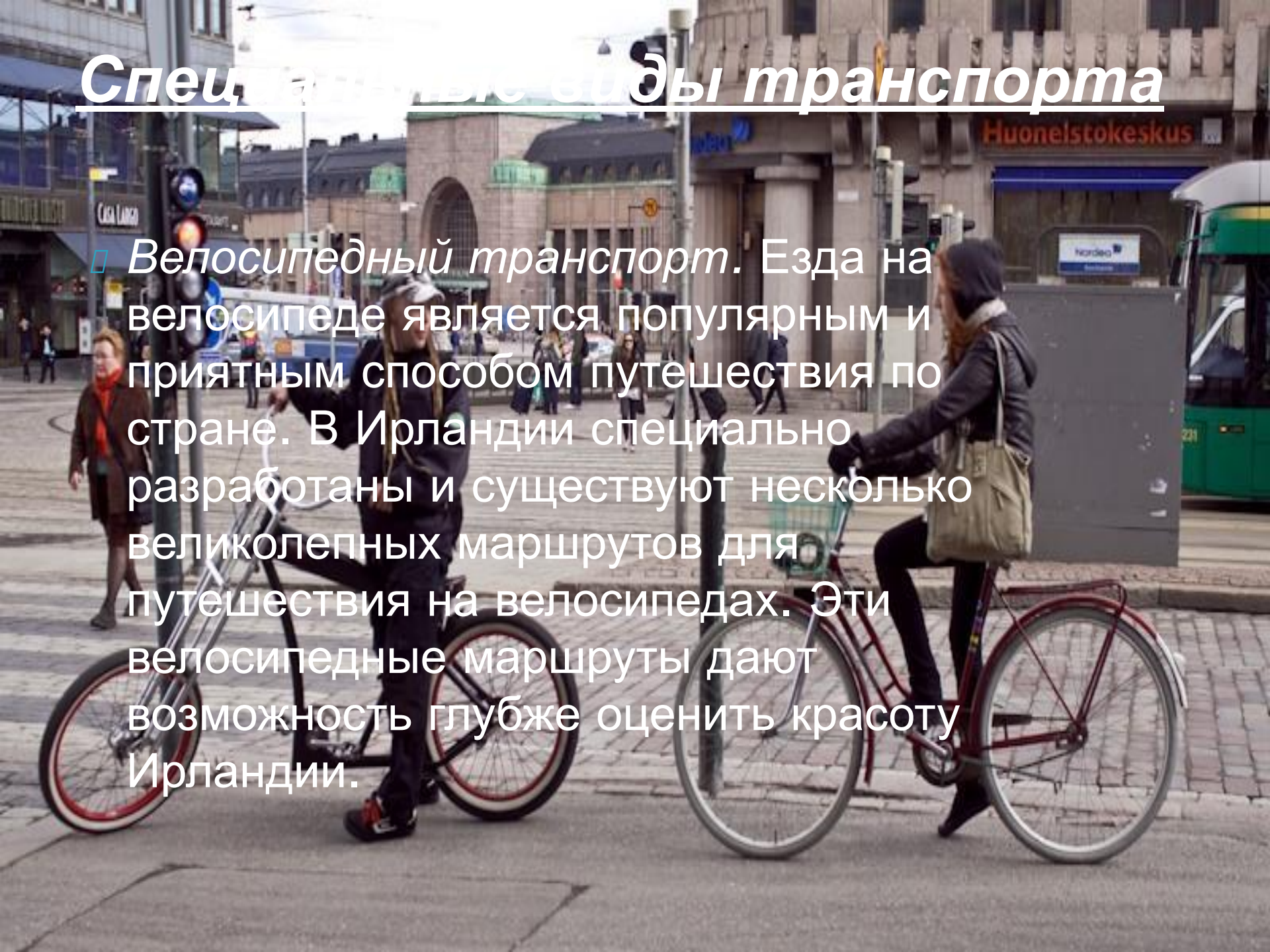
# Сельское хозяйство

- ▣ Ирландия - страна пастбищных лугов. Именно поэтому основным направлением в сельском хозяйстве является животноводство. В Ирландии нет специализированного животноводства. В разных областях страны разводят как крупный рогатый скот, так и овец и свиней.
- ▣ Ирландия расположена в умеренно-холодной зоне, поэтому здесь в основном выращивают культуры с коротким вегетационным периодом: рожь, пшеница, зернобобовые, лен, картофель, некоторые виды плодовых и ягодных культур. Широко распространено выращивание кормовых трав. Из зерновых культур предпочтение отдается тем, которые хорошо переносят прохладный влажный климат. Корнеплоды – такие, как кормовая свекла, репа и картофель, – возделывают во многих районах Ирландии. Пастбища и сенокосы составляют основной фон поверхности Ирландии, за исключением наиболее возвышенных районов и болот. В горах растут папоротники, дерезк и приземистые кустарники.
- ▣ В Ирландии широко развито рыболовство. Здесь добывают треску, судака и анчоусы, лосося.



# Специальные виды транспорта

- ▣ *Велосипедный транспорт.* Езда на велосипеде является популярным и приятным способом путешествия по стране. В Ирландии специально разработаны и существуют несколько великолепных маршрутов для путешествия на велосипедах. Эти велосипедные маршруты дают возможность глубже оценить красоту Ирландии.





**Верховая езда.** Ирландия в течение всей своей многотысячелетней истории, и буквально до недавнего времени, была аграрной страной. Чувство глубокой любви ирландцев к лошадям широко известно далеко за пределами страны. Здесь очень популярна верховая езда. Множество конюшен, специальных клубов, дают возможность получить уроки верховой езды, как взрослым, так и детям. Кроме любительской верховой езды, в Ирландии можно насладиться и зрелищем профессиональных конных скачек. Конные скачки являются одной из самых важных составляющих спортивной и светской сторон жизни страны. На протяжении веков ирландские лошади славятся своими победами в международных состязаниях.





# Дублин



- В Дублине, вы можете перемещаться по городу с помощью трамваев и автобусов.

# Католическая церковь







Здесь, очень красивое природное явление

# Парламент





# Улицы Дублина очень красивые



First Ireland

KINGSBRIDGE B+B

SHILLING HOTEL





# Река Лиффи

- ▣ Сердце Дублина на берегу реки Лиффи.



# *И другие интересные вещи ..*





