



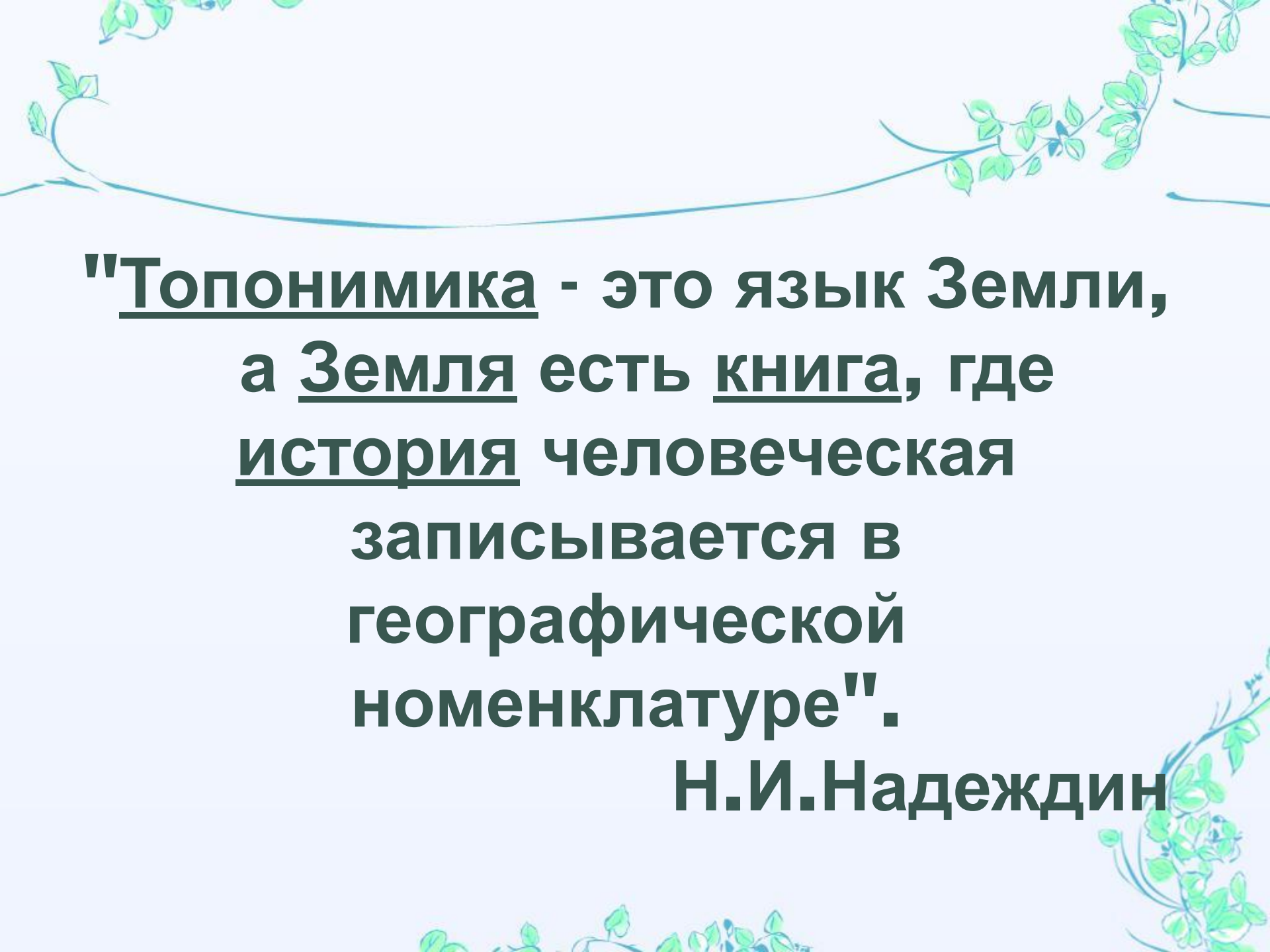
«Язык Земли» родного края

Исследовательская работа по
ТОПОНИМИКЕ

Авторы работы



Руководитель: Мурзайкина Г.И.
Работу выполнила: ученица 8 класса Спирина Ксения

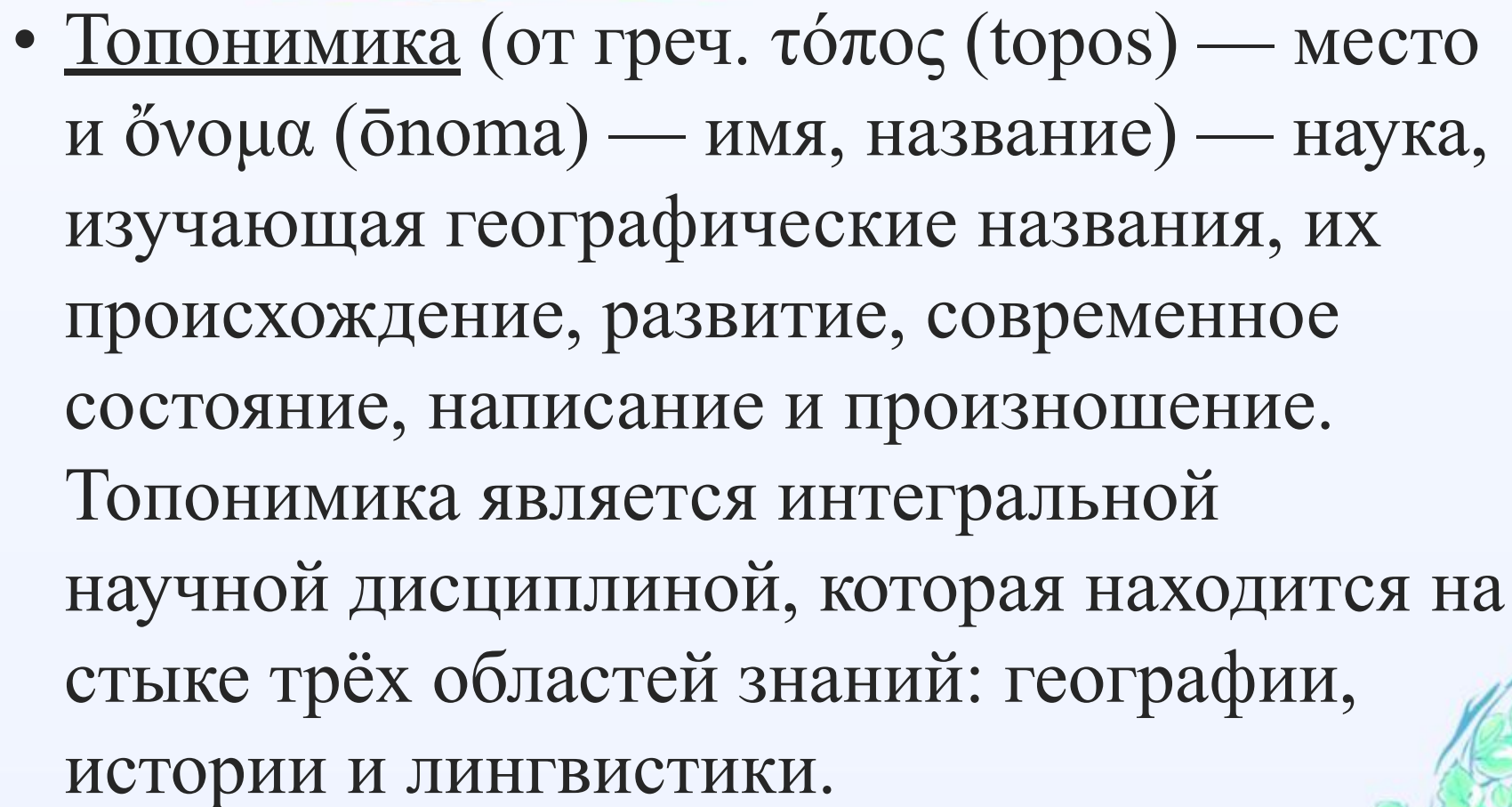


**"Топонимика - это язык Земли,
а Земля есть книга, где
история человеческая
записывается в
географической
номенклатуре".**

Н.И.Надеждин

Цель исследовательской работы:

- Собрать и изучить топонимы села Рыбкина, их происхождения и значение.
- Узнать историю географических названий объектов природы села Рыбкино и его окрестностей.
- Создание «Краткого топонимического словаря села Рыбкино»
- Создание фотогалереи географических объектов с топонимами
- Создание буклета.

- 
- Топонимика (от греч. τόπος (topos) — место и ὄνομα (ónoma) — имя, название) — наука, изучающая географические названия, их происхождение, развитие, современное состояние, написание и произношение. Топонимика является интегральной научной дисциплиной, которая находится на стыке трёх областей знаний: географии, истории и лингвистики.



Ойконимы — названия населённых мест (от греч. **oikos** — жилище, обиталище).

- Существует исторический источник, где утверждается “Рыбкино-село на реке Кинделя в Новосергиевском районе. В книге 1871 года (первая запись) – деревня Рыбкина (Павловка), при верховье реки Кинделя. В 1900 г. – селение Рыбкино-Павловка, 1297 душ обоего пола, церковь. Образовано переселенцами (по-видимому, мордвой) из Пензенской губернии 25 апреля 1827 г. Наименование – по фамилии Рыбкин” (С.М. Стрельников “Географические названия Оренбургской области”)

- Существует вторая версия происхождения названия села- версия старожилов села. По преданию, в начале 19 века (1803г.) на реке Кинделя к ее истокам приехали переселенцы по национальности мордва из села Рыбкина с Мордовии и новое село в память о своей малой родине именовали селом Рыбкино.





- 
- Ивано- Тимофеевский - хутор назван в честь двух основателей: Иван - хохол, Тимофей - мордвин.
 - Хохолынь хутор расположен на противоположной стороне хутора Ивано - Тимофеевский через речку Тукайка. Здесь проживал хохол со своей семьей (т.е старики, дети, внуки, сестры, братья).
 - Хутор Васильевский, основанный жителем села Рыбкино по фамилии Васильев.
- 

- «Оторвановка» - часть села, отделенная оврагом.



Гидронимы — названия рек (от греч. **hydros** — вода)

- Кинделя, р. – прав. приток Урала.
- По одной из версий, гидроним имеет тюркское происхождение, его сравнивают с татарским кин - «широкий» и нарицательным ел, юл, имеющим в тюркских языках значение «река, речной путь, дорога». Получается «Широкая река».

«Кинь ты ляйс?»

- Есть еще одна версия происхождения названия реки. Когда - то на обширные степи пришли переселенцы из Мордовии и, увидев широкую реку, они спросили: «Кинь ты ляйс?», что означает «чья это река?». И вот от этого вопроса река и получила свое название Кинделя.



Пруд на р. Кинделя

Дримонимы – названия лесов

- Удельный лес (удел) - участок. Так называют жители села Платовскую лесную дачу.



- «Сандр Дол». С мордовского Сандр - «Александр», Дол-«долина».
- «Малав лашма». С мордовского лашма - «низина», малав- «Мамалаевка».



Сандр Дол

Социологический опрос

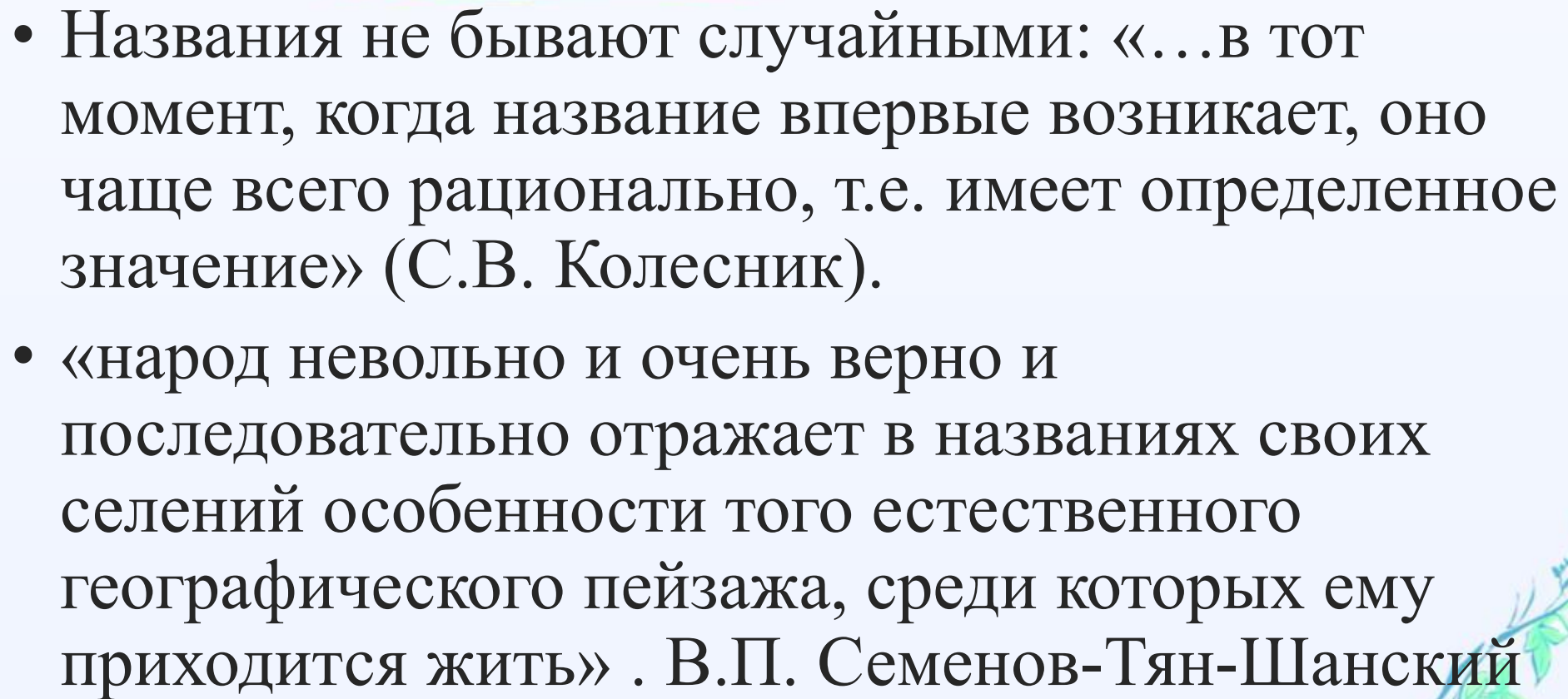
- Знаете ли вы, что означает топонимика, топонимы?
- Знаете ли вы, что означает название нашего села – Рыбкино?
- Знаете ли вы название улицы, на которой вы живете и что это название означает?
- Знаете ли вы названия озер, которые находятся на территории нашего села и почему они так названы?
- Нужно ли знать топонимы (т.е. названия улиц, озер, рек, речушек, деревень) своего родного края и почему?

Результаты опроса



Почему нужно знать названия своей местности

- Чтобы лучше знать свой край, свою малую родину;
- Чтобы не заблудиться;
- Чтобы рассказывать другим (друзьям, будущим детям, гостям);
- Чтобы знать свой почтовый адрес;
- Это наша культура;
- Чтобы быть образованным;
- Это интересно.

- 
- Названия не бывают случайными: «...в тот момент, когда название впервые возникает, оно чаще всего рационально, т.е. имеет определенное значение» (С.В. Колесник).
 - «народ невольно и очень верно и последовательно отражает в названиях своих селений особенности того естественного географического пейзажа, среди которых ему приходится жить» . В.П. Семенов-Тян-Шанский

Используемые источники

- Стрельников С.М. «Географические название Оренбургской области» (с.46,122)
- Чибилев А.А. «Зеленая книга степного края» (с.188)
- Статья Магомедов И.Г. «Школьное краеведение и топонимика»
- Статья Малышева Г.А. «Школьное географическое краеведение»
- Статья Ермошкина Г.Ф. «Изучение топонимики в региональном курсе географии»
- Из личных архивов жителя села Лагаевой Т.А.
- Фотографии из личного архива Спириной И.Н.