

Обзор, классификация и анализ
Интернет - сайтов
государственных учреждений,
министерств и ведомств,
муниципальных и
территориальных органов власти
в области кадастра, геодезии,
оценки и управления
ЮСТЬЮ.



Работу выполнили:
студенты ФЭУТ 3-5
Гапоненко Д. А
Круль А. А.

Содержание

1.1. Федеральное агентство по управлению
государственным имуществом (Росимущество)

1.2. Федеральное агентство геодезии и картографии
(Роскартография)

1.3. Федеральное агентство кадастра объектов
недвижимости (Роснедвижимость)

1.4. Федеральная регистрационная служба
(Росрегистрация)

2.1. Единая Федеральная служба госрегистрации
прав на недвижимость

2.2. Интернет-портал государственных услуг,
оказываемых Росреестром в электронном виде

2.3. Структура и функции: Ростехинвентаризации,
Московского городского БТИ, департамента земельных
ресурсов г. Москвы

Структура государственной власти (до 2009г.)





История создания Росимущества





Главная страница Интернет-портала Росимущества

Основные функции Росимущества

- проведение единой государственной политики в области имущественных и земельных отношений;
- осуществление учета федерального имущества и ведение реестра федерального имущества;
- осуществление полномочий собственника имущества должника — федерального государственного унитарного предприятия при проведении процедур банкротства
- в области приватизации и полномочия собственника, в том числе права акционера, в сфере управления имуществом Российской Федерации

15 Мая 2010 года

Карта сайта

Контакты

Поиск

ФЕДЕРАЛЬНОЕ АГЕНТСТВО по управлению государственным имуществом

ФЕДЕРАЛЬНОЕ АГЕНТСТВО ПО УПРАВЛЕНИЮ ГОСУДАРСТВЕННЫМ ИМУЩЕСТВОМ
является уполномоченным федеральным органом исполнительной власти, осуществляющим функции в области приватизации и полномочия собственника, в том числе права акционера, в сфере управления имуществом Российской Федерации, а также в сфере государственного управления имуществом с земельными участками, находящимися в собственности иных федеральных органов исполнительной власти);
- осуществляет полномочия государственного финансового контрольного органа в случаях, предусмотренных федеральными законами "О несостоятельности (банкротстве)" и "О порядке управления собственным имуществом должника - федерального государственного унитарного предприятия при проведении процедур банкротства";
- является уполномоченным федеральным органом исполнительной власти в случаях, предусмотренных пунктом 3 статьи 77 Федерального закона "Об акционерных обществах".

Изменения с 14.01.2009г. изменились лицевые счета Росимущества:
лицевой счет 03167001670 изменен на 03731001670
лицевой счет 03167001670 изменен на 053167001670

В документах с реквизитами Росимущества и при перечислении денежных средств необходимо указывать новый лицевой счет. Остальные реквизиты остались без изменения.

Новости

Минкультуры России, Росимущество и Росинкультура провели совместное совещание по вопросам восстановления «Владимирской башни»
«Башни Св.Ворота» Псковской области
Росимущество и Росинкультура провели совместное совещание по вопросам восстановления «Владимирской башни»
«Башни Св.Ворота» Псковской области
Росимущество и Росинкультура провели совместное совещание по вопросам восстановления «Владимирской башни»
«Башни Св.Ворота» Псковской области
Росимущество и Росинкультура провели совместное совещание по вопросам восстановления «Владимирской башни»
«Башни Св.Ворота» Псковской области

13 / 05 / 2010
Состоялась встреча руководства Росимущества с представителями ведущих российских коммерческих банков по вопросу привлечения к продаже федерального имущества финансово-кредитных организаций
На встрече присутствовали представители Внешторгбанка России, Газпромбанка, Российского банка развития, Внешэкономбанка, Банка Москвы, Россельхозбанка, Сбербанк Капитала, ВТБ Капитала

12 / 05 / 2010
Росимущество подготовило и направило в Министерство экономического развития предложения по повышению роли приватизации как инструмента привлечения инвестиций в российскую экономику.
Ключевой задачей в сфере приватизации на сегодняшний день является привлечение инвесторов.

ПРОДАЖА
ИМУЩЕСТВА И
ИНВЕСТИЦИОННАЯ
ДЕЯТЕЛЬНОСТЬ

ПРОГРАММА
ПРИВАТИЗАЦИИ

О РОСИМУЩЕСТВЕ

ФУНКЦИИ РОСИМУЩЕСТВА

ДЕЯТЕЛЬНОСТЬ РОСИМУЩЕСТВА

КАДРОВАЯ ПОЛИТИКА

ПРЕСС-СЛУЖБА

СПРАВОЧНАЯ ИНФОРМАЦИЯ

Межведомственный портал управления федеральной собственностью

КОНКУРСЫ

Официальная Россия

МЭР
Министерство экономического развития РФ

<http://www.fpf.ru/>



Роскартография в структуре государственной власти (до 1 марта 2009г.)





История создания Роскартографии



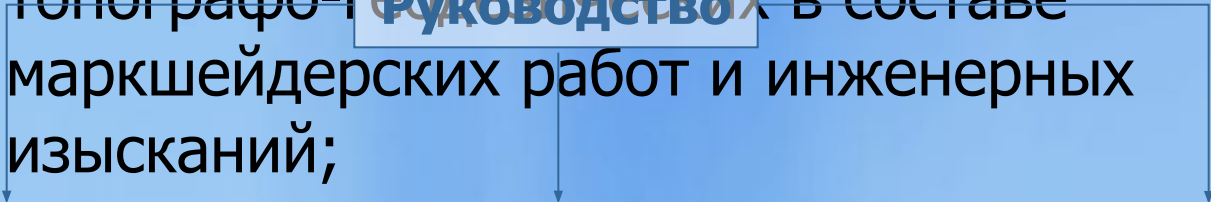


Основные функции Роскартографии

Структура Роскартографии

- Производство геодезических, астрономо-геодезических, топографических, топографо-геодезических в составе маркшейдерских работ и инженерных изысканий;

Руководство



4 управления центрального аппарата

19 региональных управлений

36 подведомственных организаций

- созданию цифровых, электронных карт и геоинформационных систем.



Роснедвижимость в структуре государственной власти (до 1 марта 2009г.)





История создания Роснедвижимости





Основные функции Роснедвижимости

- управление государственным имуществом;
 - государственная кадастровая оценка земель;
 - землеустройство;
 - организация ведения кадастра объектов недвижимости;
- Структура Роснедвижимости**
- Руководство**
- 11 управлений центрального аппарата**
- Земельные кадастровые палаты в 89 регионах**
- 89 региональных управлений**
- организацией технической инвентаризации недвижимости и т.д.



Росрегистрация в структуре государственной власти (до 1 марта 2009г.)





История создания Росрегистрации





Основные функции Росрегистрации

- регистрация прав на недвижимое имущество и сделок с ним;
- регистрация общественных объединений и политических партий;
- функции по контролю и надзору в сфере адвокатуры и нотариата и т.д.

Структура Росрегистрации

Руководство

83 подведомственных
организаций

78 территориальных
органов

Структура государственной власти до появления Росреестра



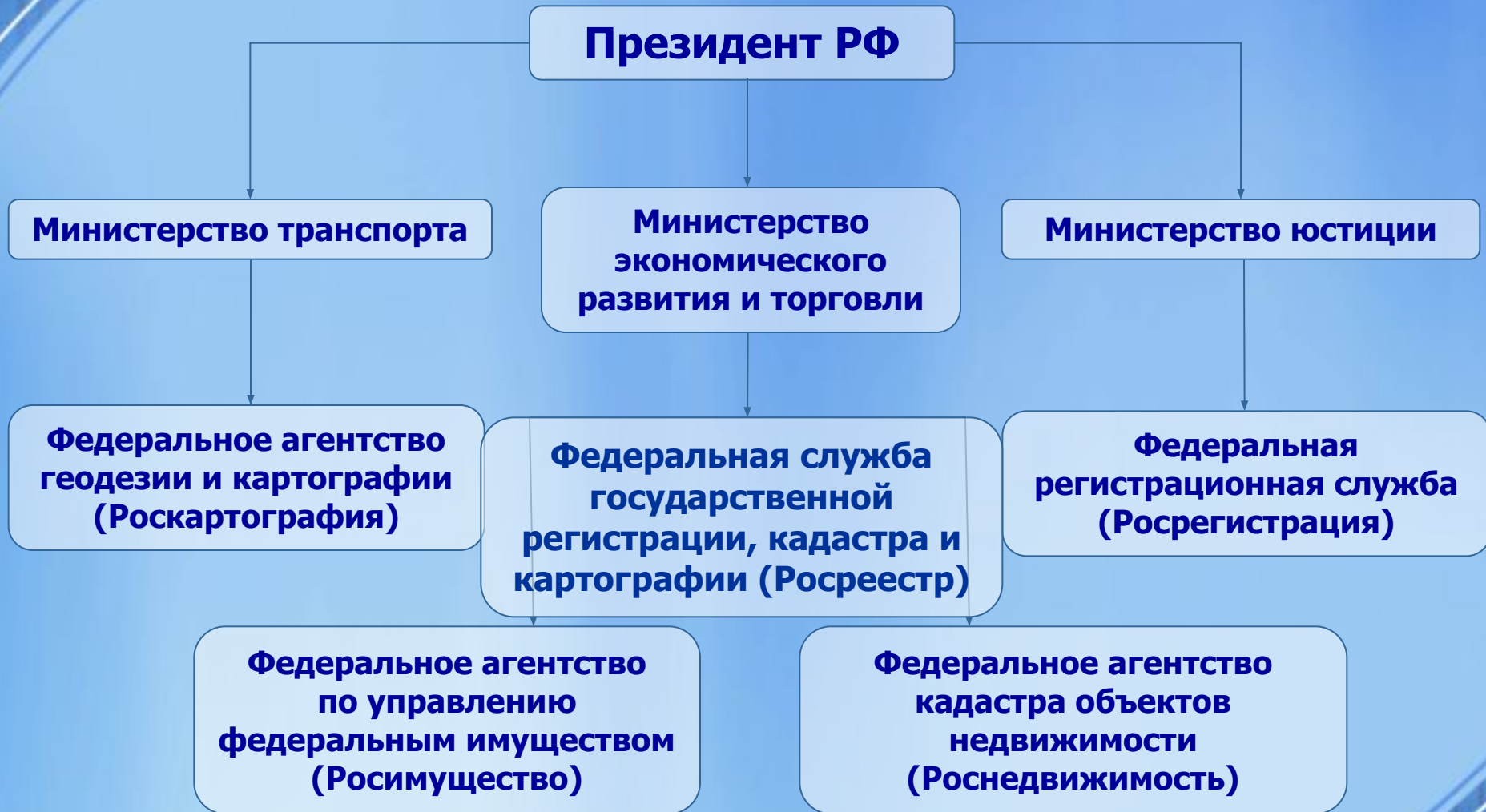
Указ Президента РФ № 1847



1 марта 2009г. вступил в силу Указ Президента РФ от 25 декабря 2008г. № 1847 «О Федеральной службе государственной регистрации, кадастра и картографии» в соответствии с которым были упразднены, Роскартография, Роснедвижимость и Роскартография



Структура государственной власти после появления Росреестра





Структура Росреестра





Этапы Объединения

На 1-ом этапе были изменения предусматривающие:

- возможность получения открытых, общедоступных сведений;
- структура территориальных органов сохраняется в прежнем виде, усиливается их взаимодействие;
- возможность получения открытых, общедоступных сведений ГКН.

На 2-ом этапе планируется:

- упрощение процедур кадастрового учета и регистрации прав на недвижимое имущество;
- повышение эффективности и качества предоставления услуг;
- завершение объединения территориальных органов Росреестра (до 1 января 2011 г.)



Главная страница Интернет-портала Росреестра

Правительство Российской Федерации | Минэкономразвития России

**ФЕДЕРАЛЬНАЯ СЛУЖБА
ГОСУДАРСТВЕННОЙ РЕГИСТРАЦИИ,
КАДАСТРА И КАРТОГРАФИИ
РОСРЕЕСТР**

О Росреестре | Бланки и документы | Пресс-служба | Регистрация прав | Кадастровый учет | Картография | Саморегулируемые организации | Контакты

Саморегулируемые организации | Профессиональные участники рынка | Физические лица

Вы находитесь на: [Главной странице](#) →

[Главная](#) [Сайт](#) [RSS](#) [КПК-версия](#)

Региональная карта / Кадастровая карта

Сервис находится в разработке

Территориальные органы / Подведомственные организации

- регион -

Новости Росреестра

13.05.2010

Промышленная эксплуатация Интернет-портала государственных услуг, оказываемых Росреестром в электронном виде

На основании решения постоянно действующей рабочей группы по реализации плана перехода Росреестра на предоставление государственных услуг и исполнение государственных функций в электронном виде принята рекомендация о переводе интернет-портала государственных услуг, оказываемых Росреестром в электронном виде, в промышленную эксплуатацию

[далее](#)

11.05.2010

Международные курсы повышения квалификации «Оценка объектов недвижимости» в Тайване

[далее](#)

[Все новости](#) | [Подписка](#)

Поиск

Что искать:

Где искать:

Журнал «Вестник Росреестра»

[архив номеров](#) | [подписка](#)

Регистрация прав | Саморегулируемые организации | Кадастровый учет | Картография

→ Государственная регистрация прав на недвижимость | → Саморегулируемые организации | → Государственный земельный кадастр | → Геодезическая и картографическая деятельность

→ Государственная регистрация прав на недвижимость | → Перечень образовательных учреждений | → Кадастровая оценка объектов недвижимости | → Навигационная деятельность

<http://www.rosreestr.ru/>



Интерактивная кадастровая карта

Российская Федерация

- ФО № 1, Центральный федеральный округ
- ФО № 2, Северо-Западный федеральный округ
- ФО № 3, Южный федеральный округ
- ФО № 4, Приволжский федеральный округ
- ФО № 5, Уральский федеральный округ
- ФО № 6, Сибирский федеральный округ
- ФО № 7, Дальневосточный федеральный округ

Внимание! Раздел сайта функционирует в экспериментальном режиме

0 665,46 1330,92
kilometers

Размер карты (ширина) км

Российская Федерация

Государственная кадастровая оценка земель

[Кадастровая стоимость земельных участков](#)
[Сводная таблица по нормативным правовым актам](#)

Раздел сайта функционирует в экспериментальном режиме. В случае обнаружения различий между опубликованными сведениями о земельном участке и сведениями, указанными в выписке из ЕГРЗ, просим Вас оставить [уведомление](#).

<http://map.rosreestr.ru/ekon.rf/>



Портал услуг Росреестра

Опытная эксплуатация



Правительство Российской Федерации | Минэкономразвития России

ПОРТАЛ УСЛУГ
ФЕДЕРАЛЬНОЙ СЛУЖБЫ ГОСУДАРСТВЕННОЙ
РЕГИСТРАЦИИ, КАДАСТРА И КАРТОГРАФИИ



🏠 / Офисы и приемные

Войти

Поиск по portalу:

🔍 Найти

Быстрый доступ

[Предоставляемые услуги](#)

[Офисы и приемные](#)

[События](#)

[Постановка объектов на кадастровый учет](#)

[Новости портала](#)

Услуги

➤ [Справочная информация по объектам недвижимости в режиме online](#)

➤ [Запрос о предоставлении сведений ГКН](#)

➤ [Проверка статуса запроса](#)

➤ [Постановка объектов на кадастровый учет](#)

➤ [Публичная кадастровая карта](#)

➤ [Предоставление сведений о кадастровых объектах](#)

Офисы и приемные

Поиск: [🔍 Найти](#)

Регионы

Субъект:

Населенный пункт:

Район:

Только офисы с камерами

[Показать офисы »](#)

Обращаем Ваше внимание, что Центральный аппарат управления не производит прием граждан!

Всего офисов: 41 | Показаны с 1 по 10


Страницы: [⏪](#) [⏩](#) [1](#) | [2](#) | [3](#) | [4](#) | [5](#) [⏭](#) [⏮](#) [⏰](#)

Наименование	Наименование отдела	Адрес	Телефон
77 Управление Федеральной службы Государственной регистрации, кадастра и картографии по Москве	Отдел регистрации прав на недвижимость по ВАО	107113, Москва, Сокольнический вал	
77 Управление Росреестра по Москве	Отдел выдачи информации о зарегистрированных правах	115280, г. Москва, 2-й Автозаводский проезд, 5	(495) 710-32-73
77 Управление Росреестра по Москве	Отдел регистрации арестов	115191, г. Москва, Б. Тульская, 15	(495) 957-69-89, 957-69-59, 957-68-70
77 Управление Росреестра по Москве	Отдел регистрации прав юридических лиц и крупных правообладателей	117535, г. Москва, Варшавское шоссе, 152	
60 Управление Роснедвижимости по Московской области	Центральный аппарат Управления Роснедвижимости по Московской области	107140, г. Москва, Верхняя Красносельская, 7	(499) 264-43-32
	Отдел регистрации прав на недвижимость по ЮАО	115280, г. Москва, Восточная, 2	(495) 677-08-90

<https://portal.rosreestr.ru/>



Публичная кадастровая карта

 ПОРТАЛ ГОСУСЛУГ
ПУБЛИЧНАЯ КАДАСТРОВАЯ КАРТА

Земельные участки Башкирского, Иркутского, Калининградского, Калужского, Кемеровского, Кировского, Краснодарского, Красноярского, Московского областного, Нижегородского, Ростовского, Татарского, Тверского, Усть-Ордынского кадастровых округов. Общее количество участков: 17 221 075. [Справка](#)


Поиск земельного участка

Введите кадастровый номер:
Например: 61:6:10104:12 или 61:6 или 61:6:*

[Расширенный поиск](#)

Информация

Карта



3000 километров

Версия: <http://maps.rosreestr.ru/portal/>

© Росреестр, 2010 | Соглашение об использовании



Справочная информация по объектам недвижимости в режиме online

🏠 / Справочная информация по объектам недвижимости в режиме online Войти

Поиск по portalу:

Быстрый доступ

- [Предоставляемые услуги](#)
- [Офисы и приемные](#)
- [События](#)
- [Постановка объектов на кадастровый учет](#)
- [Новости портала](#)

Услуги

- › [Справочная информация по объектам недвижимости в режиме online](#)
- › [Запрос о предоставлении сведений ГКН](#)
- › [Проверка статуса запроса](#)
- › [Постановка объектов на кадастровый учет](#)
- › [Публичная кадастровая карта](#)
- › [Предварительная подготовка данных для регистрации прав на недвижимое имущество](#)
- › [Интернет-приемная](#)

Информационные разделы

- › [О Портале](#)
- › [Частые вопросы](#)

Справочная информация по объектам недвижимости в режиме online

Поиск объектов недвижимости

Поиск осуществляется по одному из трех критериев: кадастровому номеру, условному номеру или адресу
В полях кадастровый номер, условный номер, улица, дом и квартира, начиная со второго символа, для поиска может использоваться символ ""

Кадастровый номер:
(может быть указано несколько номеров, для разделения записей при вводе используйте ";")

Условный номер:
(может быть указано несколько номеров, для разделения записей при вводе используйте ";")

Адрес:

Субъект:

Район:

Населенный пункт:

Улица:

Номер дома:

Номер квартиры:

Введите текст с картинки:

<https://portal.rosreestr.ru/>



Предоставление сведений из ЕГРП и ГКН

Быстрый доступ

- [Предоставляемые услуги](#)
- [Офисы и приемные](#)
- [События](#)
- [Постановка объектов на кадастровый учет](#)
- [Новости портала](#)

Услуги

- [Справочная информация по объектам недвижимости в режиме online](#)
- [Запрос о предоставлении сведений ГКН](#)
- [Проверка статуса запроса](#)
- [Постановка объектов на кадастровый учет](#)
- [Публичная кадастровая карта](#)
- [Предварительная подготовка данных для регистрации прав на недвижимое имущество](#)
- [Интернет-приемная](#)

Информационные разделы

- [О Росреестре](#)
- [Часто задаваемые вопросы](#)
- [Нормативные документы](#)
- [Офисы и приемные](#)
- [Предоставляемые услуги](#)
- [Поддержка клиентов](#)

Предоставляемые услуги

- [Справочная информация по объектам недвижимости в режиме online](#)
- [Предоставление сведений, содержащихся в государственном кадастре недвижимости](#)
- [Публичная кадастровая карта](#)
- [Предоставление сведений из ЕГРП](#)
- [Постановка на государственный кадастровый учет земельных участков](#)

Предоставление сведений из ЕГРП

Получатели услуги

Юридические лица

Представитель юридического лица предоставляет документы, подтверждающие регистрацию данного юридического лица и полномочия представителя. Доверенность от имени организации выдается за подписью ее руководителя или иного лица, уполномоченного на это ее учредительными документами, с приложением печати этой организации.

Физические лица

Физические лица вправе обратиться за получением услуги лично либо через представителя, который предоставляет нотариально удостоверенную доверенность, если иное не установлено законодательством Российской Федерации. Законные представители малолетних в возрасте до 14 лет (родители или опекуны) представляют свидетельство о рождении малолетнего. Законные представители недееспособных (опекуны) представляют документ о назначении их опекунами.

За услугой можно обратиться

- Через законного представителя
- Лично

Постоянный адрес:

<https://portal.rosreestr.ru/>



Просмотр изображений с камер видеонаблюдения

События

Постановка объектов на кадастровый учет

Новости портала

Услуги

- > [Справочная информация по объектам недвижимости в режиме online](#)
- > [Запрос о предоставлении сведений ГКН](#)
- > [Проверка статуса запроса](#)
- > [Постановка объектов на кадастровый учет](#)
- > [Публичная кадастровая карта](#)
- > [Предварительная подготовка данных для регистрации прав на недвижимое имущество](#)
- > [Интернет-приемная](#)

Информационные разделы

- > [О Росреестре](#)
- > [Часто задаваемые вопросы](#)
- > [Нормативные документы](#)
- > [Офисы и приемные](#)
- > [Предоставляемые услуги](#)
- > [Полезная информация](#)
- > [Поиск по portalу](#)
- > [Новости и события](#)
- > [Опросы](#)
- > [Карта сайта](#)
- > [Камеры видеонаблюдения](#)
- > [Обслуживаемые регионы](#)

Наименование: 77 Управление Росреестра по Москве

Наименование отдела: Отдел регистрации прав на недвижимость по СЗАО

Тип: Отдел

Адрес: 123154 , г. Москва , ул. Народного Ополчения, 33

Обслуживаемая территория: Москва

ФИО исполнителя: Аверьянов А. А. + 7(495) 957-6840

Телефон для справок: (495) 494-65-30

Телефон автоинформатора: (495) 957-6957


E-mail: 77_cpr@rosregistr.ru

График приема: Прием и выдача: понедельник, среда, пятница суббота с 9:00 до 13:00, вторник, четверг с 14:00 до 19:00


Перечень гос. функций: Государственная регистрация прав и сделок на объекты жилого фонда, выдача информации из ЕГРП по жилому фонду

Код ОКТМО: 45 371 000

Камеры on-line



Зал приема 1
(обновится через 0 02 обновить)



Зал приема 2
(обновится через 0 02 обновить)

Банковские реквизиты

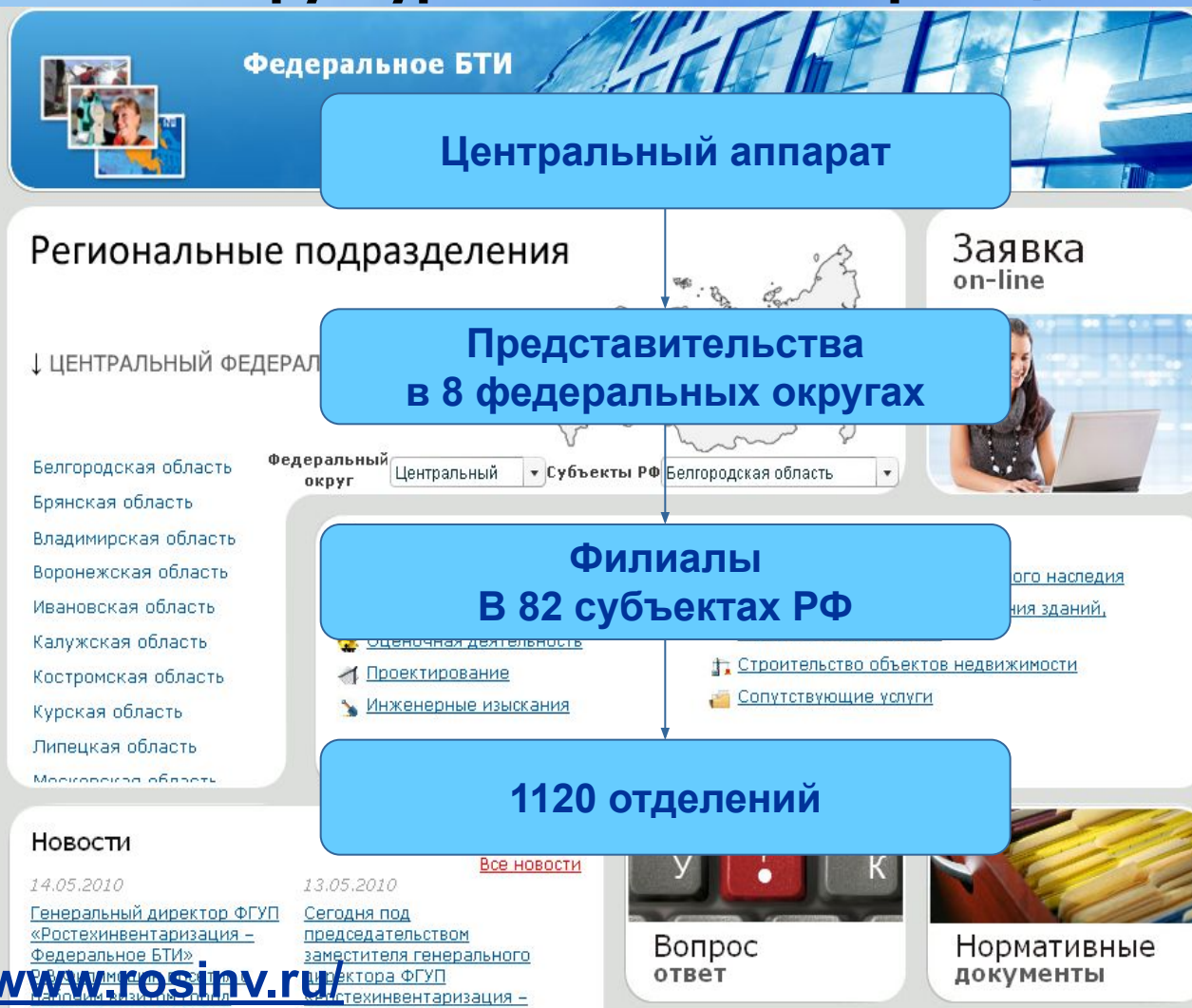
Дополнительно

[Вернуться к списку офисов](#)

<https://portal.rosreestr.ru/>

Главная страница Интернет-портала Федерального БТИ

Структура Ростехинвентаризации



Главная страница Интернет-портала БТИ г. Москвы

Основные функции БТИ г. Москвы

О МосгорБТИ

Структура

Услуги

Документы

Контакты

Главная

Территориальные БТИ

- Центральное БТИ
- Южное БТИ
- Северное БТИ
- Восточное БТИ
- Западное БТИ №1
- Западное БТИ №2
- Западное БТИ №3
- Северо-Восточное БТИ
- Северо-Западное БТИ
- Юго-Восточное БТИ
- Юго-Западное БТИ
- Юго-Западное БТИ
- Зеленоградское БТИ

- технический учет зданий,
- оценка их инвентаризационной стоимости,
- адресной регистрации,
- ведение статистики жилищного фонда столицы,
- перепланировках отдельных частей здания.

Московское городское бюро технической инвентаризации, БТИ

Московское Городское Бюро Технической Инвентаризации, БТИ города Москвы – это ГУП г. Москвы, занимающееся учетом, хранением и сбором технической информации о недвижимости в Москве. Для каждого округа есть свое подразделение БТИ - ТБТИ. В архивах БТИ хранятся сведения на более чем 126 тыс. объектов недвижимости в городе Москве.

Основная деятельность БТИ города Москвы, это технический учет зданий, оценка их инвентаризационной стоимости, адресной регистрации.

Территориальные БТИ занимаются предоставлением технической документации юридическим и физическим лицам, выдачей копий технических паспортов, кадастровых паспортов, выписок из Единого государственного реестра недвижимости.

СРОЧНОЕ получение справок БТИ. Тел. 542-07-50

Перепланировка. Согласование перепланировки квартир и нежилых помещений в Москве

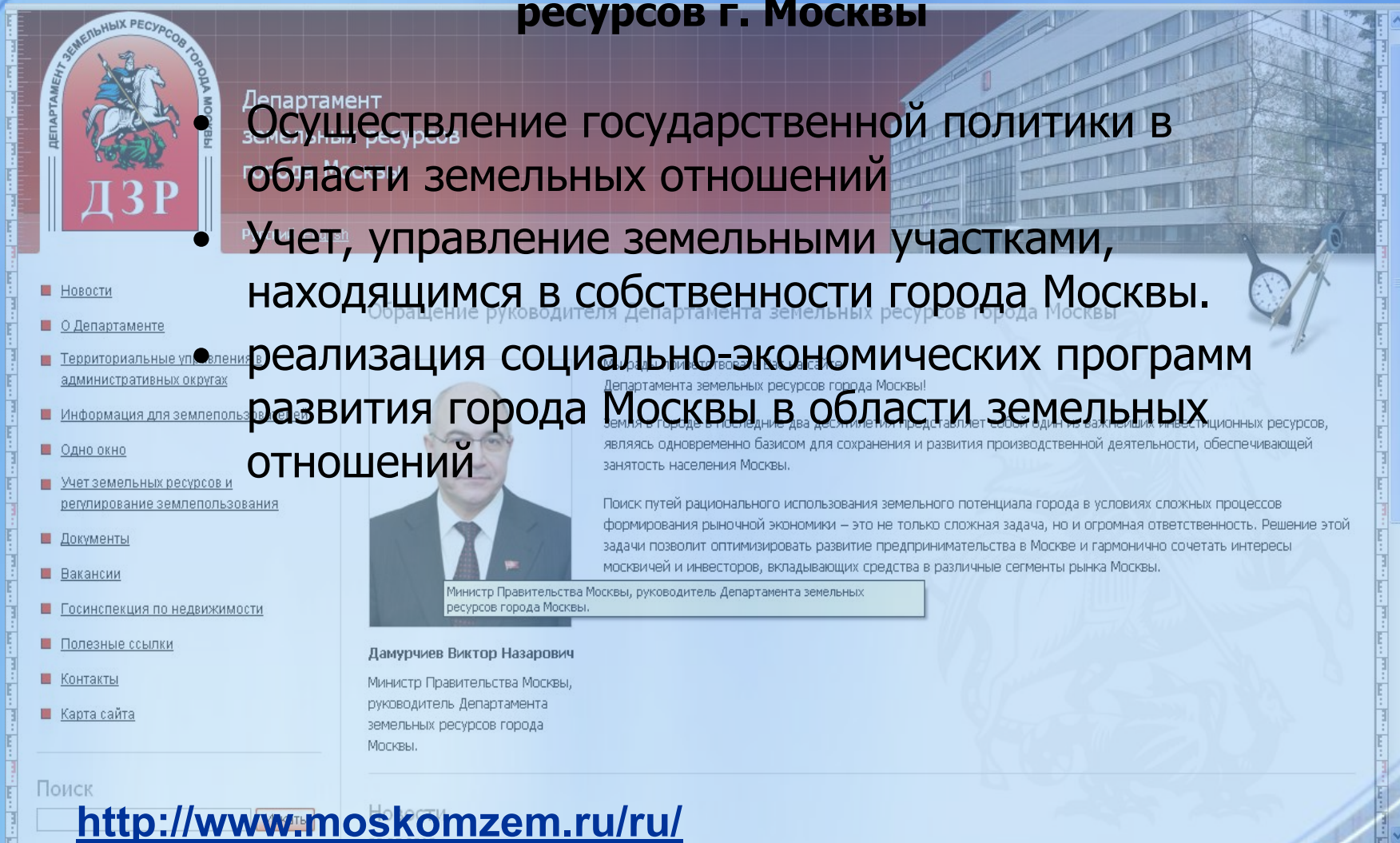
ВЫБРАТЬ СВОЙ ОКРУГ:



<http://www.tbti.ru/>

Главная страница Интернет-портала Департамента земельных ресурсов г. Москвы

Основные функции Департамента земельных ресурсов г. Москвы



Департамент земельных ресурсов города Москвы

ДЗР

- Новости
- О Департаменте
- Территориальные управления в административных округах
- Информация для землепользователей
- Одно окно
- Учет земельных ресурсов и регулирование землепользования
- Документы
- Вакансии
- Госинспекция по недвижимости
- Полезные ссылки
- Контакты
- Карта сайта

Поиск

<http://www.moskoczem.ru/ru/>

Осуществление государственной политики в области земельных отношений

Учет, управление земельными участками, находящимся в собственности города Москвы.

реализация социально-экономических программ развития города Москвы в области земельных отношений

Обращение руководителя департамента земельных ресурсов города Москвы

Министр Правительства Москвы, руководитель Департамента земельных ресурсов города Москвы.

Министр Правительства Москвы, руководитель Департамента земельных ресурсов города Москвы.

Министр Правительства Москвы, руководитель Департамента земельных ресурсов города Москвы.

Итоги работы Росреестра за 2009 год

За 2009 год Росреестр провел:

- 6778 процедур по размещению заказов на общую сумму без малого **18 978 086 тысяч рублей,**
- в том числе в рамках реализации федеральных целевых программ Росреестр заключил 65 контрактов общей стоимостью **6 438 712 тысяч рублей.**