

Цель урока:

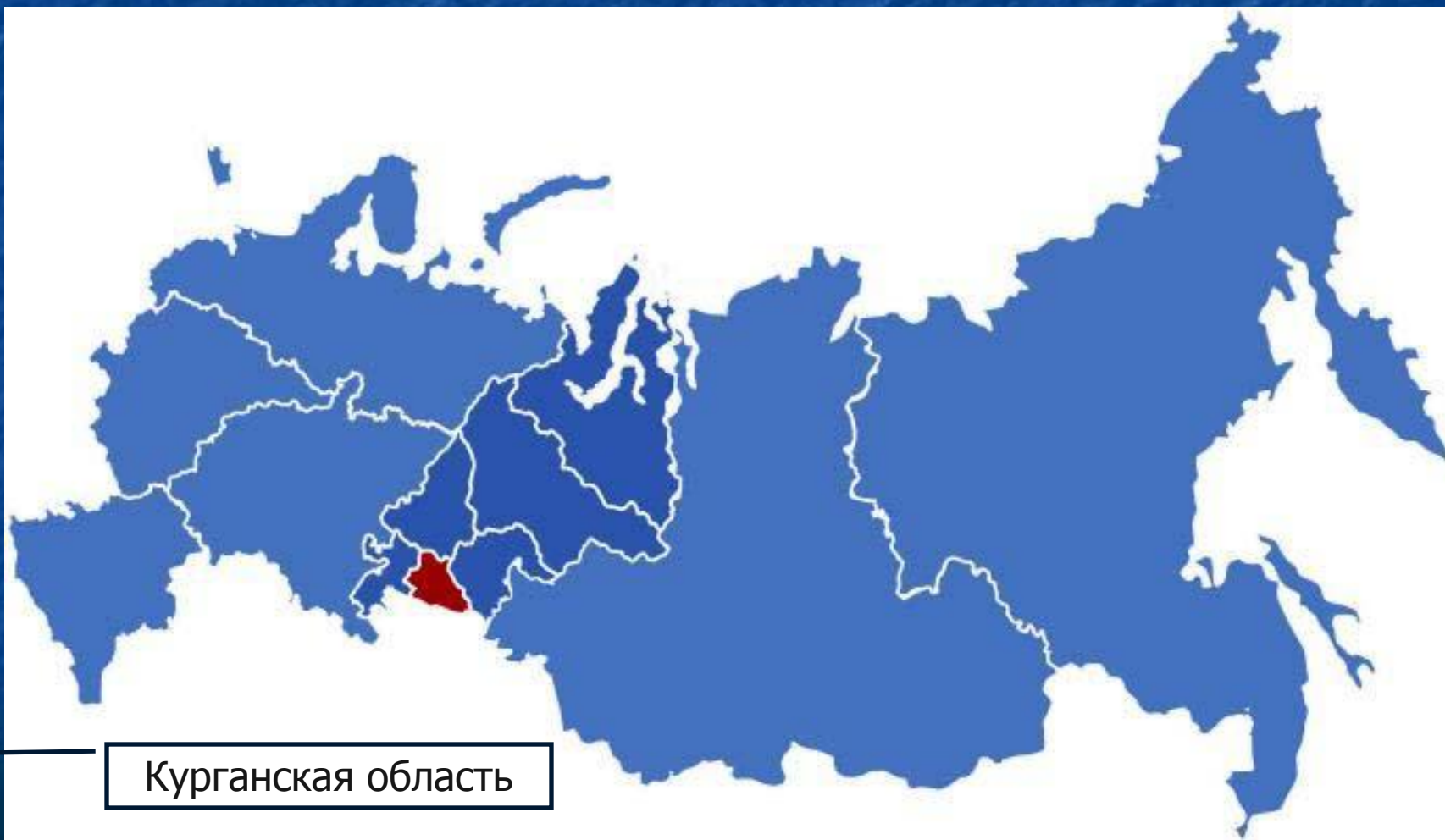
Изучить особенности
географического положения
Курганской области

Немного из истории...

Курганская область – самая молодая область на Урале.

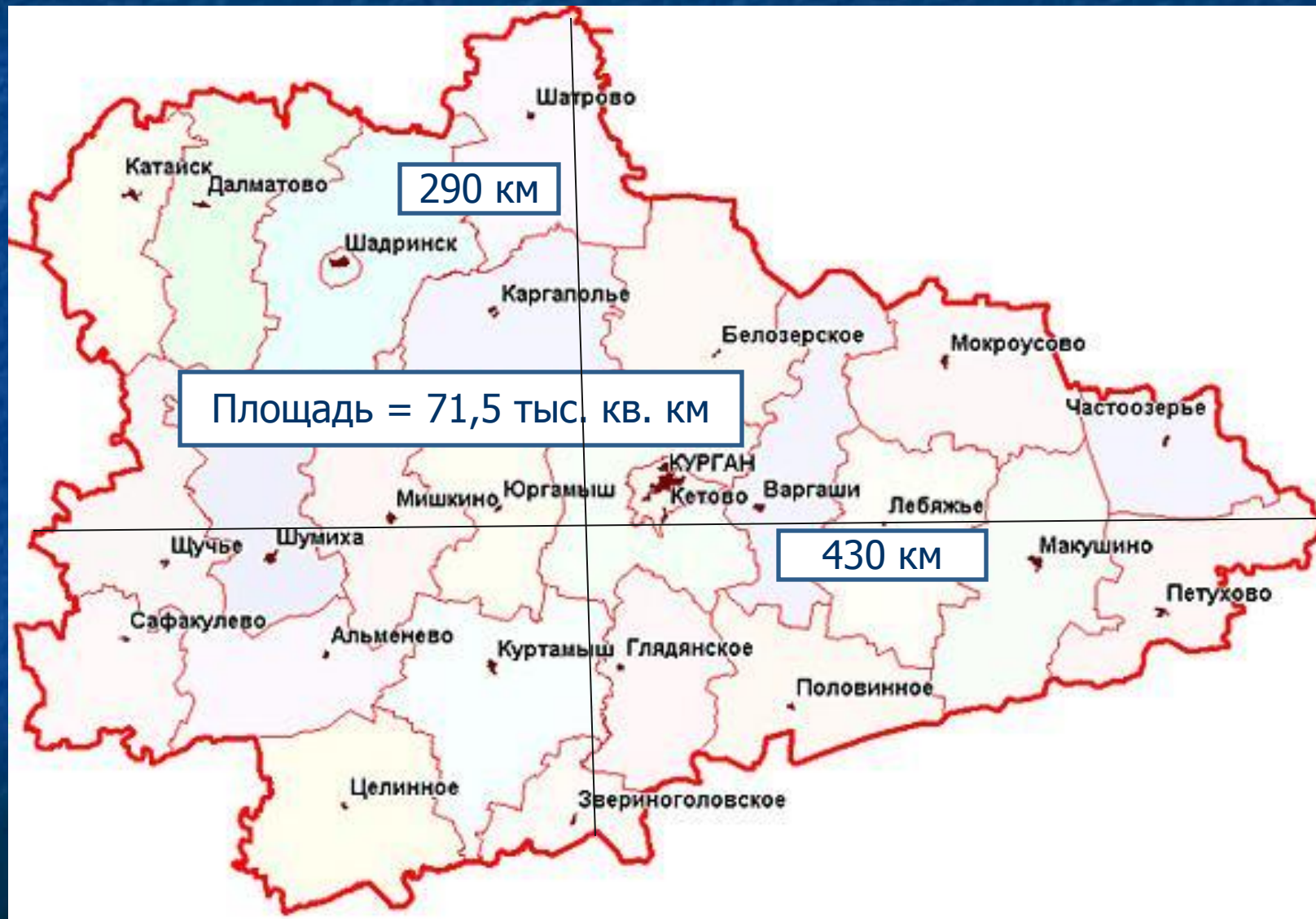
Образовалась 6 февраля 1943 года.

Положение области на карте России



Курганская область

Курганская область



Животный мир области.







С помощью физической карты России определим:

- расстояние от г. Курган до городов Москва, Санкт-Петербург, Мурманск, Владивосток.

С помощью физической карты Курганской области давайте определим:

- протяженность Курганской области в градусах с запада на восток, с севера на юг.

- географические координаты г. Кургана.

-  В каком регионе мы живем?
-  Нужно ли изучать географию своего края? Зачем?
-  Что нового вы сегодня узнали на уроке?
-  Вам понравился урок?

Домашнее задание

- Составить кроссворд по теме «Курганская область»
- Составить презентацию или приготовить сообщение на тему «Курганская область – моя Родина»

Зауралье мое, Зауралье!
Где, в каком бы я не был краю,
Но с твоей неоглядною далью
Не разрознить мне душу свою.
Вся близка и мила мне Россия,
Но не где-то, а именно тут
Я увидел и небо впервые
И как птицы по небу плывут...

А.М. Пляхин