

GPS-навигаторы

GARMIN®
eTrex Venture Cx



ОСНОВНЫЕ ВОЗМОЖНОСТИ

- Определение текущего местоположения и продвижения во время навигации;
- Метки на карте своего местоположения и сохранение в виде путевой точки;
- Выбор пункта назначения и движение к нему по маршруту, показанному на карте;
- Настройка страницы карты в соответствии с требованиями пользователя.



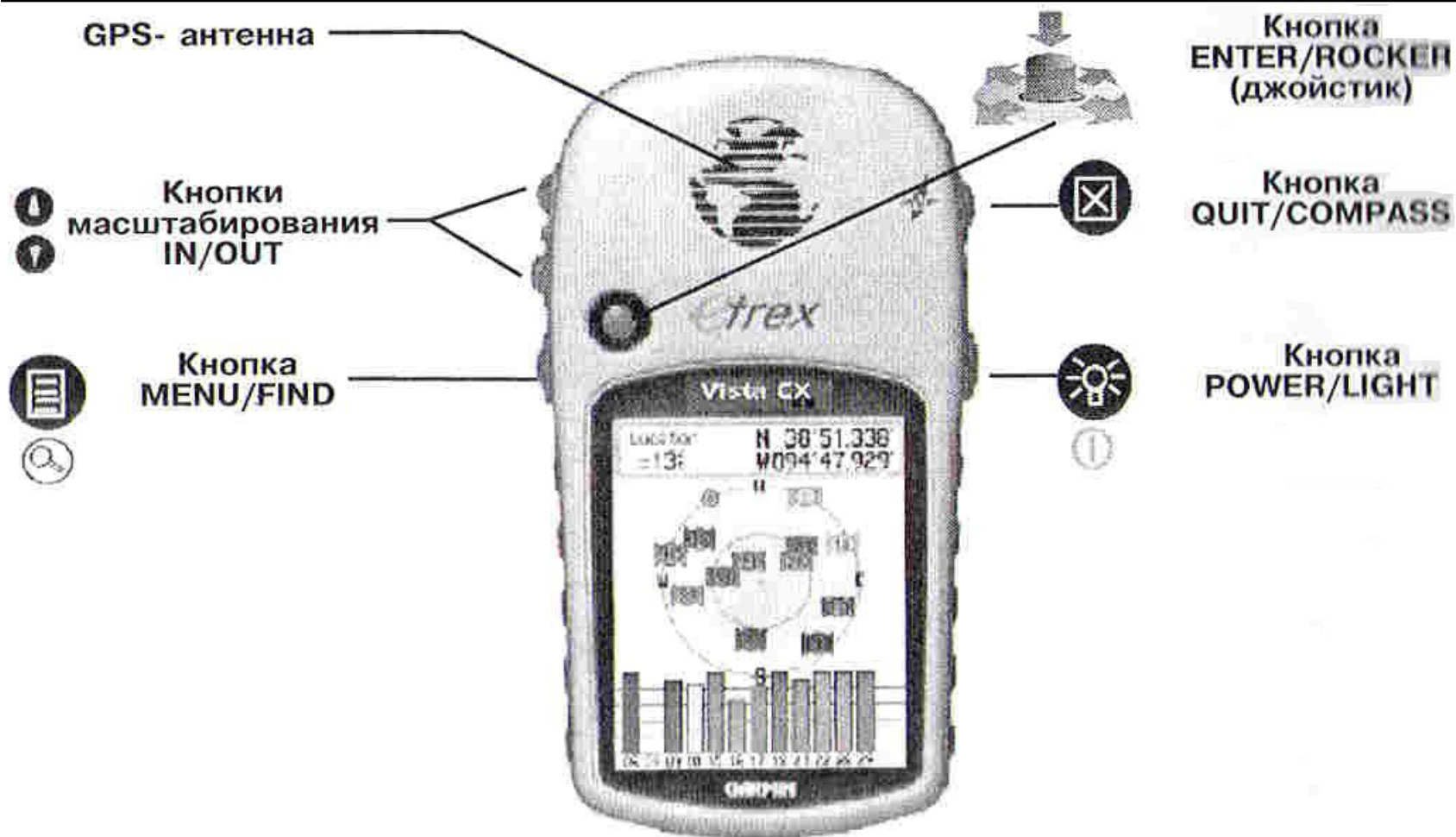
Дополнительные функции

- Функция WAAS – повышает точность GPS-приемника до 3 метров в течение 95% времени.
- Встроенный компас .
- Альтиметр – позволяет определить высоту; эта функция может быть полезна при поиске тайников, для которых указана высота.
- Электронные карты – использование загружаемых карт облегчает навигацию.
- Внешняя антенна – используется под густыми кронами деревьев или в ущельях.

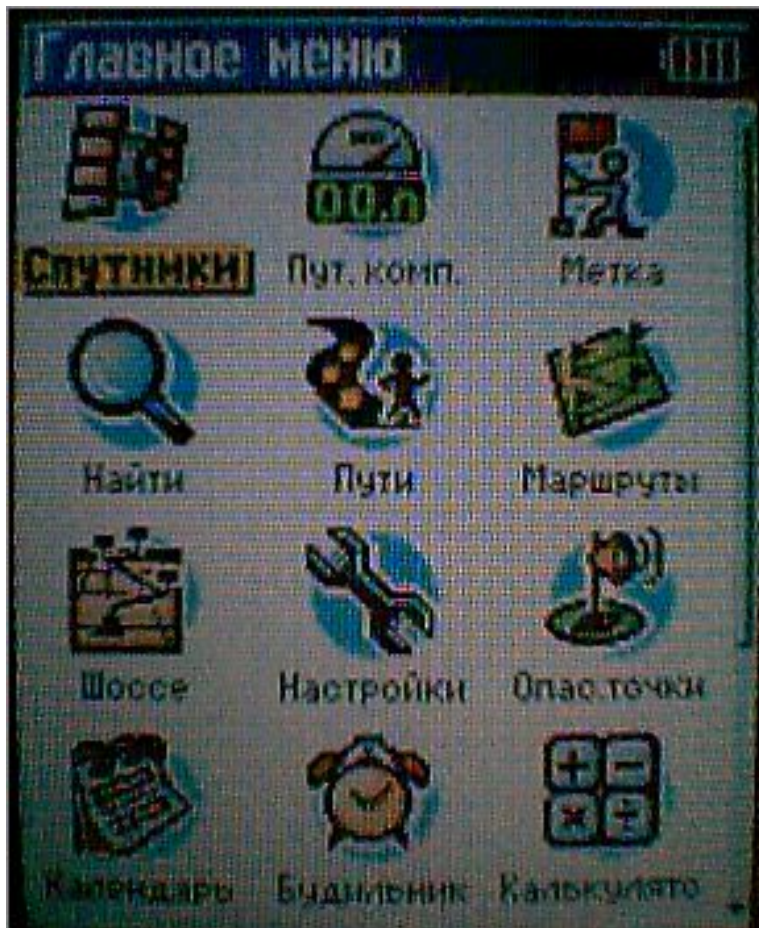
При выборе GPS-навигатора для геокешинга

- Малый вес и компактность – удобство переноски (обратить внимание на приборы, крепящиеся на запястье, как часы).
- Водонепроницаемость – некоторые тайники могут быть расположены около водоемов или даже под водой.
- Долгий срок службы батарей
- Количество сохраняемых путевых точек – чем больше память, тем большее количество координат тайников можно сохранить.
- Читаемость экрана – прибор должен обеспечивать хорошую читаемость и днем, и ночью.

Функции кнопок

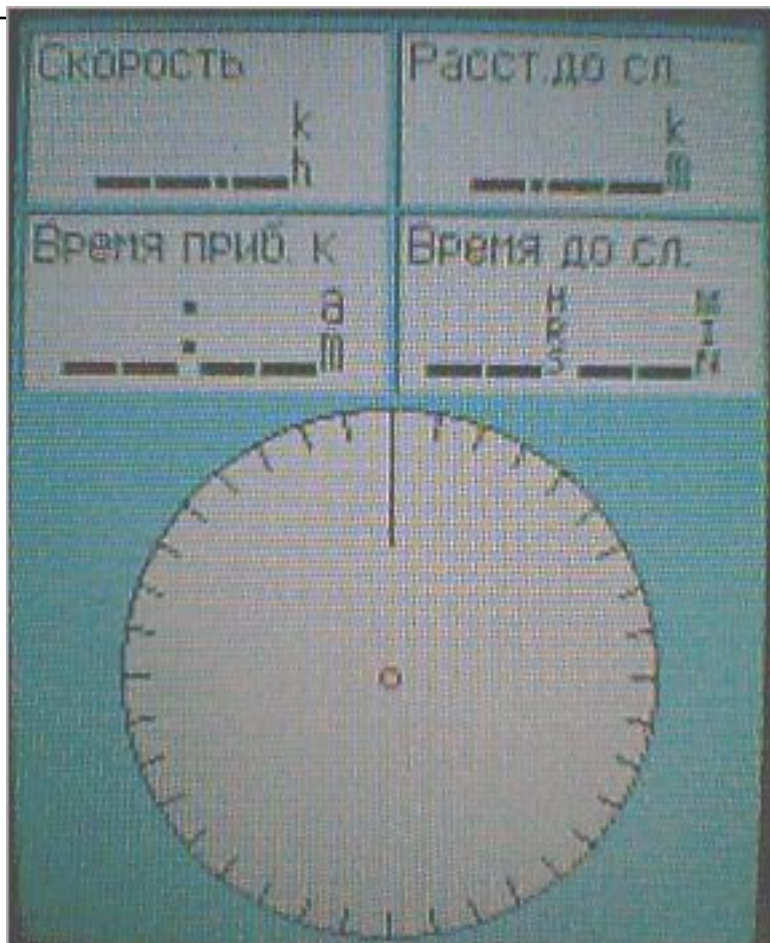


Основные страницы

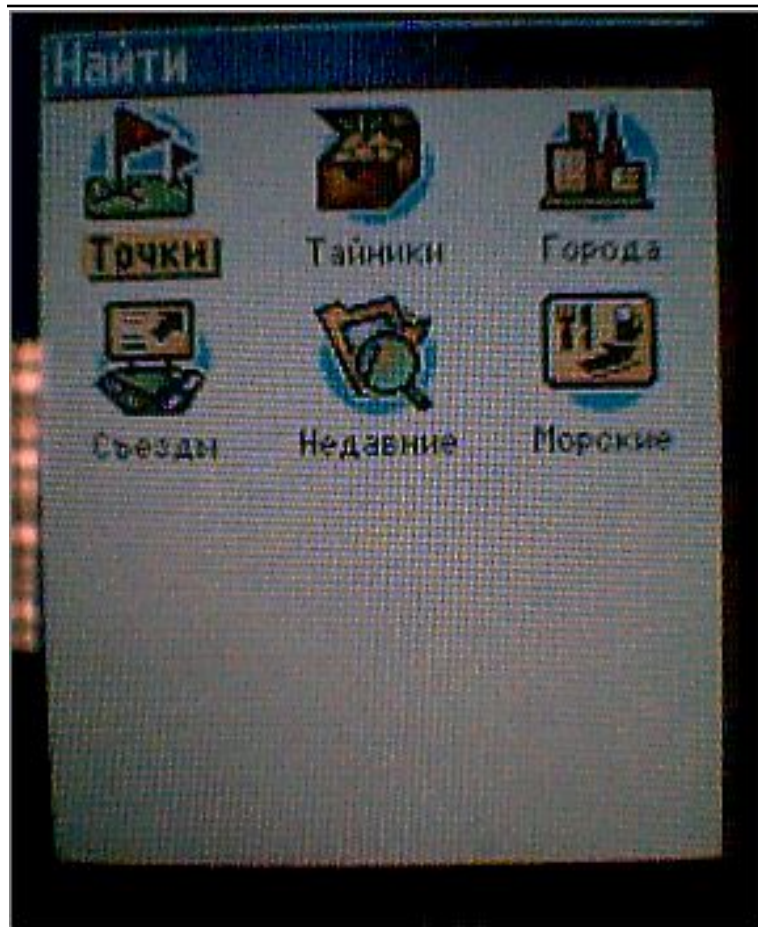


- Главное меню

Основные страницы



Основные страницы



Основные страницы

Обозначить точку

 010

Заметки

20-JUN-07 12:42:38AM

Коорд

N 57°45.889'
E 040°57.067'

Высота

-----m

От указателя

N 1m

Средн. Карта OK

Основные страницы

