Характерные особенности новой версии АИС «РЕГОСС»:

- Изменения в модуле «Имущество»;
- Новый модуль «Запрос»;
- Модуль «Обмен»;
- Модуль «Справочники»

ГеоСервис

Ваш путь к процветанию
и развитию бизнеса!

Краткий перечень выполненных работ по доработке АИС «РЕГОСС Имущество», в соответствие с требованиями законодательных актов принятых в период с 01.01.2007 по 01.12.2011 годы.

Описание этих работ: http://regoss.ru/update/changelog/

Введена возможность указания индивидуальной даты баланса, определяющей момент расчета балансовой и остаточной стоимостей объекта балансодержателя

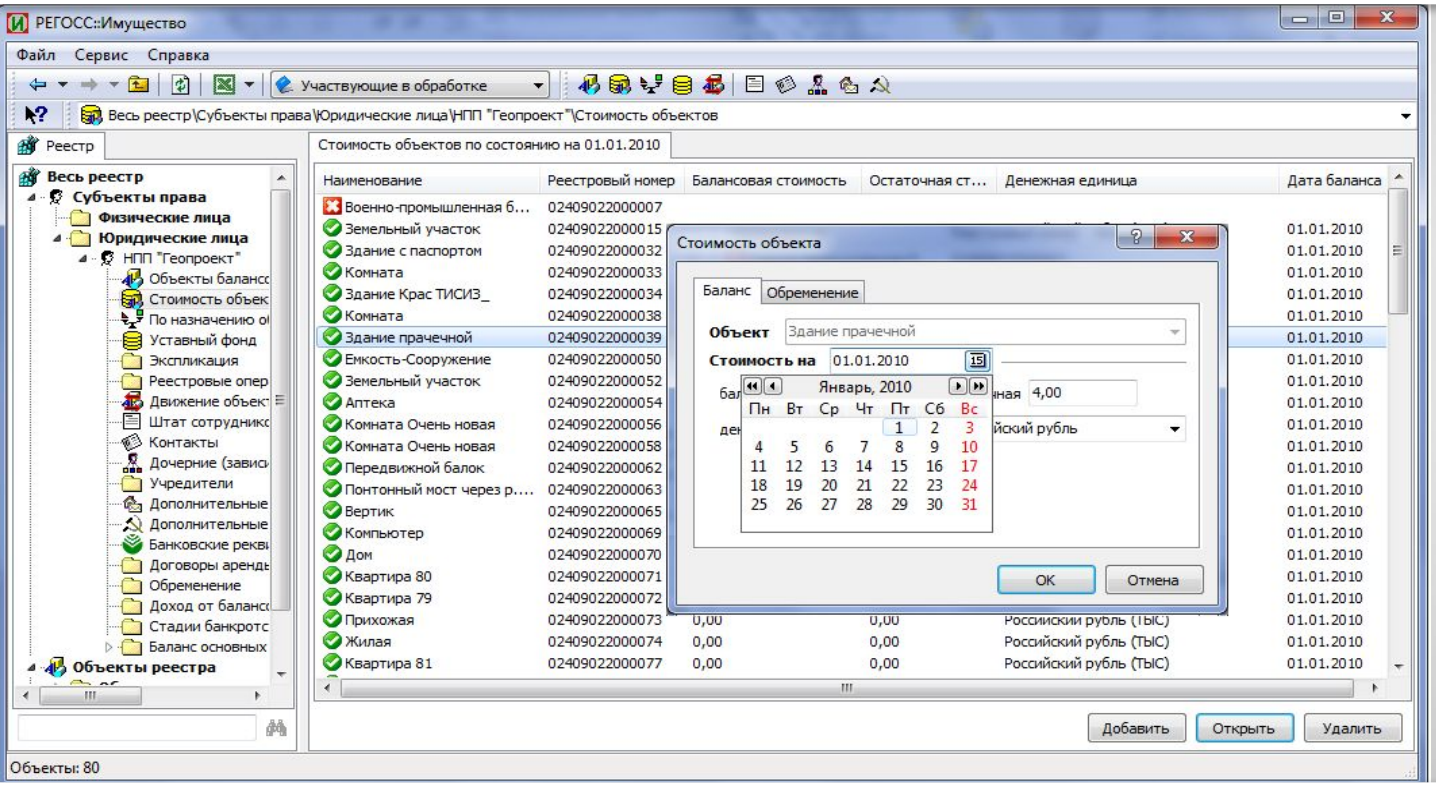

ГЛАВНАЯ

ДАЛЕЕ

Изменение порядка указания даты баланса обусловлено требованиями статьи 94 приказ Министерства Финансов РФ от 1 декабря 2010 г. № 157н «Об утверждении единого плана счетов бухгалтерского учета для органов государственной власти (государственных органов), органов местного самоуправления, органов управления государственными внебюджетными фондами, государственных академических наук, государственных (муниципальных) учреждений и инструкции по его применению»

ГеоСервис

Ваш путь к процветанию
и развитию бизнеса!

Изменен порядок отображения кадастровых номеров объектов недвижимости

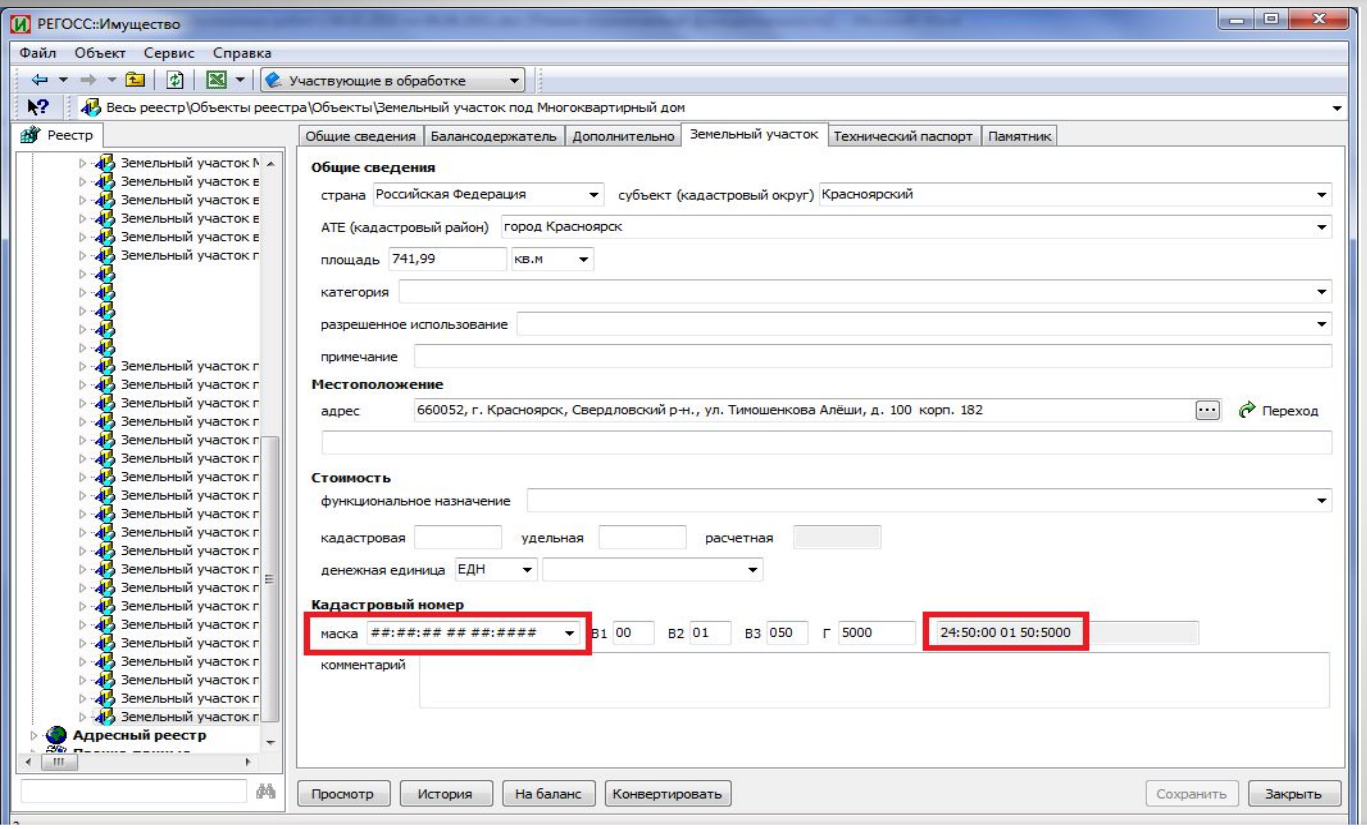

ГЛАВНАЯ

ДАЛЕЕ

НАЗАД

Теперь в формах и отчетах кадастровый номер отображается в соответствии с заданной маской. шаблоном.

Так если для кадастрового номера (24:41:8 1 17:153) указана маска «##:##:## ## ###:####», то этот номер будет отображаться с семизначным номером кадастрового квартала и пробелами(24:41:08 01 017:0153), разделяющими группы цифр , если же для этого же номера выбрана маска «##:##:######:####», то этот же

ГеоСервис

Ваш путь к процветанию и развитию бизнеса!

Изменен внешний вид и порядок отображения карточки редактирования данных о правообладателе (балансодержателе)

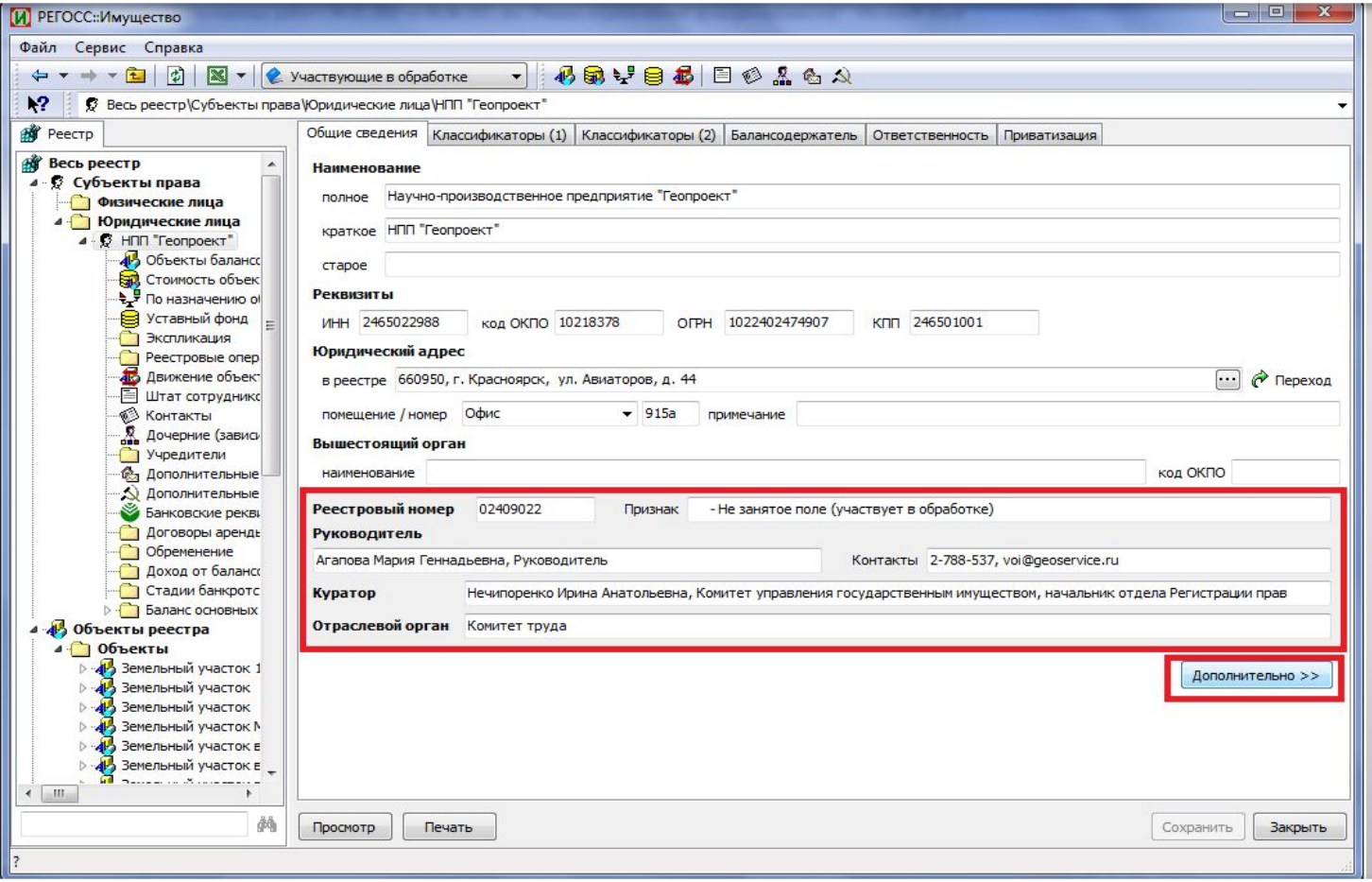

ГЛАВНАЯ

ДАЛЕЕ

НАЗАД

Для наглядности в форму добавили информационные поля, А редко используемые скрыли в подраздел , который открывается кнопкой «Дополнительно»

ГеоСервис

Ваш путь к процветанию
и развитию бизнеса!

Создан механизм управления отображением поисковых форм юридических лиц

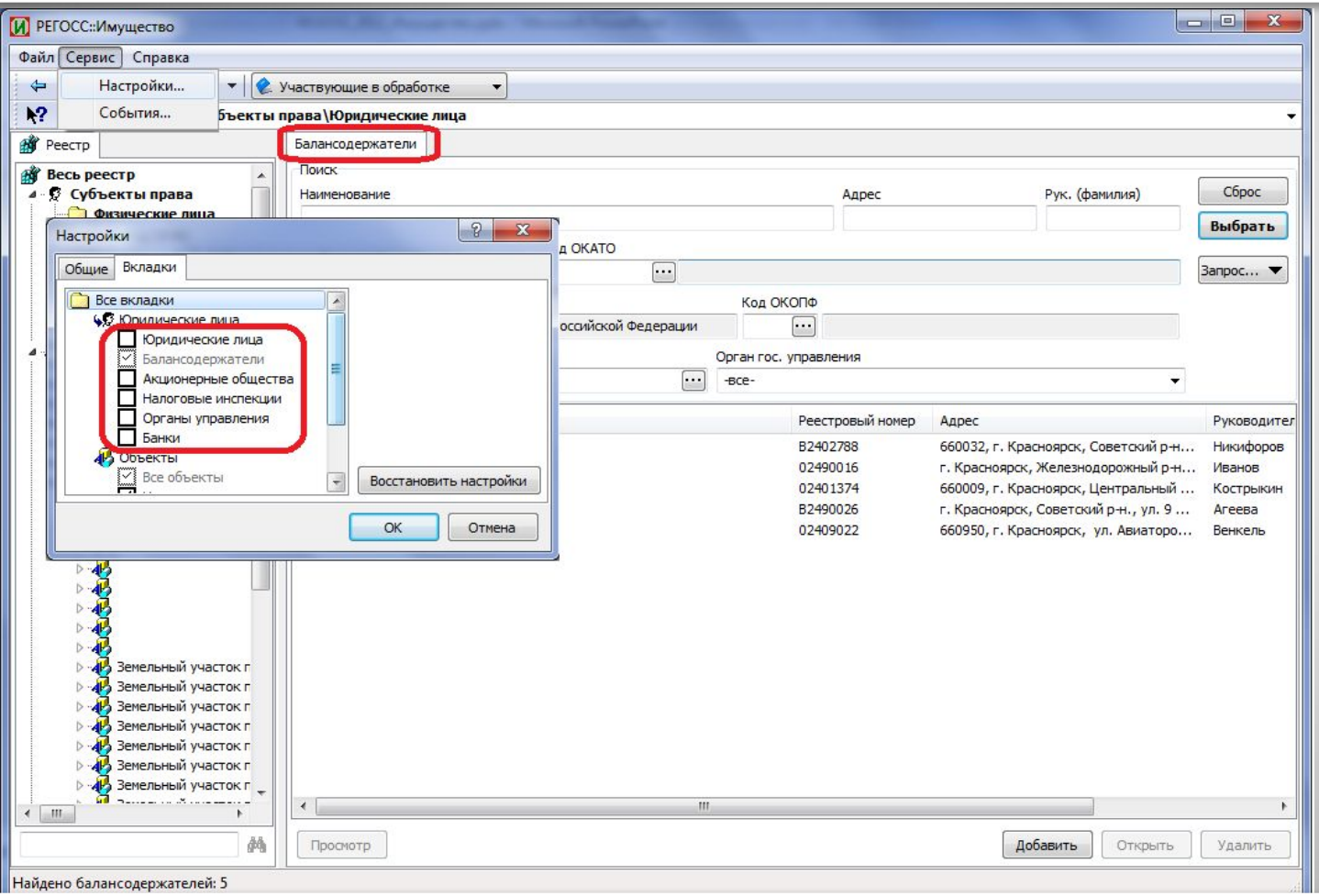

ГЛАВНАЯ

ДАЛЕЕ

НАЗАД

Теперь на экране будут отображаться только те поисковые формы, с которыми вы работаете

ГеоСервис

Ваш путь к процветанию
и развитию бизнеса!

Создан новая вкладка для работы с банками

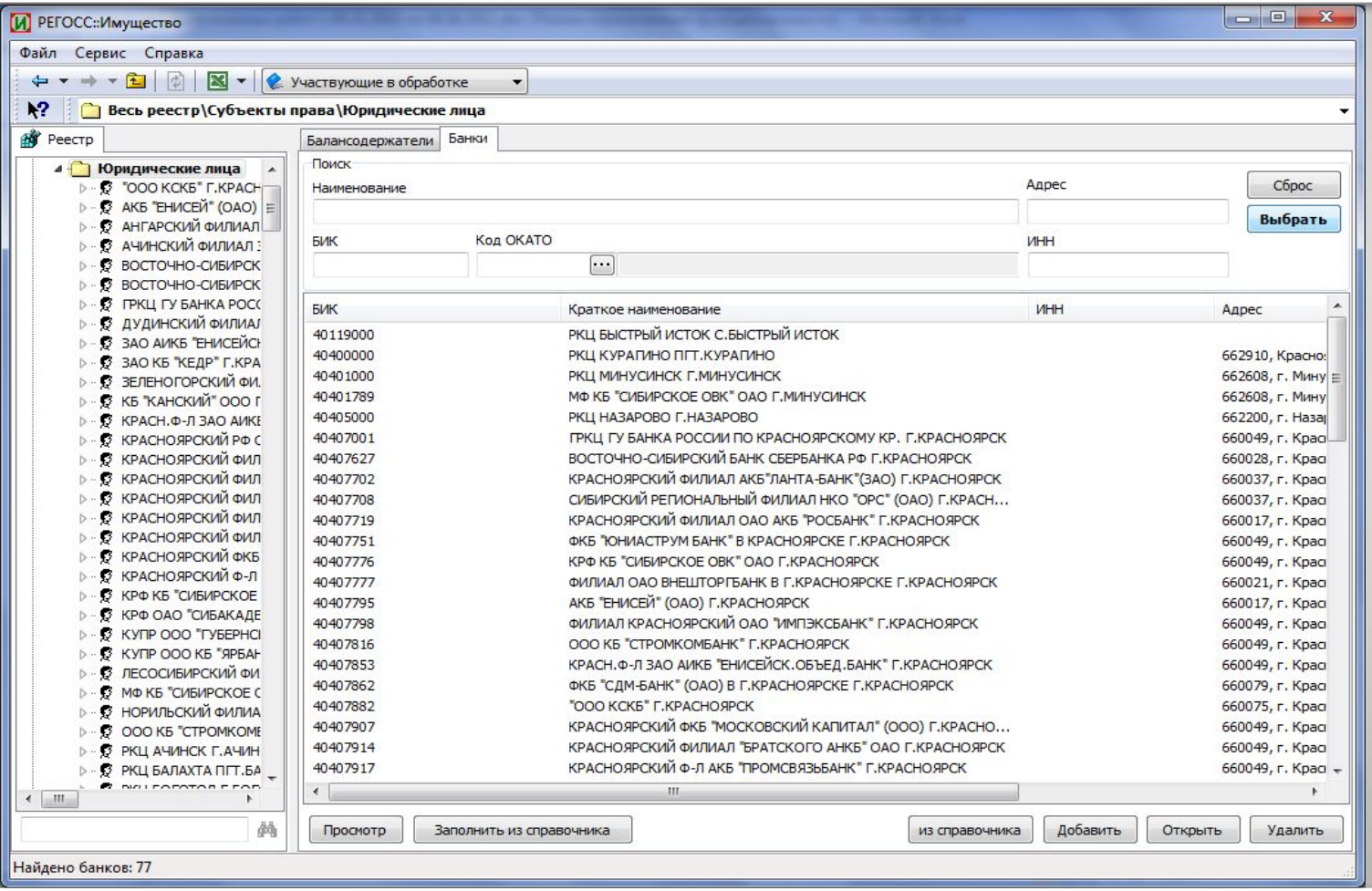

ГЛАВНАЯ

ДАЛЕЕ

НАЗАД

Теперь можно самостоятельно добавлять новые записи о банках, а в записях о правообладателях (балансодержателях, арендодателях, арендаторах) указывать их банковские реквизиты

Создан механизм управления отображением поисковых форм объектов

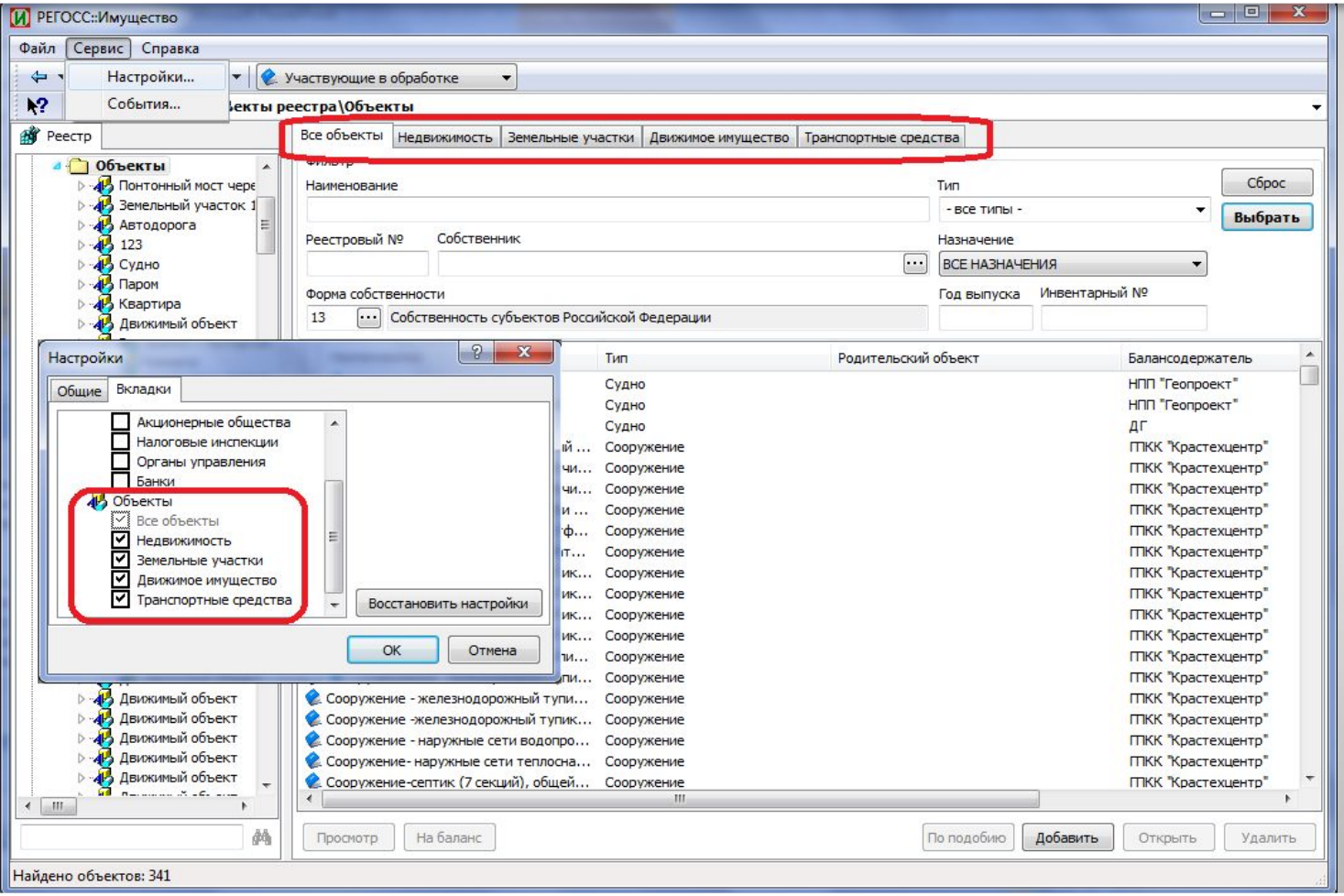

ГЛАВНАЯ

ДАЛЕЕ

НАЗАД

Теперь на экране будут отображаться только те поисковые формы, с которыми вы работаете

ГеоСервис

Ваш путь к процветанию
и развитию бизнеса!

Расширены поисковые возможности выбора объектов реестра

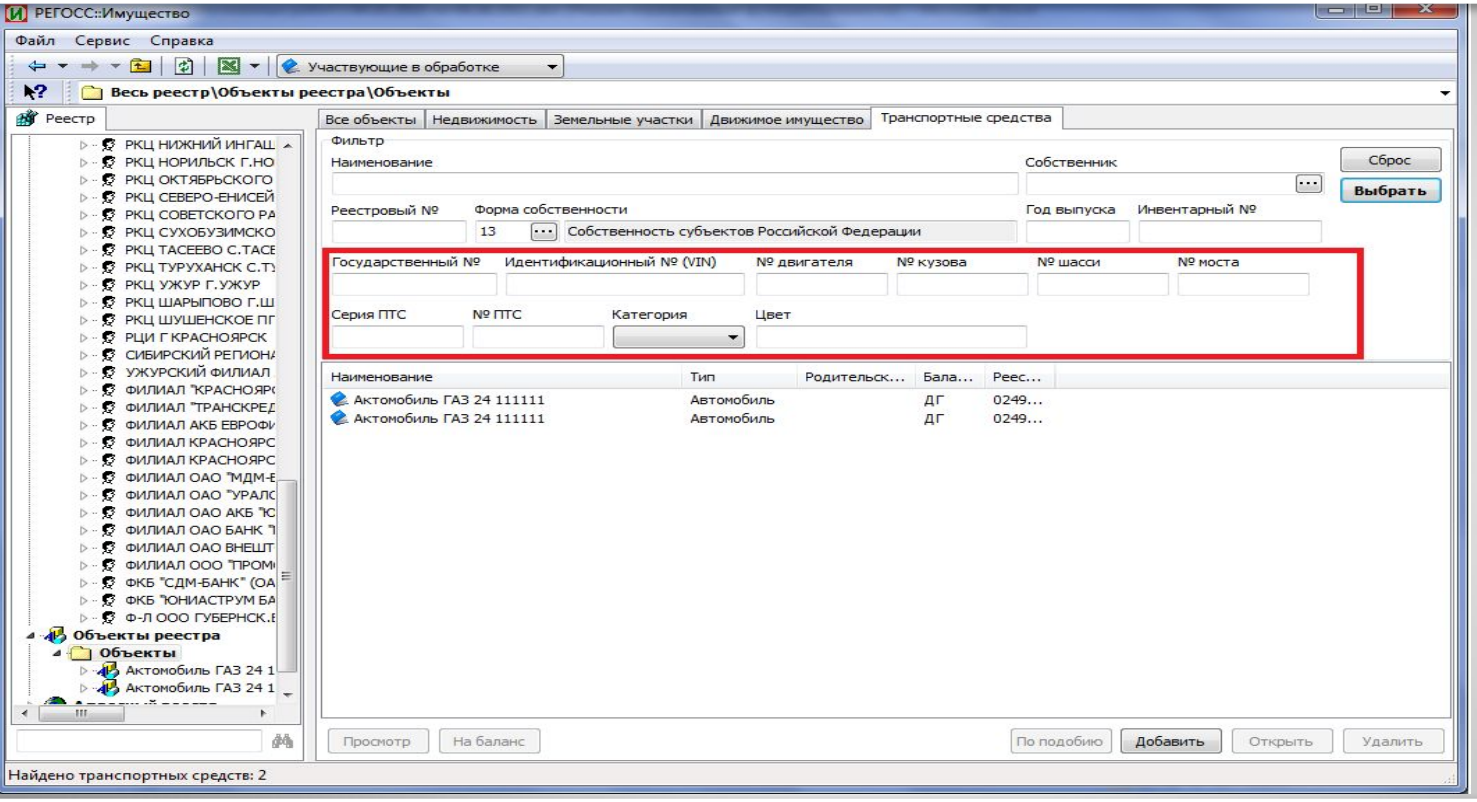

ГЛАВНАЯ

ДАЛЕЕ

НАЗАД

Эти изменения коснулись вкладок:

- «Земельные участки» ;
- «Все объекты» ;
- «Движимое имущество» ;
- «Транспортные средства»

ГеоСервис

Ваш путь к процветанию
и развитию бизнеса!

Изменен внешний вид и порядок отображения карточек редактирования данных о объектах реестра различных типов

РЕГОСС::Имущество

Файл Объект Сервис Справка

Участвующие в обработке

Весь реестр\Объекты реестра\Объекты\Нежилое помещение №9 (Лит.Б5)

Реестр

Общие сведения | Балансодержатель | Дополнительно | Помещение | Технический паспорт | Памятник

Сведения об объекте с типом Помещение

наименование Нежилое помещение №9 (Лит.Б5)

назначение

код ОКФС 13 Собственность субъектов Российской Федерации

код ОКАТО 04401000000 Красноярск

комментарий

дата выпуска . . количество

Балансодержатель ГПКК "Крастехцентр"

реестровый номер B2402788000184 инвентарный номер У0000000101 Хозяйственное ведение

Стоимость

балансовая остаточная по состоянию на . .

документ-основание Платежное поручение от 23.10.2006 № 789

Сведения о помещении

адрес

общая площадь 38,00 жилая площадь 0,00 кв.м этаж

Здание наименование реестровый номер кадастровый номер

Просмотр | История | На баланс | Конвертировать | Сохранить | Закрыть

ГЛАВНАЯ

ДАЛЕЕ

НАЗАД

Информационные поля вкладки «Общие сведения» разделены на две группы: независимые и зависимые от вида объекта.

В качестве независимых информационных полей включены поля: «Балансодержатель», «Реестровый номер объекта», «Инвентарный номер», и т.д.

Набор зависимых от вида объекта полей, зависит от вида объекта. Так для зданий отображаются следующие поля : «Адрес», «Общая площадь», «Жилая площадь», «Этажность», «Литера», «Кадастровый

ГеоСервис

Ваш путь к процветанию
и развитию бизнеса!

Разработан новый порядок добавления и редактирования сотрудника юридического лица

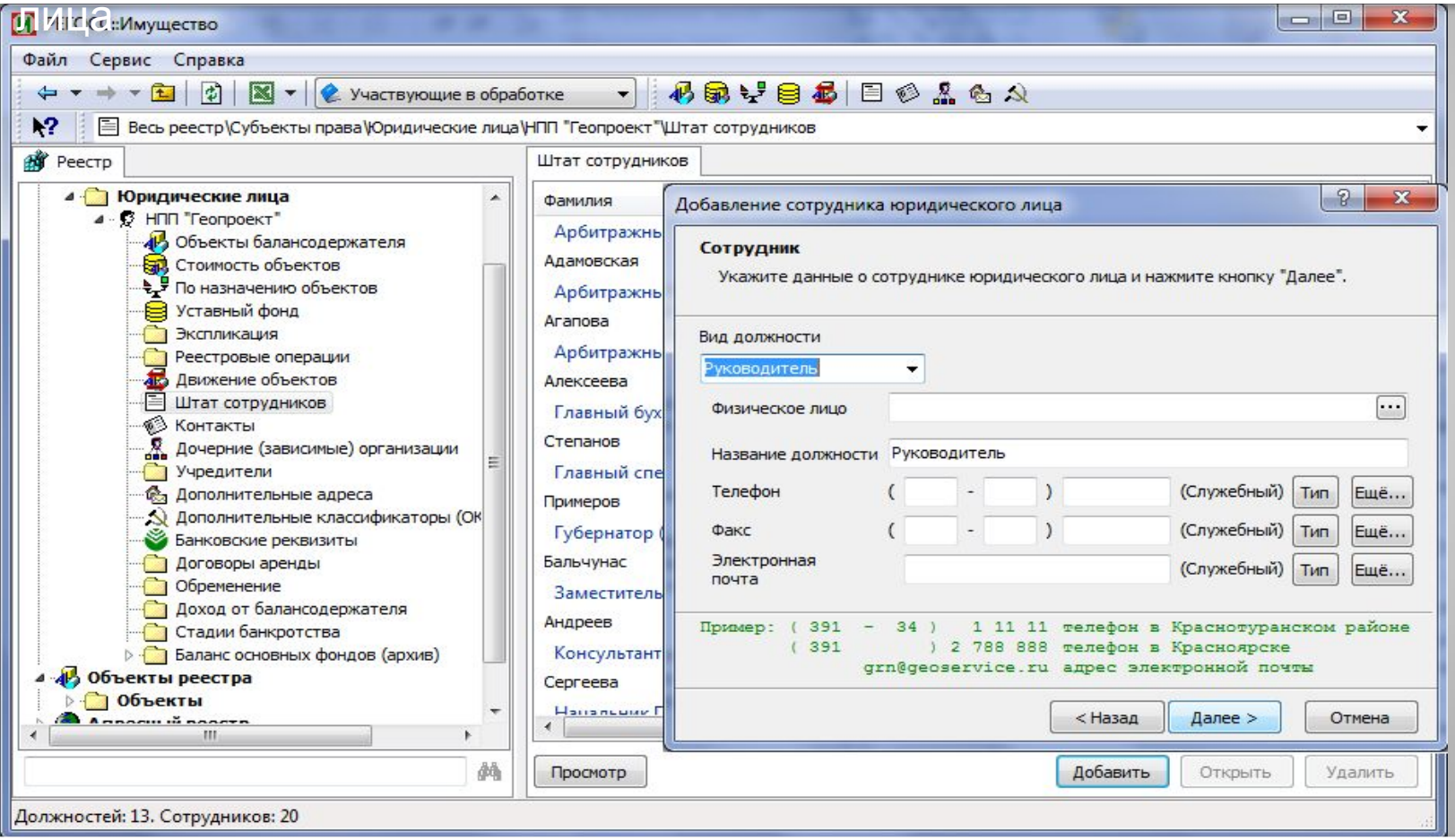

ГЛАВНАЯ

ДАЛЕЕ

НАЗАД

Теперь добавление и изменение данных о сотруднике выполняется с помощью мастеров добавления и редактирования. Это позволяет создать взаимосвязанные данные о ФИО, должности и контактных данных сотрудника

Разработан новый порядок добавления контактных данных юридического лица

РЕГОСС::Имущество

Файл Сервис Справка

Участвующие в обработке

Весь реестр\Субъекты права\Юридические лица\НПП "Геопроект"\Контакты

Реестр

- Юридические лица
  - НПП "Геопроект"
    - Объекты балансодержателя
    - Стоимость объектов
    - По назначению объектов
    - Уставный фонд
    - Экспликация
    - Реестровые операции
    - Движение объектов
    - Штат сотрудников
    - Контакты
    - Дочерние (зависимые) организации
    - Учредители
    - Дополнительные адреса
    - Дополнительные классификаторы (ОК
    - Банковские реквизиты
    - Договоры аренды
    - Обременение
    - Доход от балансодержателя
    - Стадии банкротства
    - Баланс основных фондов (архив)
- Объекты реестра
  - Объекты

Контакты

Подтип	Контакт	Местоположение	Сотрудники

Добавление в список контактов юридического лица

Телефон

Введите телефонный номер, если необходимо измените характеристики, нажав кнопку "тип" и нажмите "Далее"

(391 -) 2788537 (Служебный) Тип

Добавление в список контактов юридического лица

Статус средства связи

Выберите с чем или с кем связывает средство связи: с юридическим лицом или отдельными сотрудниками юридического лица и нажмите кнопку "Готово" или "Далее".

- Связь с организацией в целом, например, с приемной
- Связь с отдельными сотрудниками организации

< Назад | Далее > | Отмена

Добавить | Открыть | Удалить

Контакты: 17

ГЛАВНАЯ

ДАЛЕЕ

НАЗАД

Теперь добавление и изменение данных о контакте выполняется с помощью мастеров добавления и редактирования. Это позволяет создать взаимосвязанные данные о виде контакта (телефон, факс, электронная почта) и, если необходимо, связать его конкретным сотрудником юридического лица

ГеоСервис

Ваш путь к процветанию
и развитию бизнеса!

Изменен порядок работы с формой просмотра дочерних (зависимых) организаций

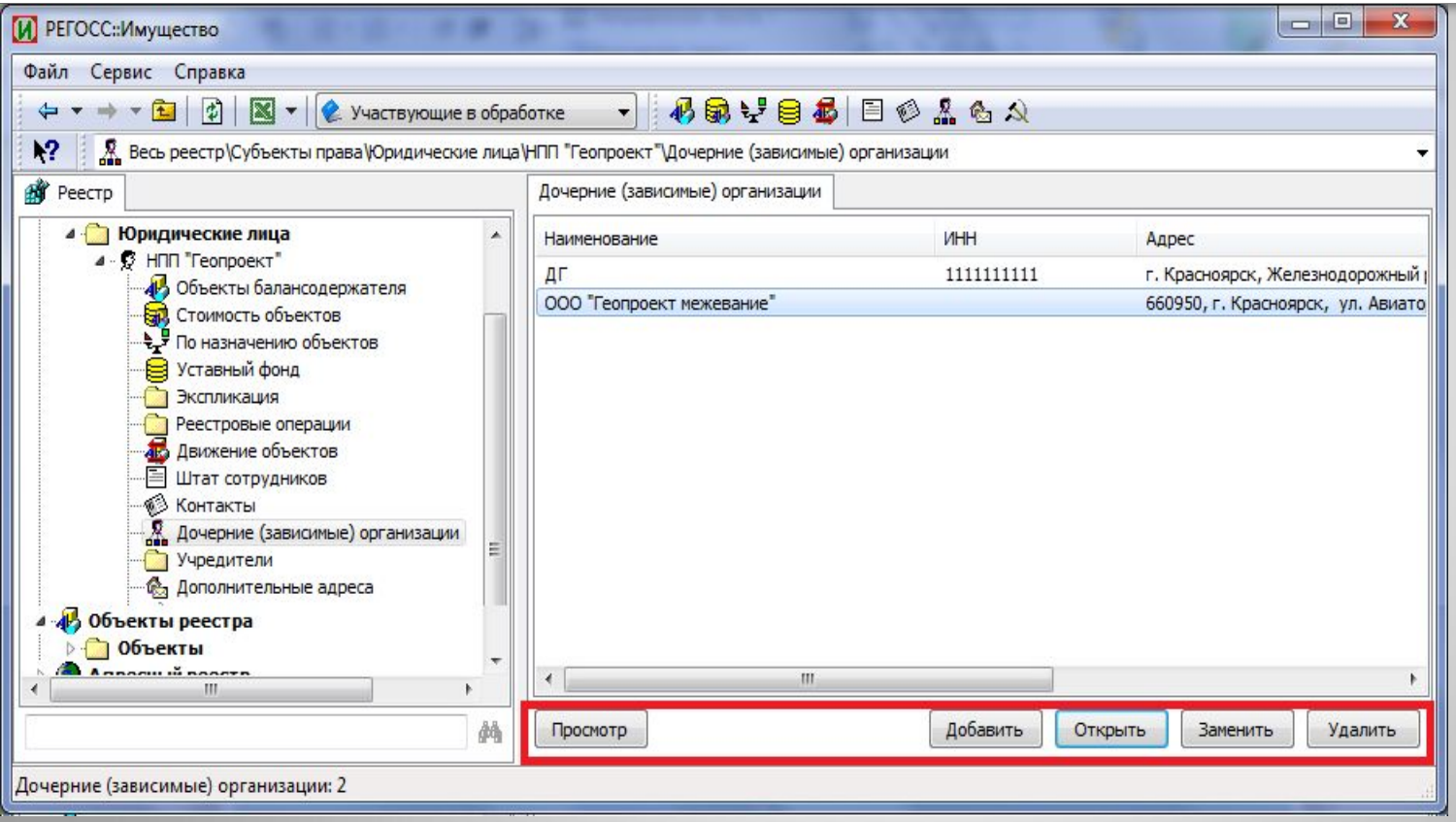

ГЛАВНАЯ

ДАЛЕЕ

НАЗАД

Теперь добавление и изменение данных о дочерних (зависимых) организациях юридического лица можно добавлять, удалять не выходя из формы отображающей список дочерних (зависимых) организаций

ГеоСервис

Ваш путь к процветанию
и развитию бизнеса!

Изменен порядок работы со сводными формами балансодержателя

РЕГОСС::Имущество

Файл Сервис Справка

Участвующие в обработке

Весь реестр\Субъекты права\Юридические лица\НПП "Геопроект"\По назначению объектов

Реестр

- Субъекты права
  - Физические лица
  - Юридические лица
    - НПП "Геопроект"
      - Объекты балансодержателя
      - Стоимость объектов
      - По назначению объектов
      - Уставный фонд
      - Экспликация
      - Реестровые операции
      - Движение объектов
      - Штат сотрудников
      - Контакты
      - Дочерние (зависимые) организации
      - Учредители
      - Дополнительные адреса
      - Дополнительные классификаторы (ОК
      - Банковские реквизиты
      - Договоры аренды
      - Обременение
      - Доход от балансодержателя
      - Стадии банкротства
      - Баланс основных фондов (архив)

По назначению | Проверка значений

Назначение	Количество	Балансовая стоимость	Остаточная стоимость
Автомобильный транспорт	0	0,00	0,00
Воздушные и речные суда	7	529936000,00 (2715...	492116064,00 (2457...
Воздушный транспорт	3	271561984,00	245781312,00
Движимое имущество	9	544492032,00 (5299...	492150560,00 (4921...
Недвижимое имущество	29	111203688448,00	111201320960,00
Незавершенное строительство	2	123333,00	12332,00

По назначению | Проверка значений

Назначение	Количество		Балансовая стоимость		
	Ввод	Расчет	Ввод	Расчет	
Автомобильный транспорт	0	0	0,00		
Воздушные и речные суда	7	7	529936000,00 (271...	529936000	49
Воздушный транспорт	3	3	271561984,00	271562000	24
Движимое имущество	9	9	544492032,00 (529...	544492000	49
Недвижимое имущество	29	26	111203688448,00	111203691217	111
Незавершенное строительство	2	2	123333,00	123333	

Рассчитать | Заменить на расчетные | Добавить | Открыть | Удалить

Объекты по назначению: 0 запись(ей)

ГЛАВНАЯ

ДАЛЕЕ

НАЗАД

Цель изменений: дать возможность сравнивать данные полученные из карт учета с данным, рассчитанными на из исходных данных, содержащихся в реестре имущества. Изменения коснулись форм : «по назначению», «распределение по ОКОФ», «обременение»

ГеоСервис

Ваш путь к процветанию
и развитию бизнеса!

Разработан новый порядок добавления контактных данных юридического лица

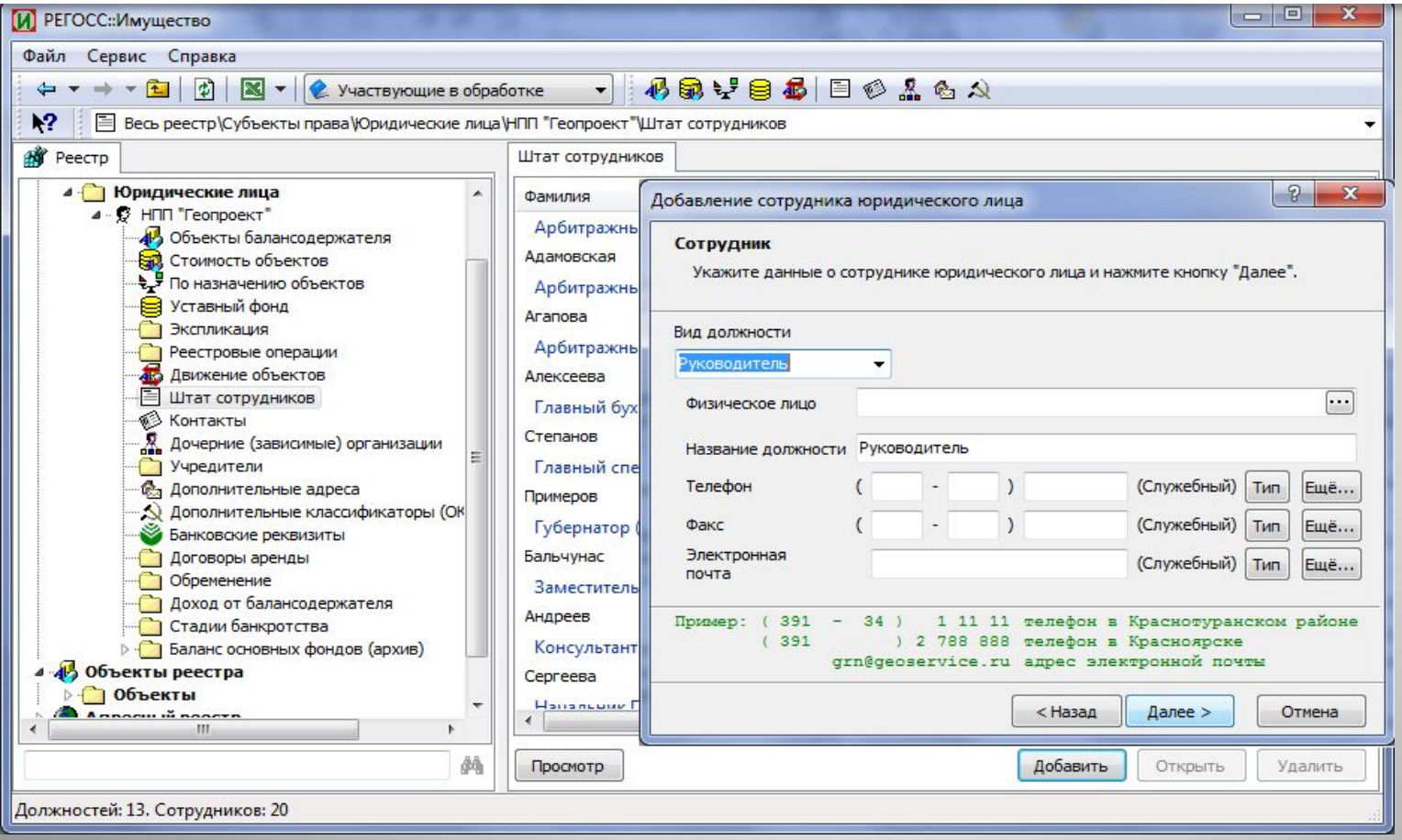

ГЛАВНАЯ

ДАЛЕЕ

НАЗАД

Теперь добавление и изменение данных о сотруднике выполняется с помощью мастеров добавления и редактирования. Это позволяет создать взаимосвязанные данные о ФИО, должности и контактных данных сотрудника

ГеоСервис

Ваш путь к процветанию
и развитию бизнеса!

Электронный поэтажный план

CSoft
группа компаний

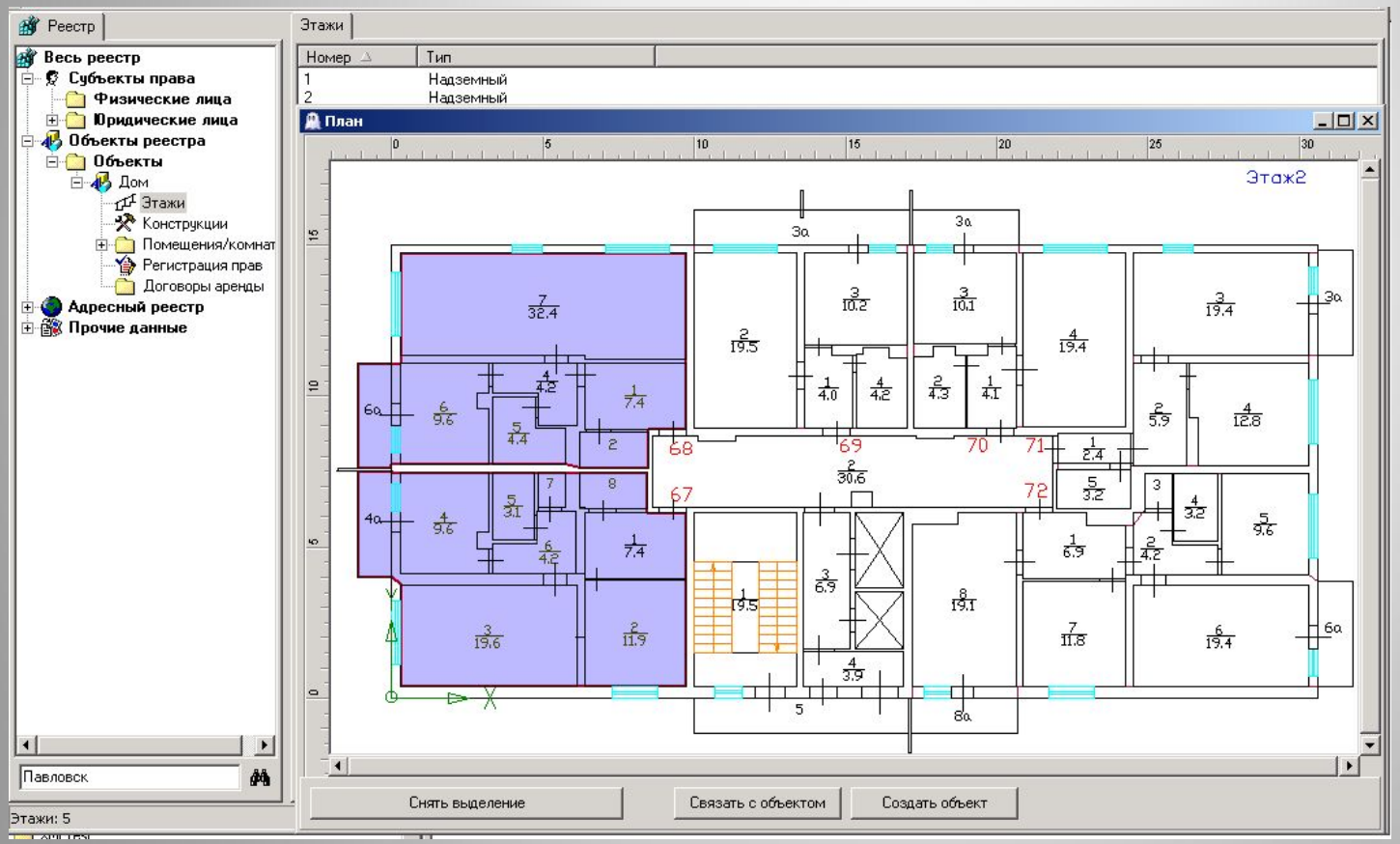

ГЛАВНАЯ

НАЗАД

ГеоСервис

Ваш путь к процветанию
и развитию бизнеса!

Модуль АИС «РЕГОСС::Запросы»
Три шага создания запроса

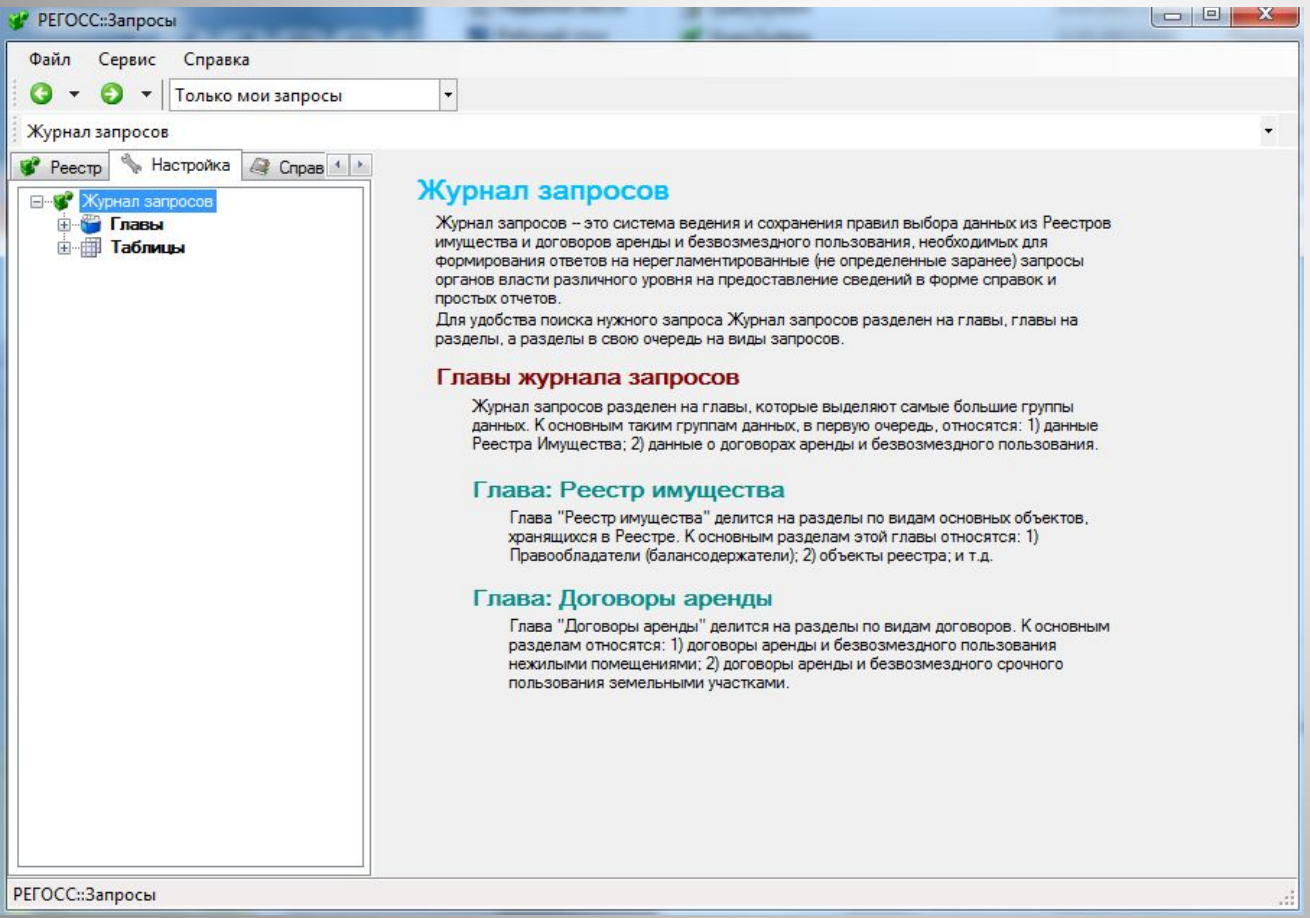

ГЛАВНАЯ

ДАЛЕЕ

ГеоСервис

Ваш путь к процветанию
и развитию бизнеса!

ШАГ 1. Выбор подходящей тематики для нового запроса

РЕГОСС::Запросы

Файл Сервис Справка

Запросы всех пользователей

Журнал запросов

Реестр | Настройка | Справочники

- Журнал запросов
  - Реестр имущества
    - Правообладатели
    - Объекты реестра
      - Все объекты
      - Виды диапазонов адресов
      - Объекты недвижимости
    - Адреса реестра
  - Договоры Аренды
  - Просто глава

Журнал запросов

Журнал запросов -- это система ведения и сохранения правил выбора данных из Реестров имущества и договоров аренды и безвозмездного пользования, необходимых для формирования ответов на нерегламентированные (не определенные заранее) запросы органов власти различного уровня на предоставление сведений в форме справок и простых отчетов.

Для удобства поиска нужного запроса Журнал запросов разделен на главы, главы на разделы, а разделы в свою очередь на виды запросов.

Главы журнала запросов

Журнал запросов разделен на главы, которые выделяют самые большие группы данных. К основным таким группам данных, в первую очередь, относятся: 1) данные Реестра Имущества; 2) данные о договорах аренды и безвозмездного пользования.

Глава: Реестр имущества

Глава "Реестр имущества" делится на разделы по видам основных объектов, хранящихся в Реестре. К основным разделам этой главы относятся: 1) Правообладатели (балансодержатели); 2) объекты реестра; и т.д.

Глава: Договоры аренды

Глава "Договоры аренды" делится на разделы по видам договоров. К основным разделам относятся: 1) договоры аренды и безвозмездного пользования нежилыми помещениями; 2) договоры аренды и безвозмездного срочного пользования земельными участками.

РЕГОСС::Запросы

ГЛАВНАЯ

ДАЛЕЕ

НАЗАД

Для того чтобы выбрать тематику запроса нужно выбрать главу, в главе раздел, а в разделе вид запроса. В примере выбрана глава «Реестр имущества», раздел «Объекты реестра», вид запроса «Объекты недвижимости».

ГеоСервис

Ваш путь к процветанию
и развитию бизнеса!

ШАГ 2. Запуск мастера запросов

РЕГОСС::Запросы

Файл Сервис Справка

Запросы всех пользователей

Журнал запросов\Реестр им

Реестр Настрой

Журнал запросов
Реестр имущест
Правообладате
Объекты реест
Все объект
Виды диапа
Объекты не
Адреса реестра
Договоры Аренд
Просто глава

Добавление в список запросов пользователя

Мастер добавления запроса

Добавление в список запросов пользователя

Вид создаваемого запроса

Укажите вид и имя создаваемого запроса, по которым он будет отображаться в дереве и списках запросов

Глава: Реестр имущества

Раздел: Объекты реестра

Вид запроса: Объекты недвижимости

Заголовок запроса: Здания

Изменение запроса пользователя

Поля запроса

Выберите поля изменяемого запроса, сменив заголовок по необходимости и нажмите кнопку Далее.

поля таблицы

Заголовок	Название	Тип
ИД Юридического л...	LawSubjectID	int
Наименование полн...	JuridicalPersonName	varchar(...
ИД Правообладателя	LawSubjectID	int
Код доступа к данн...	AccessCategoryCode	char(1)
Код региона	CdrNo_A	tinyint
Порядковый номер ...	BHolderRegisterNo	int
Признак состояния ...	BalanceHolderSignA...	char(2)
ИД Правообладате...	LawSubjectID	int
ИД Баланса	BalanceHolderTearID	smallint
Дата всего баланса	BalanceDate	datetime

>> > < <<

поля в запросе

Заголовок
Наименование крат...
Название объекта
ИД типа объекта
Адрес
Количество этажей
Общая площадь
Жилая площадь

Сброс

Выбрать

Перейти

РЕГОСС::Запросы

ГЛАВНАЯ

ДАЛЕЕ

НАЗАД

В мастере присваивается название запросу, выбираются нужные поля, и, если необходимо, полям даются другие названия. По завершении работы мастера, запрос готов

ГеоСервис

Ваш путь к процветанию
и развитию бизнеса!

ШАГ 3. Описание ограничений и выполнение запроса

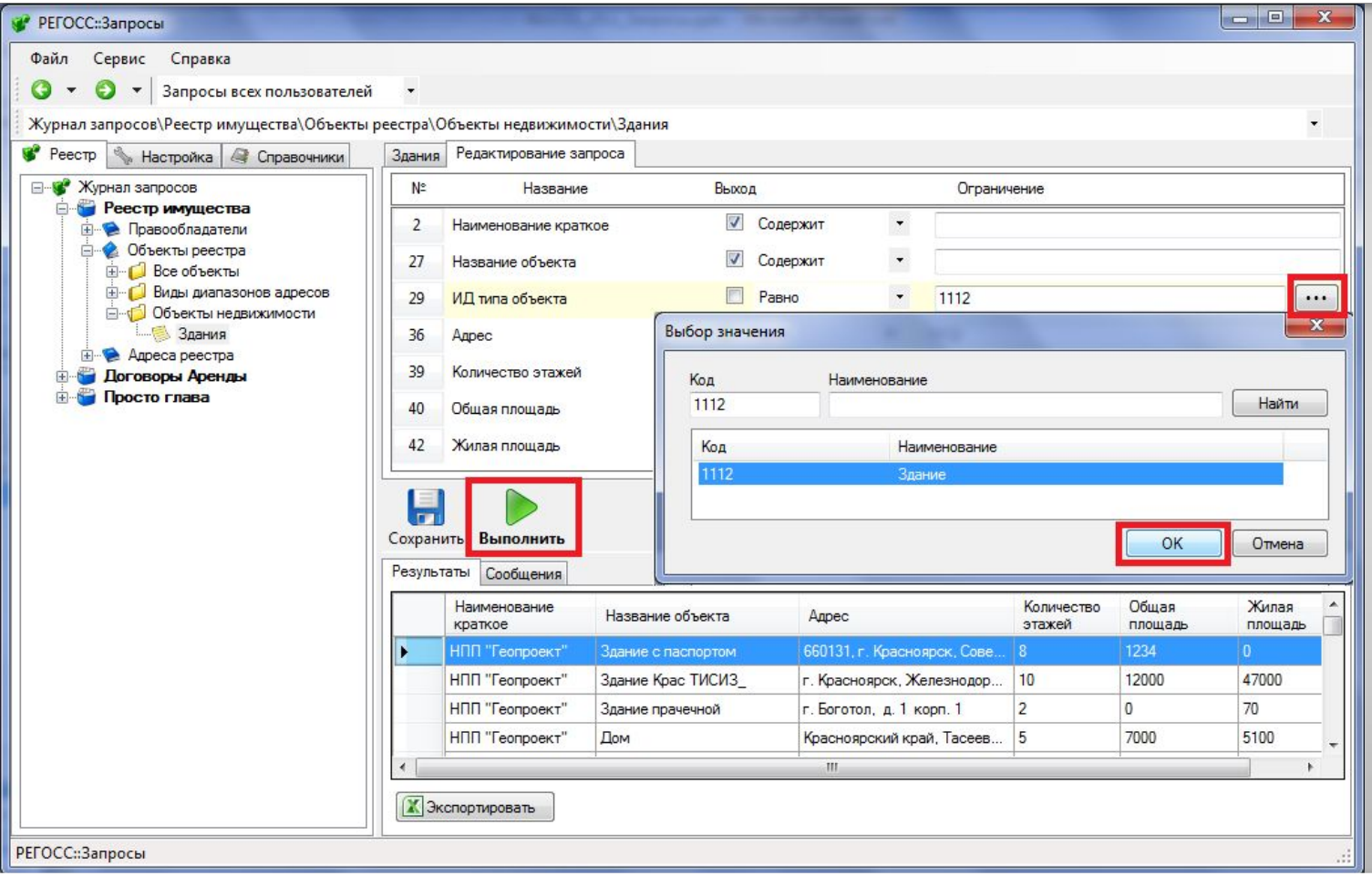

ГЛАВНАЯ

ДАЛЕЕ

НАЗАД

Указываем ограничение: выбирать только здания. И нажимаем кнопку «Выполнить». В окне «Результаты» просматриваем выбранные из реестра здания

ГеоСервис

Ваш путь к процветанию
и развитию бизнеса!

ШАГ 4. Дополнительный. Экспорт в таблицу MS Excel

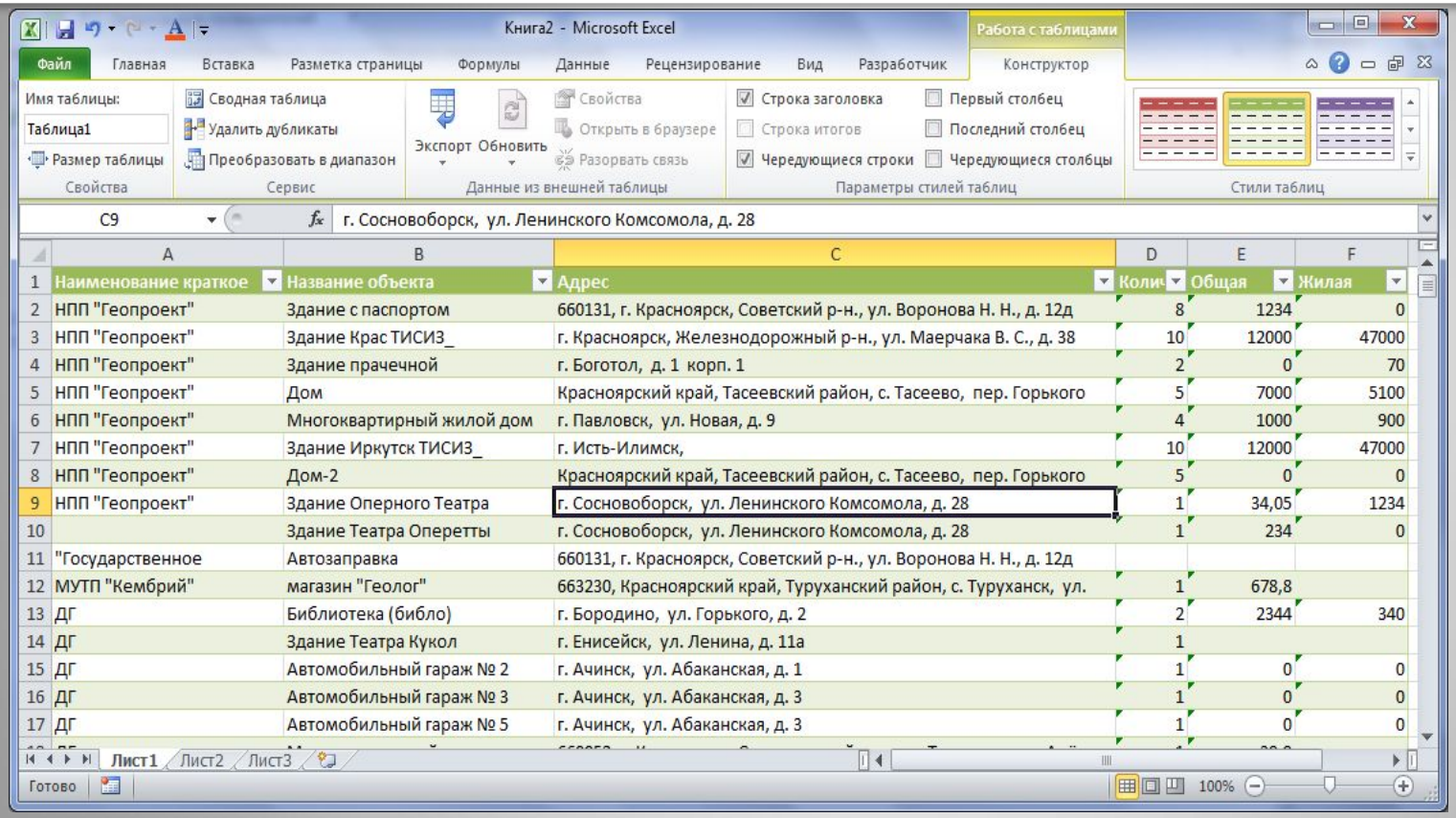

Наименование краткое	Название объекта	Адрес	Колич	Общая	Жилая
НПП "Геопроект"	Здание с паспортом	660131, г. Красноярск, Советский р-н., ул. Воронова Н. Н., д. 12д	8	1234	0
НПП "Геопроект"	Здание Крас ТИСИЗ_	г. Красноярск, Железнодорожный р-н., ул. Маерчака В. С., д. 38	10	12000	47000
НПП "Геопроект"	Здание прачечной	г. Боготол, д. 1 корп. 1	2	0	70
НПП "Геопроект"	Дом	Красноярский край, Тасеевский район, с. Тасеево, пер. Горького	5	7000	5100
НПП "Геопроект"	Многоквартирный жилой дом	г. Павловск, ул. Новая, д. 9	4	1000	900
НПП "Геопроект"	Здание Иркутск ТИСИЗ_	г. Исть-Илимск,	10	12000	47000
НПП "Геопроект"	Дом-2	Красноярский край, Тасеевский район, с. Тасеево, пер. Горького	5	0	0
НПП "Геопроект"	Здание Оперного Театра	г. Сосновоборск, ул. Ленинского Комсомола, д. 28	1	34,05	1234
	Здание Театра Оперетты	г. Сосновоборск, ул. Ленинского Комсомола, д. 28	1	234	0
"Государственное	Автозаправка	660131, г. Красноярск, Советский р-н., ул. Воронова Н. Н., д. 12д			
МУТП "Кембрий"	магазин "Геолог"	663230, Красноярский край, Туруханский район, с. Туруханск, ул.	1	678,8	
ДГ	Библиотека (библо)	г. Бородино, ул. Горького, д. 2	2	2344	340
ДГ	Здание Театра Кукол	г. Енисейск, ул. Ленина, д. 11а	1		
ДГ	Автомобильный гараж № 2	г. Ачинск, ул. Абаканская, д. 1	1	0	0
ДГ	Автомобильный гараж № 3	г. Ачинск, ул. Абаканская, д. 3	1	0	0
ДГ	Автомобильный гараж № 5	г. Ачинск, ул. Абаканская, д. 3	1	0	0

ГЛАВНАЯ

НАЗАД

Нажимаем кнопку Экспортировать и результат оказывается в книге MS Excel. Выполняем форматирование данных и таблица с данными из реестра имущества готова к ее изучению и печати

ГеоСервис

Ваш путь к процветанию
и развитию бизнеса!

Модуль АИС «РЕГОСС::Обмен»

КАРТА УЧЕТА
ГОСУДАРСТВЕННОГО ИМУЩЕСТВА, ИМЕЮЩЕГОСЯ У КРАЕВОГО ГОСУДАРСТВЕННОГО УЧРЕЖДЕНИЯ И ОРГАНА ГОСУДАРСТВЕННОЙ ВЛАСТИ КРАСНОЯРСКОГО КРАЯ

(полное наименование юридического лица)

Руководитель _____ /_____/

М.П.
Главный бухгалтер _____ /_____/

Данные об объекте недвижимости по состоянию на 1 января 200__ г.

№ п/п	Реестровый номер, наименование объекта недвижимости, его местонахождение	Адрес (Местоположение) земельного участка (земельных участков)	Основание возникновения объекта у юридического лица (наименование документа, дата, №)	Инвентарный номер объекта недвижимости (по данным технического учета)	Дата и номер паспорта БТИ	Первоначальная стоимость/ остаточная стоимость, тыс.руб	Общая площадь/протяженность, кадастровый номер земельного участка	Этажность объекта/ объем, занимаемая площадь, кадастровый номер земельного участка	Материал стен/ материал подземных коммуникаций	Годность к эксплуатации	Кадастровый номер/Площадь земельного участка (га) (Для дата свидетельства о регистрации)	Регистрация права государственной собственности (дата, № регистрации)	Регистрация ограничений права, обременений (вид права, дата возникновения, ТОО, ОГ) (дата, №)
1	2	3	4	5	6	7	8	9	10	11	12	13	14
Итого по графам 7, 8													

Руководитель _____ подпись _____ (ф.и.о., телефон, факс)

Главный бухгалтер _____ подпись _____ (ф.и.о., телефон)

Карта составлена _____ подпись _____ (ф.и.о., должность, телефон)

Перечень объектов
Движимого имущества, первоначальная стоимость которого превышает
500- кратный размер МРОТ, установленный законом

№.	Наименование (марка, модель)	Инв.№	Год выпуска	Первоначальная стоимость на 01.01.__г. руб.	Остаточная стоимость на 01.01.__г. руб.
1	Машины-самоходные, в т. ч.:				
1.1					
1.2					
⋮					
	Итого по пп.1				
2.	Транспортные средства, в т. ч.:				
2.1					
2.2					
⋮					
	Итого по пп.2				
3.	Производственный и хозяйственный инвентарь, в т. ч.:				
3.1					
⋮					
	Итого по пп.3				
7.	Прочие основные средства, в т. ч.:				
7.1					
7.2					
⋮					
	Итого по пп.7				
	Всего:				

Руководитель _____ подпись _____ (ф.и.о., телефон, факс)

Главный бухгалтер _____ подпись _____ (ф.и.о., телефон)

Перечень составлен _____ подпись _____ (ф.и.о., должность, телефон)

ГЛАВНАЯ

ДАЛЕЕ

Модуль предназначен для работы с электронной картой учета муниципального (государственного) имущества

ГеоСервис

Ваш путь к процветанию
и развитию бизнеса!

Шаг 1. Формирование исходной карты учета

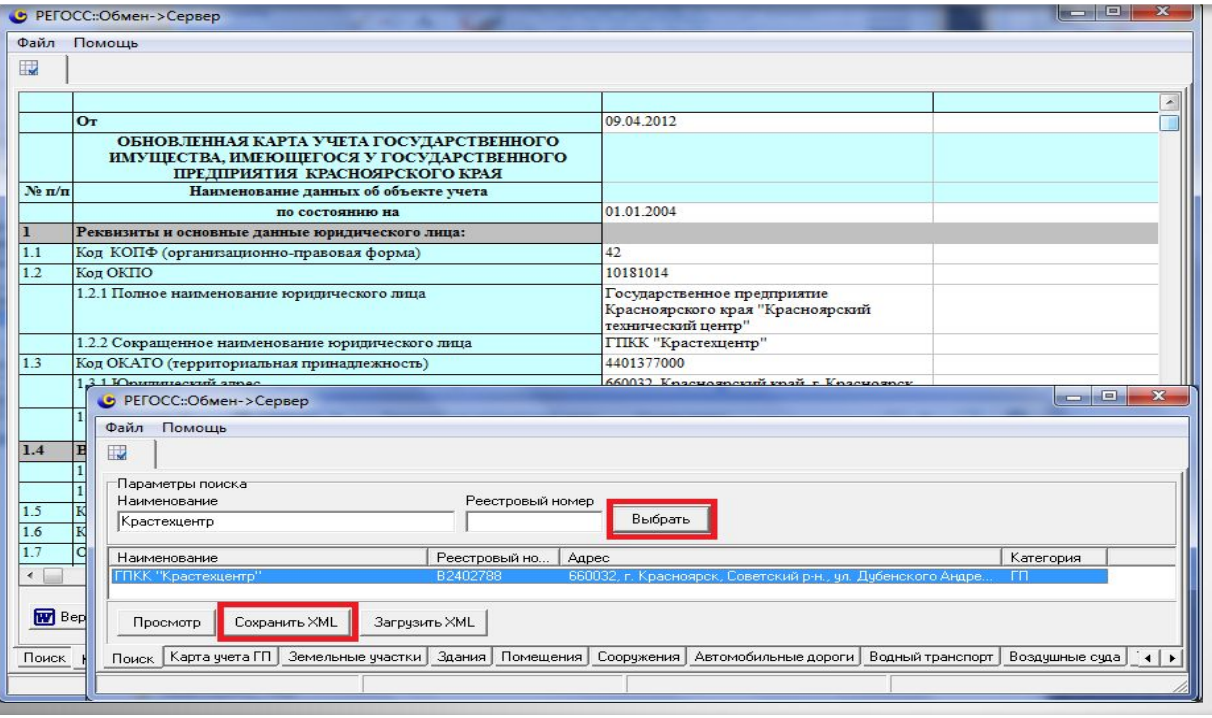

ГЛАВНАЯ

ДАЛЕЕ

НАЗАД

На первом шаге специалист отдела реестра имущества:

1. открывает модуль «РЕГОСС::Обмен Сервер» ;
2. находит нужного правообладателя (балансодержателя), для которого автоматически формируется карта учета;
3. сохраняет карту учета в файл в формате XML;
4. отправляет созданный файл с службу учета имущества правообладателя

ГеоСервис

Ваш путь к процветанию
и развитию бизнеса!

Шаг 2. Изменения в основной формы карты учета

РЕГОСС::Обмен->Клиент

Файл Помощь

Карта Учета | Земельные участки | Здания | Помещения | Сооружения | Автомобильные дороги | Водный транспорт | Воздушные суда | Транспортные Средства | Передвижные

	Реестровый №	B2402788	
	От		
	ОБНОВЛЕННАЯ КАРТА УЧЕТА ГОСУДАРСТВЕННОГО ИМУЩЕСТВА, ИМЕЮЩЕГОСЯ У ГОСУДАРСТВЕННОГО ПРЕДПРИЯТИЯ КРАСНОЯРСКОГО КРАЯ		
№ п/п	**Наименование данных об объекте учета**		
	по состоянию на	01.01.2012	
1	**Реквизиты и основные данные юридического лица:**		
1.1	Код КОПФ (организационно-правовая форма)	42	
1.2	Код ОКПО	10181014	
	1.2.1 Полное наименование юридического лица	Государственное предприятие Красноярского края "Красноярский технический центр"	
	1.2.2 Сокращенное наименование юридического лица	ГПКК "Крастехцентр"	
1.3	Код ОКАТО (территориальная принадлежность)	4401377000	
	1.3.1 Юридический адрес	660032, Красноярский край, г. Красноярск, ул. Дубенского Андрея, д. 6, оф. 208	
	1.3.2 Почтовый адрес	660032, Красноярский край, г. Красноярск, ул. Дубенского Андрея, д. 6, оф. 208	
1.4	**Вышестоящий орган управления:**		

Открыть | Сохранить | Проверить

ГЛАВНАЯ

ДАЛЕЕ

НАЗАД

На втором шаге служба учета имущества правообладателя :

. открывает модуль «РЕГОСС::Обмен Клиент» ;

.средствами модуля открывает исходный файл с данными карты учета;

.вносит изменения в основную форму карты учета

ГеоСервис

Ваш путь к процветанию
и развитию бизнеса!

Шаг 3. Изменения в дополнениях к карте учета

РЕГОСС::Обмен->Клиент

Файл Помощь

Карта Учета | Земельные участки | Здания | Помещения | Сооружения | Автомобильные дороги | Водный транспорт | Воздушные суда | Транспортные Средства | Передвижные

№ п/п	Описание объекта недвижимости, в т.ч. незавершенного строительством				Адрес Объекта недвижимости			
	Вид Объекта	Назначение объекта		Наименование объекта недвижимости	Район	Населенный пункт		Ули
	Наименование	Незавершенное строительство	Наименование			Вид	Название	Ви
1	2.3	2.4	2.6	2.7	3.1	3.2	3.3	3.4
1	Здание	Нет	Административные здания	Административно-прои здание (литер Б)	Емельяновский рн	пгт	Емельяново	пер
2	Здание	НЕТ	Административные здания	Административно-прои здание (литер Б)	Сухобузимский рн	с	Сухобузимское	ул
3	Здание	Нет	Административные здания	Административно-прои здание (нежилое двухэтажное здание в смешанном исполнении)	Красноярский кр	г	Енисейск	ул
4	Здание	Нет	Производственные здания промышленности	Нежилое здание Главн	Красноярский кр	г	Красноярск	
5	Здание	Нет	Административные здания	Нежилое 4-х этажное с подвалом здание	Красноярский кр	г	Сосновоборск	ул

ГЛАВНАЯ

ДАЛЕЕ

НАЗАД

На третьем шаге служба учета имущества правообладателя :

.Последовательно открывает дополнительные формы карты учета, каждая из которых содержит список объектов одного вида;

. вносит изменения в каждую дополнительную форму

ГеоСервис

Ваш путь к процветанию
и развитию бизнеса!

Шаг 4. Завершение создания новой карты учета

РЕГОСС::Обмен->Клиент

Файл Помощь

Карта Учета | Земельные участки | Здания | Помещения | Сооружения | Автомобильные дороги | Водный транспорт | Воздушные суда | Транспортные Средства | Передвижные

2.7	Стоимость чистых активов (тыс.руб)	41000.00	
2.8	Стоимость нематериальных активов (тыс.руб)	0.00	
3	**Состав объекта учета:**		
3.1	**Недвижимое имущество, (тыс.руб)**		
	балансовая стоимость	0.00	**Балансовая стоимость недвижимого имущества балансодержателя должна быть равна сумме балансовых стоимостей объектов в приложении 'Помещения', 'Здания', 'Сооружения', 'Земельные участки', 'Водный транспорт', 'Воздушное судно'**
	остаточная стоимость	0.00	**Остаточная стоимость недвижимого имущества балансодержателя должна быть равна сумме остаточных стоимостей объектов в приложении 'Помещения', 'Здания', 'Сооружения', 'Земельные участки', 'Водный транспорт', 'Воздушное судно'**
	в т.ч.: 3.1.1 жилое (здания, помещения)		
	балансовая стоимость	0.00	
	остаточная стоимость	0.00	

Открыть | Сохранить | Проверить

ГЛАВНАЯ

ДАЛЕЕ

НАЗАД

На четвертом шаге служба учета имущества правообладателя :

.выполняет проверку правильности внесенных в карту учета изменений;

.Если изменения выполнены правильно, то сохраняет их файле формfта XML;

. закрывает модуль «РЕГОСС::Обмен Клиент»;

.высылает файл с новой картой учета в отдел ведения реестр Администрации муниципального образования или региона

ГеоСервис

Ваш путь к процветанию
и развитию бизнеса!

Шаг 5. Проверка и загрузка новой карты учета

Файл Помощь

	1.3.1 Юридический адрес	660032, Красноярский край, г. Красноярск, ул. Дубенского Андрея, д. 6, оф. 208	660032, Красноярский край, г. Красноярск, ул. Дубенского Андрея, д. 6, оф. 208	
	1.3.2 Почтовый адрес	660032, Красноярский край, г. Красноярск, ул. Дубенского Андрея, д. 6, оф. 208	660032, Красноярский край, г. Красноярск, ул. Дубенского Андрея, д. 6, оф. 208	
1.4	**Вышестоящий орган управления:**			
	1.4.1 полное наименование	Краевой комитет по упр-ю госимуществом	Краевой комитет по упр-ю госимуществом	
	1.4.2 код ОКПО			Поле не заполнено
1.5	Код (ОКВЭД) (основной вид деятельности)			Поле не заполнено
1.6	Код ОКФС (форма собственности)	13	13	
1.7	Основной государственный регистрационный номер (ОГРН)	1032402944122	1032402944122	
1.8	Идентификационный номер налогоплательщика (ИНН)	2466032160	2466032160	
1.9	Дата регистрации Устава в регистрирующем органе			Поле не заполнено
1.10	**Трудовой договор с руководителем**			
	Дата трудового договора с руководителем			Поле не заполнено
	Номер трудового договора с руководителем			Поле не заполнено
1.11	Срок действия трудового договора			Поле не заполнено
1.12	**Руководитель:**			
	Фамилия (полностью)	Никифоров	Никифоров	
	Имя (полностью)	Александр	Александр	
	Отчество (полностью)	Георгиевич	Георгиевич	
	Должность	Директор	Директор	
1.13	**Главный бухгалтер**			
	Фамилия (полностью)	Блажнова	Блажнова	

Версия для печати | Журнал | Проверка | Записать в Реестр

ГЛАВНАЯ

НАЗАД

На пятом шаге специалист отдела реестра имущества:

. открывает модуль «РЕГОСС::Обмен Сервер» ;

. находит файл в формате XML, присланный правообладателем (балансодержателем) с данными новой карты учета;

.выполняет проверку непротиворечивости данных новой карты, а также непротиворечивости данных карты учета с данными реестра имущества;

.загружает данные новой карты учета в реестр имущества

ГеоСервис

Ваш путь к процветанию
и развитию бизнеса!

Модуль АИС «РЕГОСС::Справочники»

РЕГОСС::Запросы

Файл Сервис Справка

Только мои запросы

Справочники

Реестр | Настройка | Справ

- Справочники
  - Виды связей
  - Логические связки
  - Операции сравнения
  - Типы форм
  - Стили колонок
  - Связь стиль - операции

Журнал запросов

Журнал запросов – это система ведения и сохранения правил выбора данных из Реестров имущества и договоров аренды и безвозмездного пользования, необходимых для формирования ответов на нерегламентированные (не определенные заранее) запросы органов власти различного уровня на предоставление сведений в форме справок и простых отчетов.

Для удобства поиска нужного запроса Журнал запросов разделен на главы, главы на разделы, а разделы в свою очередь на виды запросов.

Главы журнала запросов

Журнал запросов разделен на главы, которые выделяют самые большие группы данных. К основным таким группам данных, в первую очередь, относятся: 1) данные Реестра Имущества; 2) данные о договорах аренды и безвозмездного пользования.

Глава: Реестр имущества

Глава "Реестр имущества" делится на разделы по видам основных объектов, хранящихся в Реестре. К основным разделам этой главы относятся: 1) Правообладатели (балансодержатели); 2) объекты реестра; и т.д.

Глава: Договоры аренды

Глава "Договоры аренды" делится на разделы по видам договоров. К основным разделам относятся: 1) договоры аренды и безвозмездного пользования нежилыми помещениями; 2) договоры аренды и безвозмездного срочного пользования земельными участками.

РЕГОСС::Запросы

ГЛАВНАЯ

ДАЛЕЕ

ГеоСервис

Ваш путь к процветанию
и развитию бизнеса!

Модуль АИС «РЕГОСС::Справочники»

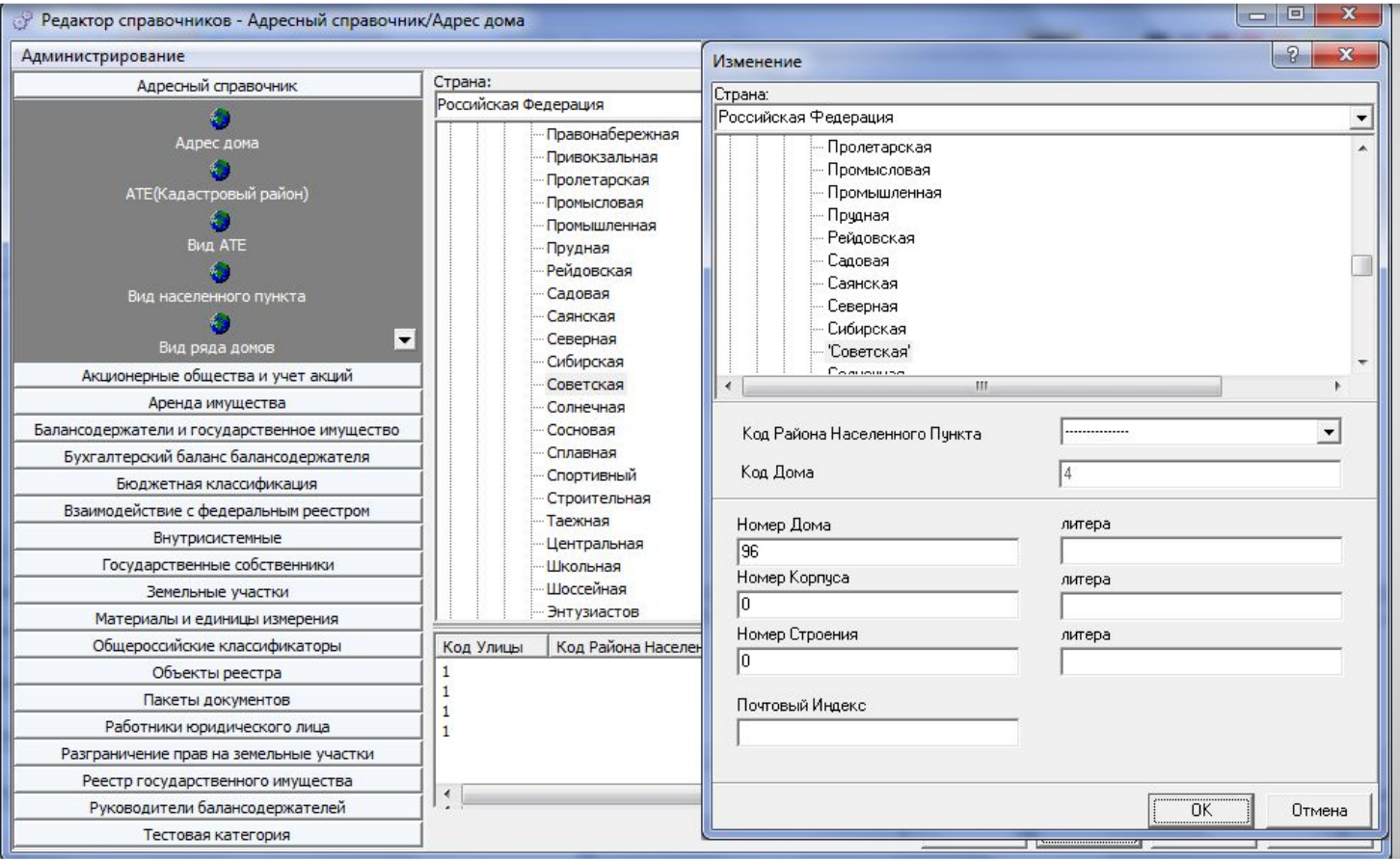

ГЛАВНАЯ

ДАЛЕЕ

НАЗАД

- Модуль переведен на новую платформу;
- Внесены улучшения в формы добавления и изменения более чем 20 справочников;
- Добавлены формы управления новых справочников

ГеоСервис

Ваш путь к процветанию
и развитию бизнеса!

Модуль АИС «РЕГОСС::Справочники»

Импорт и экспорт библиотек

Файл Помощь

Путь для экспорта/импорта:

C:\Temp\ Выбор...

Категория справочников:

Объекты реестра Экспорт Импорт Обновить

Выделить всё Снять выделение Только активные (текущие) версии

Название	Имя файла библиотеки	Версия
Форма владения	PossessionForm	2.0.0.8
Вид воздушного судна	AircraftType	2.0.0.8
Вид вторичного объекта	SecondObjectType	2.0.0.8
Вид группирования объекта	SRObjectGroupType	2.0.0.8
Вид делимости объекта	SRDivisibilityType	2.0.0.8
Вид назначения площадей	SqrPurposeType	2.0.0.8
Вид пользования объектом	SRObjectUseType	2.0.0.8
Вид регистрации	RegistrationType	2.0.0.8
Вид строительного материала	BuildingMaterial	2.0.0.8
Вид транспортного регистра	WaterRegisterType	2.0.0.9
Вид этажа	FloorType	2.0.0.8
Виды литер зданий	LitterDef	2.0.0.8
Категория автомобильной дороги	MotorRoadCategory	2.0.0.8
Категория транспортного средства	VehicleCategory	2.0.0.9
Класс раздела назначений объектов	SROPurposeClass	2.0.0.8
Класс судна	ShipClass	2.0.0.8
Назначение здания	PurposeBuilding	2.0.0.8
Назначение комнаты (помещения)	RoomPurpose	2.0.0.8
Назначение объекта	SROPurpose	2.0.0.9
Пользование объектом аренды	SROUseStatus	2.0.0.8
Раздел назначений объектов	SROPurposeIssue	2.0.0.8
Связь назначений объектов и видов объектов	SROPurposeSRobjectTypeLink	2.0.0.9
Связь назначения здания с назначением объ...	PurposeBuildingSROPurposeLink	2.0.0.12
Соответствие состояний пользования объект...	SROUseStatusCUOperationPurposeLink	2.0.0.8
Способ передвижения	TravelMode	2.0.0.9

ГЛАВНАЯ

НАЗАД

- Создан модуль экспорта –импорта форм управления справочниками;
- Создана возможность группового экспорта-импорта форм управления справочниками