

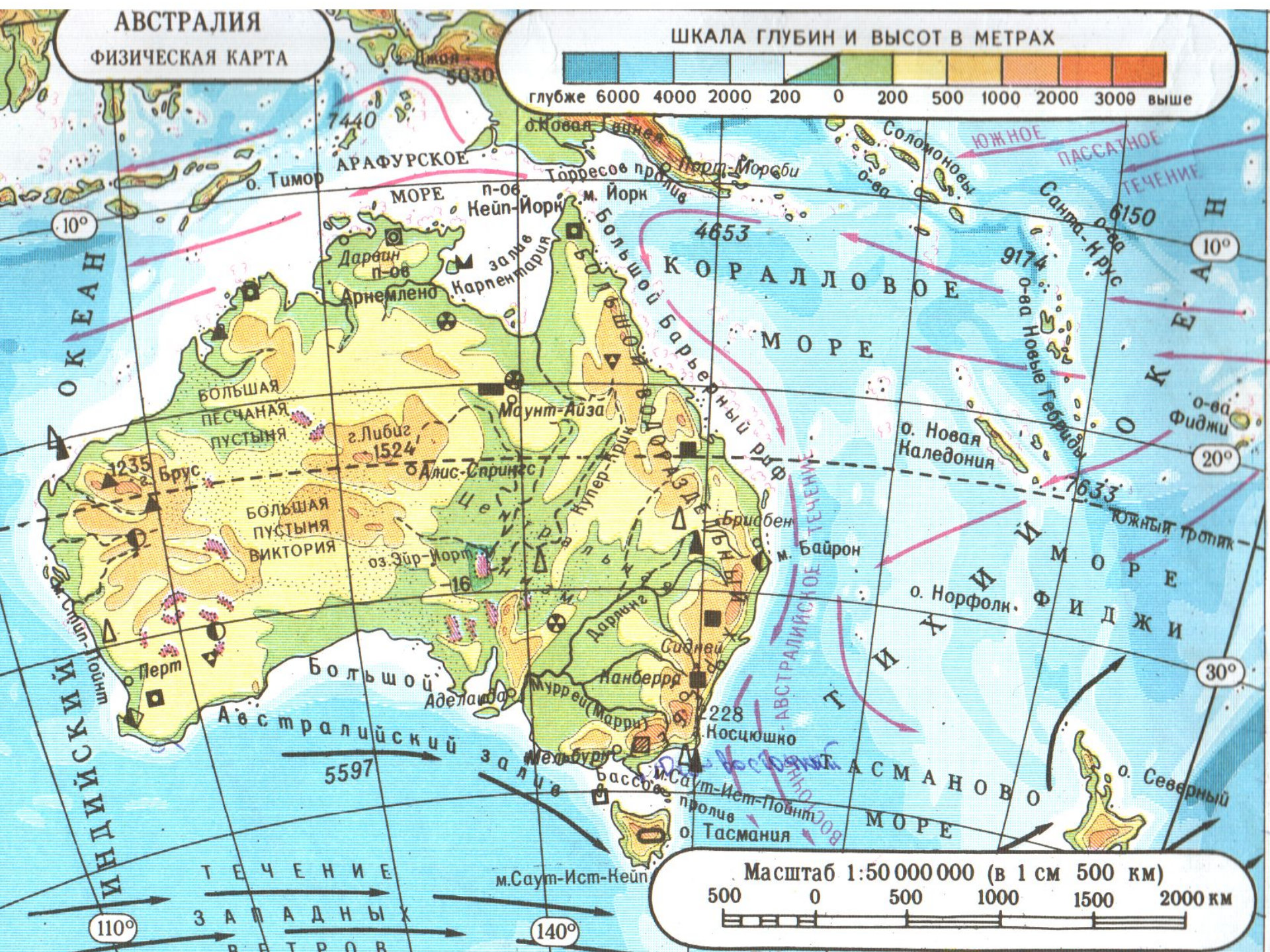
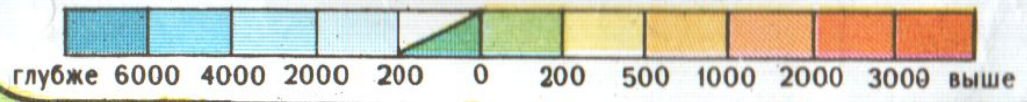
Австралия

Первооткрыватель Австралии- Джеймс Кук



АВСТРАЛИЯ
ФИЗИЧЕСКАЯ КАРТА

ШКАЛА ГЛУБИН И ВЫСОТ В МЕТРАХ



Масштаб 1:50 000 000 (в 1 см 500 км)

500 0 500 1000 1500 2000 км

A graphic scale bar showing distances in kilometers. It is divided into segments of 500 km, with a total length of 2000 km.

Крайние точки Австралии

- Северная - м. Йорк
- Южная - м. Саут-Ист-Пойнт
- Западная - м. Стип-Пойнт
- Восточная - м. Байрон

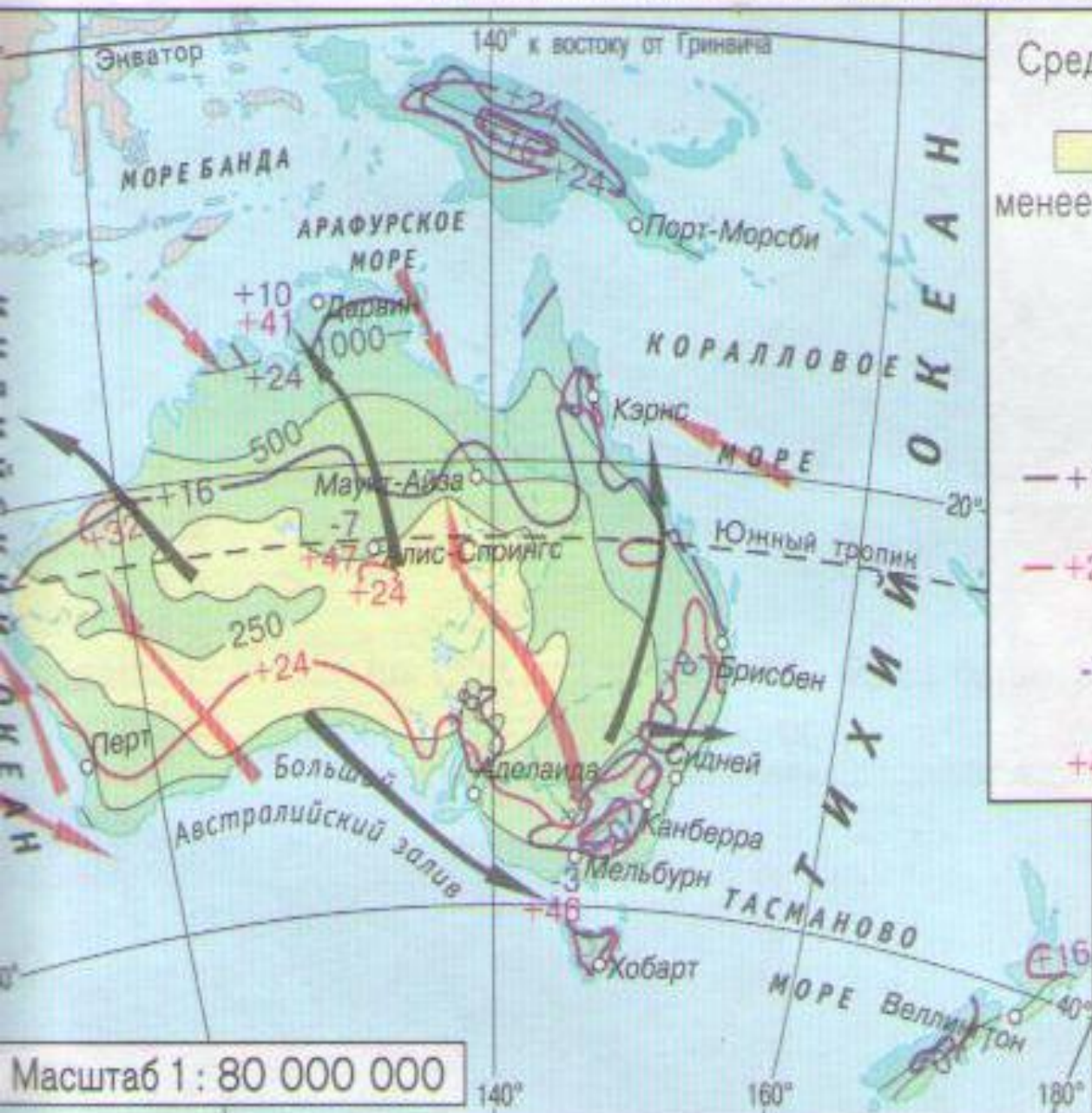
В основе материка лежит древняя платформа



На востоке Австралии с севера на юг протянулся
Большой Водораздельный хребет,
сформировавшийся в герцинскую
(древнюю складчатость),
в пределах которого находится
самая высокая точка материка –
гора Косцюшко 2228 м



АВСТРАЛИЯ. КЛИМАТИЧЕСКАЯ КАРТА



Среднегодовое количество осадков в миллиметрах



менее 250 500 1000 2000 3000 более

— 250 — Изогеты

Температура воздуха в градусах Цельсия

— +16 — Изотермы июля – самого холодного месяца в году

— +24 — Изотермы января – самого теплого месяца в году

-7 Абсолютный минимум температуры воздуха

+41 Абсолютный максимум температуры воздуха

Преобладающее направление ветра

→ в июле

→ в январе

Масштаб 1 : 80 000 000

**Субэкваториальный
пояс**

Тропический пояс

Субтропический пояс

Умеренный пояс



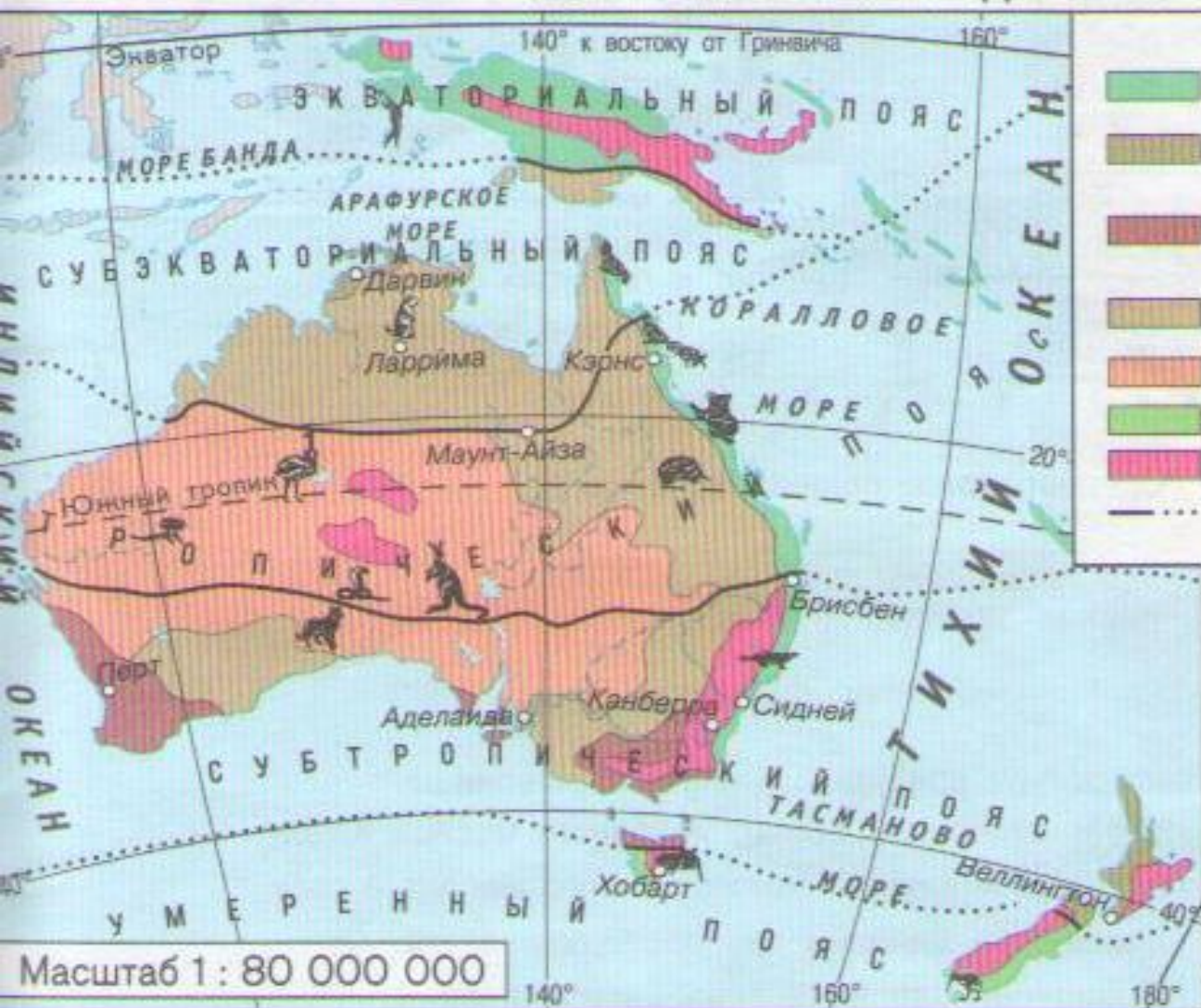
Самое крупное озеро Австралии – Эйр-Норт











Главная река
Австралии – Муррей (Марри)
с притоком Дарлинг
Большинство рек материка
пересыхают.

Крики – это пересыхающие
реки в Австралии

АВСТРАЛИЯ. ПРИРОДНЫЕ ЗОНЫ



ЗОНЫ

-  постоянно влажных лесов
-  переменнo-влажных (в том числе муссонных) лесов
-  жестколистных вечнозеленых лесов и кустарников
-  саванн, редколесий и кустарников
-  полупустынь и пустынь
-  смешанных лесов
-  Области высотной поясности
-  Границы географических поясов



МЛЕКОПИТАЮЩИЕ

-  Ехидна
-  Кенгуру
-  Коала
-  Собака динго
-  Сумчатый дьявол
-  Сурок
-  Утконос

ПТИЦЫ

-  Лирохвост
-  Киви
-  Попугай канаду
-  Райская птица
-  Страус эму

ПРЕСМЫКАЮЩИЕСЯ

-  Плащеносная ящерица
-  Ядовитые змеи

**Около 70 % территории
материка занято пустынями.
К северу от южного тропика
расположена**

**Большая Песчаная пустыня,
а к югу — Большая пустыня
Виктория**

В полупустынных районах Австралии, а так же в сухих саваннах часто встречается скрэб.

Скрэб – это заросли сухих кустарников, состоящие из низкорослых колючих акаций и эвкалиптов.

Главные представители растительного мира Австралии



ЭВКАЛИПТ



БУТЫЛОЧНОЕ ДЕРЕВО



Главные представители животного мира материка



Сумчатые

КЕНГУРУ






ΚΟΑΛΙΑ

ЕХИДНА



Попугай Какаду



Страус Эму

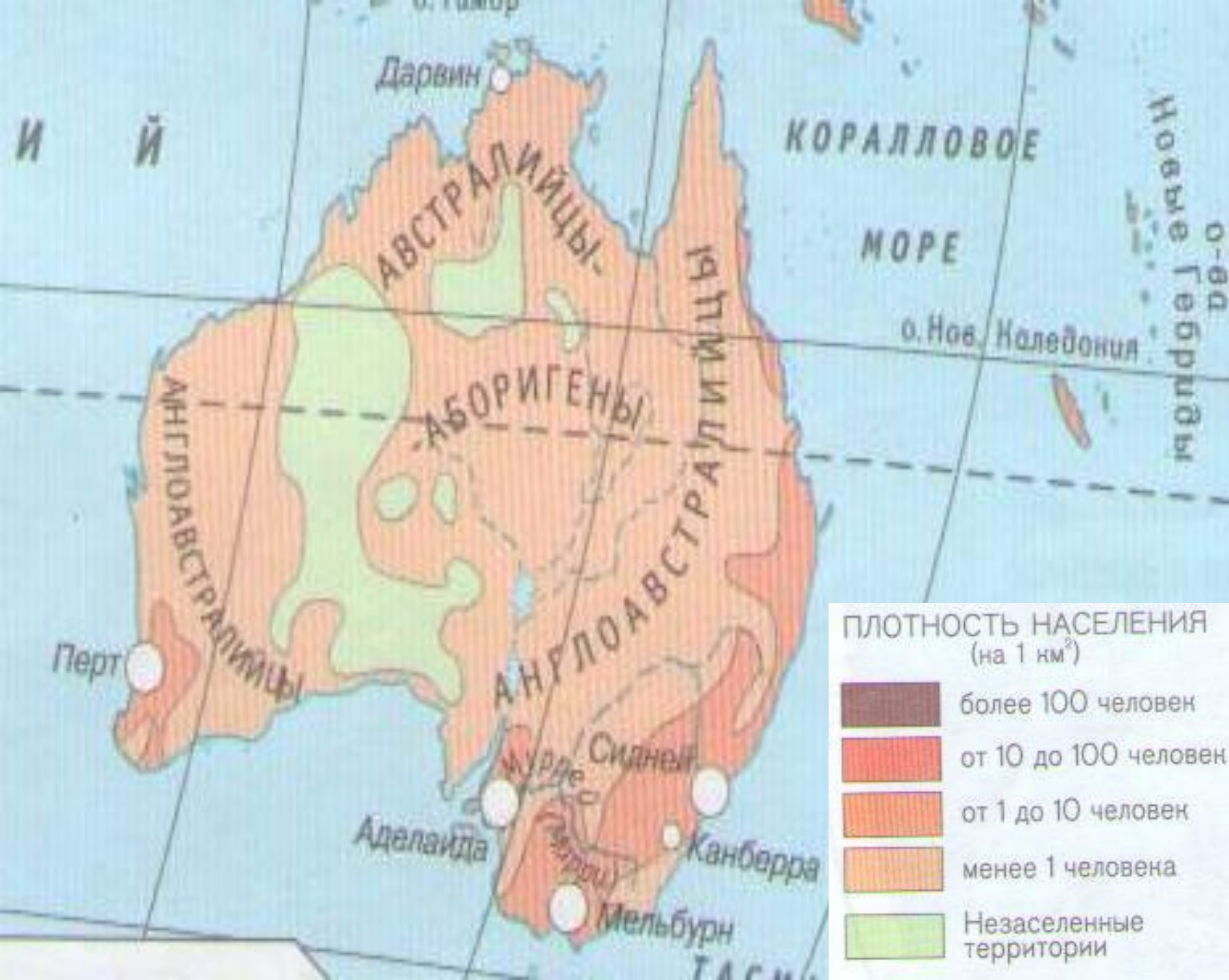
Страус Эму и кенгуру изображены на Государственном гербе Австралийского Союза



**Австралийский Союз –
единственный в мире
государство – материк,
площадь, которого
составляет около
7,7 млн. кв. км. –
это 6 место в мире**

Столица Австралии
– город *Канберра*

**Население Австралии
составляет более
*19,3 млн. человек***



**Австралия – главный
экспортёр минерального
сырья на мировом рынке,
но главной отраслью
хозяйства страны
является –
ОВЦЕВОДСТВО.**

Автор презентации:
Камалетдинова Гузель
студентка 4-го курса МГТУ