


# Мировой океан и его части



# Океан – это единое водное пространство, которое нигде не прерывается



*Название «океан» происходит от имени мифической реки Океан, которая по представлениям вавилонян и египтян омывала плоский диск суши. По мере накопления географических знаний стало ясно, что материки омывает не река, но название «Океан» сохранилось.*



# Мировой океан

Северный Ледовитый океан

Тихий океан

Индийский океан

Атлантический океан

Тихий океан



**Тихий океан –  
площадь 180  
млн.кв.км**

**Атлантический  
океан – площадь  
93,4 млн.кв.км**

**Мировой  
океан**

**Площадь – 361  
млн.кв.км**

**Индийский океан –  
площадь 74,9  
млн.кв.км**

**Северный  
Ледовитый океан –  
площадь 13,1  
млн.кв.км**



**Море – часть океана, отделенная от него островами или полуостровами, отличающаяся от океана свойствами воды, обитателями**



# Задание 1

- Пользуясь физической картой полушарий, определите, внутренними или окраинными являются моря: Красное, Карское, Охотское, Японское. Частью каких океанов являются эти моря?

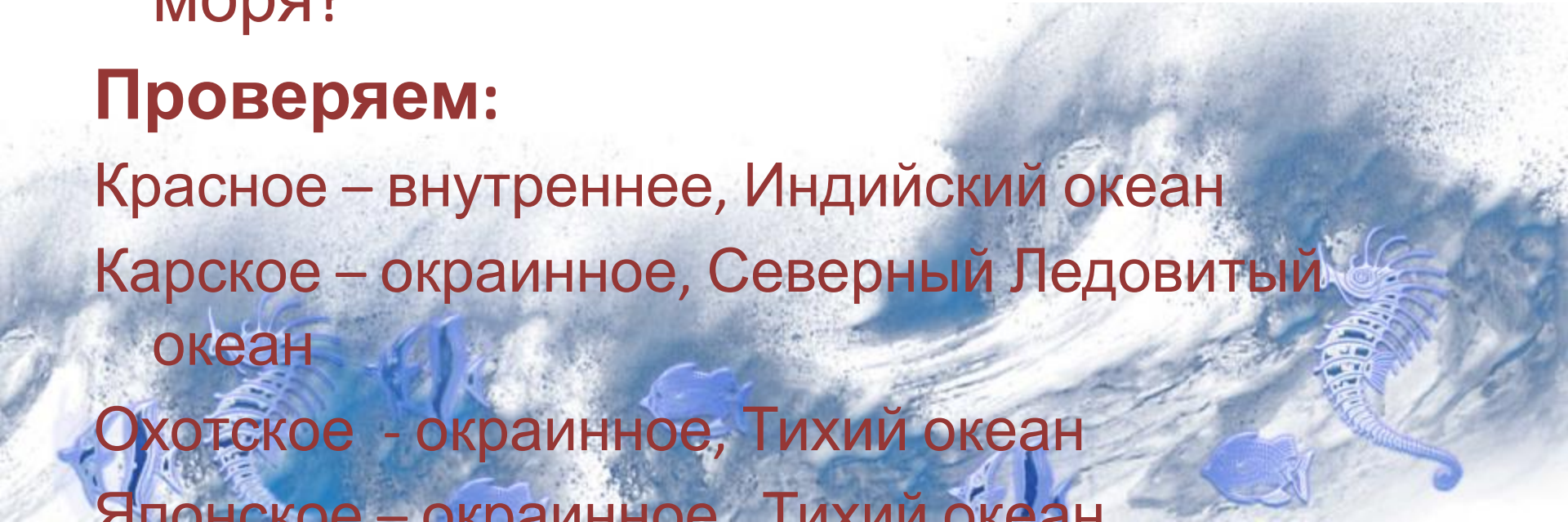
## Проверяем:

Красное – внутреннее, Индийский океан

Карское – окраинное, Северный Ледовитый океан

Охотское - окраинное, Тихий океан

Японское – окраинное, Тихий океан



# Залив – часть океана, моря, вдающаяся в сушу. По свойствам воды, особенностям течений, видам организмов




**Бенгальский залив**



**Бискайский залив**



**Мексиканский залив**



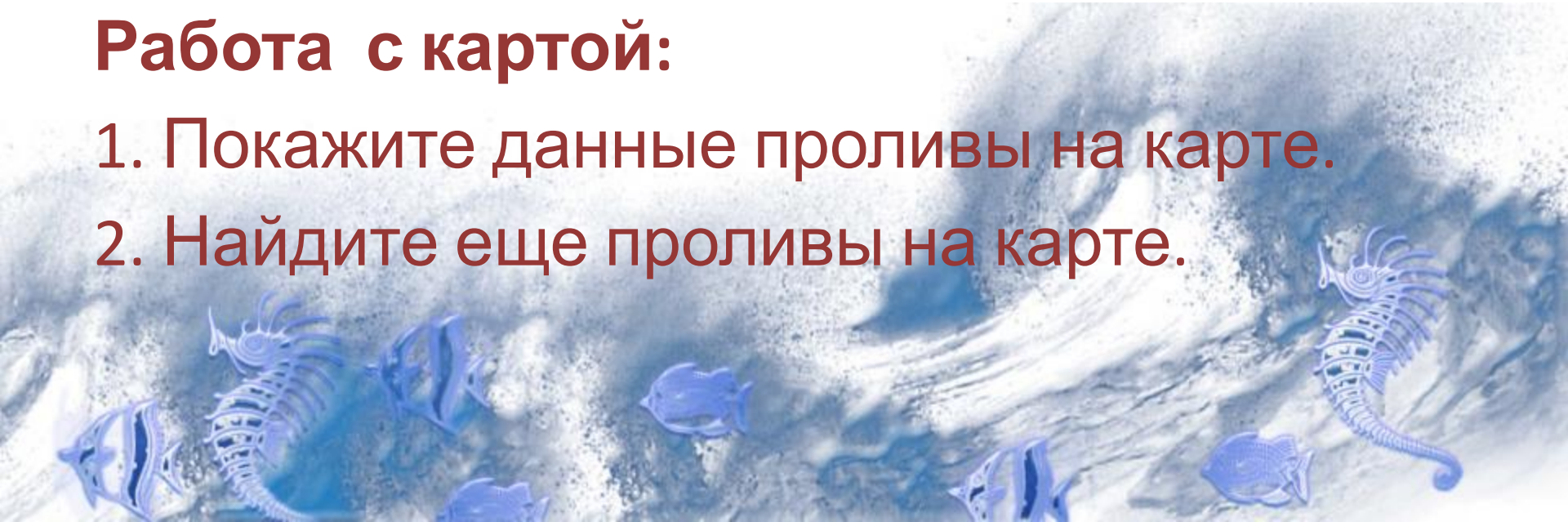
**Пролив – узкое водное пространство,  
ограниченное с двух сторон берегами  
материков или островов**

**Самый длинный пролив – Мозамбикский –  
1760 км**

**Самый широкий пролив – Дрейка - 818 км**

**Работа с картой:**

- 1. Покажите данные проливы на карте.**
- 2. Найдите еще проливы на карте.**





# Суша в океане

- **Материк** – огромный участок суши, со всех сторон омываемый водой

Евразия  
54 млн.кв.км

Африка  
30,3 млн.кв.км

Северная  
Америка  
24,2 млн.кв.км

Южная  
Америка  
17,8 млн.кв.км

Антарктида  
14 млн.кв.км

Австралия  
9 млн.кв.км



# Суша в океане

**Остров** – небольшой участок суши, со всех сторон омываемый водой.

Материковые

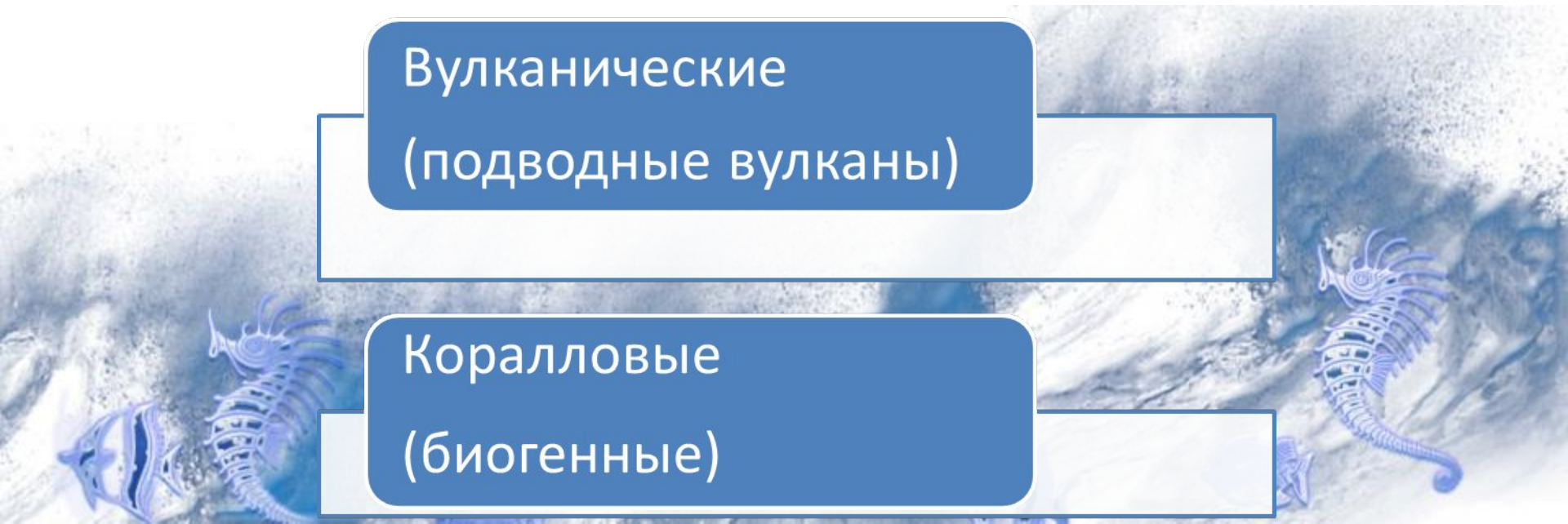
(откололись от материка)

Вулканические

(подводные вулканы)

Коралловые

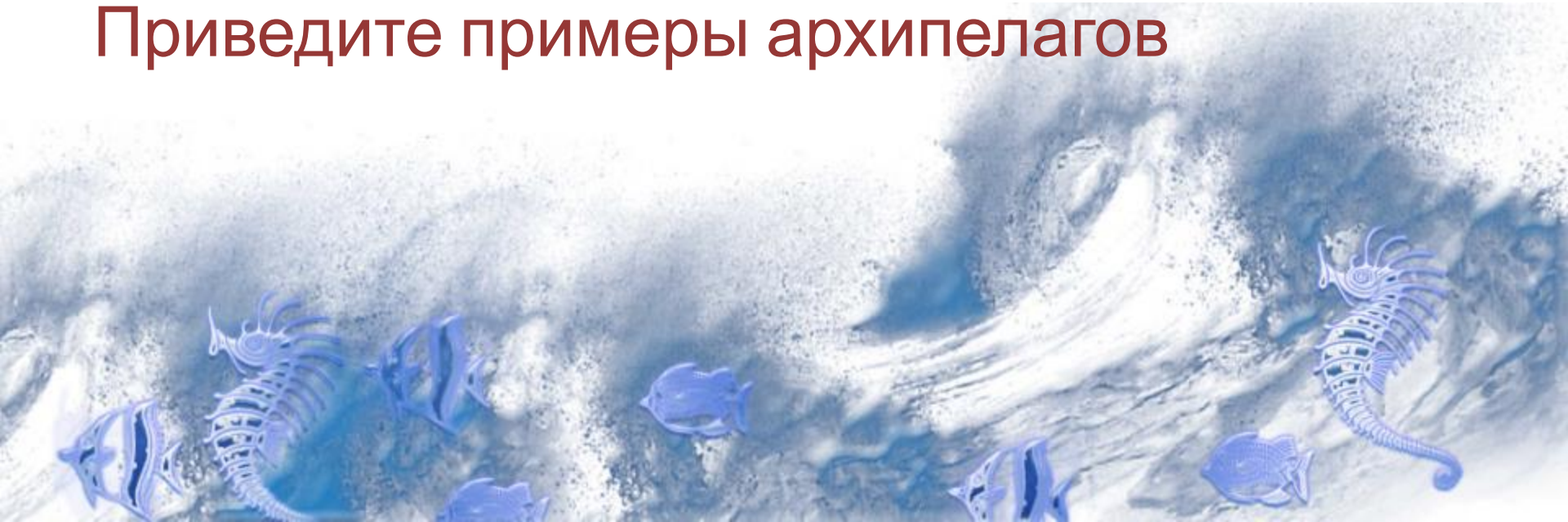
(биогенные)



# Суша в океане

- **Архипелаг** – группа островов, лежащих недалеко друг от друга и имеющих общее основание

Приведите примеры архипелагов



# Суша в океане

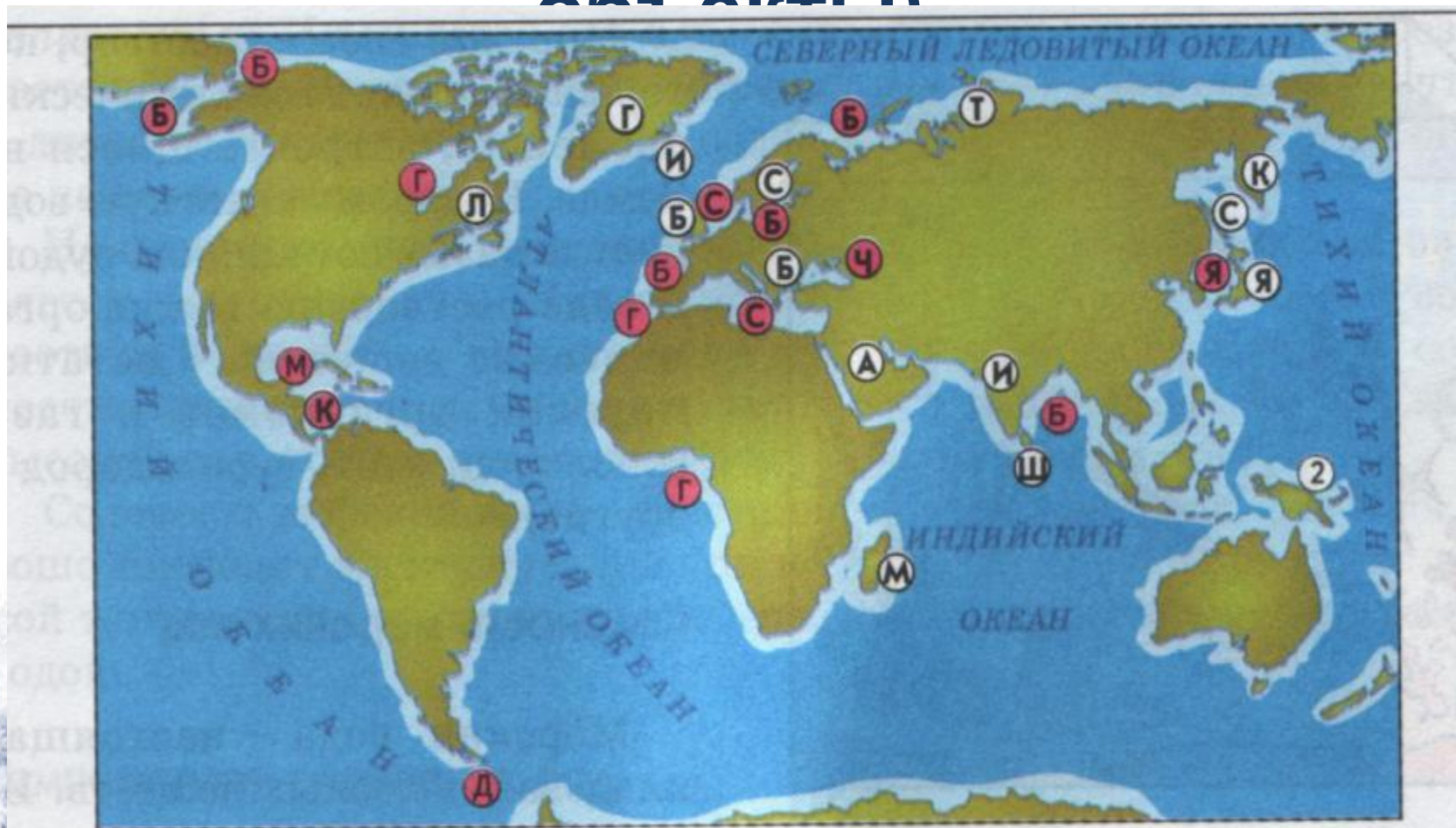
- **Полуостров** – участки материков и островов, глубоко вдающиеся в океан, омываемые с трех сторон водой

- **Работа с картой**

1. Найдите на карте полушарий полуострова Камчатка, Аравийский, Индостан.
2. Назовите частями какого материка они являются?



# Работа с картой (назовите географические объекты)



- Ⓐ – части океана (в кружке – первые буквы их названий)
- Ⓐ – части суши (в кружке – первые буквы их названий)

# Задание

- Совершите морское путешествие из Токио в Лондон.

Перечислите все географические объекты, которые встретятся на вашем маршруте.



# Домашнее задание

- Параграф 24
- На контурной карте обозначьте все океаны, материки, 5 островов, 5 полуостровов, 5 проливов, 5 заливов, 3 архипелага.



# Литература

- Начальный курс географии: Учеб. для 6 кл. общеобразоват. Учреждений/ Т.П. Герасимова, Н.П. Неклюкова.- М.: Дрофа, 2004
- География (Мир Земли). Учебник для 6-го класса общеобразовательной школы/ Под ред. В.А. Кошевого.- М.: Баласс, 2007
- [http://go.mail.ru/search\\_images?q=%E1%E5%ED%E3%E0%EB%FC%F1%EA](http://go.mail.ru/search_images?q=%E1%E5%ED%E3%E0%EB%FC%F1%EA)
- [http://go.mail.ru/search\\_images?q=%20%EC%E5%EA%F1%E8%EA%E0%ED%F1%EA%E8%E9%20%E7%E0%EB%E8%E2&us=19](http://go.mail.ru/search_images?q=%20%EC%E5%EA%F1%E8%EA%E0%ED%F1%EA%E8%E9%20%E7%E0%EB%E8%E2&us=19)
- [http://go.mail.ru/search\\_images?q=+%C1%E8%F1%EA%E0%E9%F1%EA%E8%E9+%E7%E0%E](http://go.mail.ru/search_images?q=+%C1%E8%F1%EA%E0%E9%F1%EA%E8%E9+%E7%E0%E)

