

**Болгария**



Флаг Болгарии



Герб Болгарии



## Общие данные:

- площадь: *110 994* кв. км;
- население: *9 000 000* чел.;
- плотность населения : *75* человек на *1* кв. км.
- доля городского населения : *70%*, сельского – *30%*;

-столица: София;

-денежная единица: лев;

-язык: болгарский;

-основная религия: православие;

- национальный праздник: День освобождения Болгарии от османского ига – 3 марта.

# Республика Болгария

(болг. Република България), Болгария —

государство —

государство в Юго-Восточной Европе, в восточной части

Балканского полуострова. Занимает

22% его площади.

С востока омывается

Чёрным морем

с востока омывается

Чёрным морем.

Граничит с Грецией

Общая протяжённость границ составляет 2245 км, из них 1181 км по суше, 686 км по рекам и 378 км по морю. Протяжённость

автомобильных дорог 36 720 км, железнодорожной сети — 4

Граничит с Грецией и

Турцией с востока



# Административное

## деление:



# Государственное устройство:

Болгария – **парламентская республика**. Постоянно действующий высший орган **законодательной** власти - **однопалатное Народное собрание (240 депутатов)**, избираемое сроком на **четыре года**.

## Глава

государства Глава

государства —

президент,

избираемый на

основе всеобщего и

прямого

избирательного

права сроком на

пять лет.



# Природные ресурсы



# Р. Дунай



# Р. Марица

[svali.ru](http://svali.ru)  
туристический портал



# Животн ый мир



# Косули





Серны

# Олени



# Медведи





**Гадюк  
и**





**Орлы**

# Сокол ы



# Полезные ископаемые


**Главный  
вид  
минерально  
го топлива в  
Болгарии –  
уголь**



**антрацит**



**Урановая руда добывается в Софийской области и в Средна-Гора. Общие запасы железной руды страны оцениваются лишь в *10* млн. т. Существует несколько месторождений железной руды с примесями марганца, хрома, молибдена. Народнохозяйственное значение имеют также месторождения свинца, цинка и меди**



# Растительность



**дуб**



**бук**



В конце XX века в Болгарии леса занимали 3,8 млн. га, или около 30% площади страны. Из них примерно 31% – хвойные, а остальные – лиственные с

преобладанием бука, дуба, ясеня и граба. Всего 15% лесных насаждений имеют промышленное значение, а остальные – преимущественно низкопродуктивные либо выполняют водоохранную и почвозащитную функции.





**Гордость  
страны —  
цветы. На  
первом  
месте по  
популярн  
ости —  
конечно  
же, розы.**

# Долина роз



# Сбор бутонов роз





**Женщины  
в  
националь  
ной  
одежде.**

# Климат:

Болгария расположена в умеренном и субтропическом поясах. Климат, преобладающий в Болгарии умеренно континентальный.

Среднегодо  
вое  
количество  
осадков 650  
мм.





**Населени  
е**

# Софи

Софи́я (болг.  
*Со́фия* —  
«премудрость» —  
«премудрость», от  
греч. —  
«премудрость», от  
греч. Σοφία  
«мастерство»,  
«мудрость») —  
столица —  
«премудрость», от  
греч. Σοφία





В Софии сосредоточено

около  $1/6$

общеболгарского

промышленного

производства

(машиностроение,

металлургия,

химическая, резиновая,

целлюлозно-бумажная,

пищевкусовая, легкая

университеты Здесь расположены: Болгарская

академия наук, университеты, театры Здесь

расположены: Болгарская академия наук,

университеты, театры. Национальная и городская

художественные галереи, археологический,



# Церковь Александра Невского



# Церковь Св. Софии



# Церковь Бояна (11-12 век)



# Национална ассамблея




# Национальный дворец культуры



# Национальный театр



# Собор Александра Невского





# Св. Джорджа Ротунда (3-4в.)



пещер  
а  
Ледени  
ка



# Монастырь Аладья



# Черепиш ки монасты рь



# Пирамиды Мельник



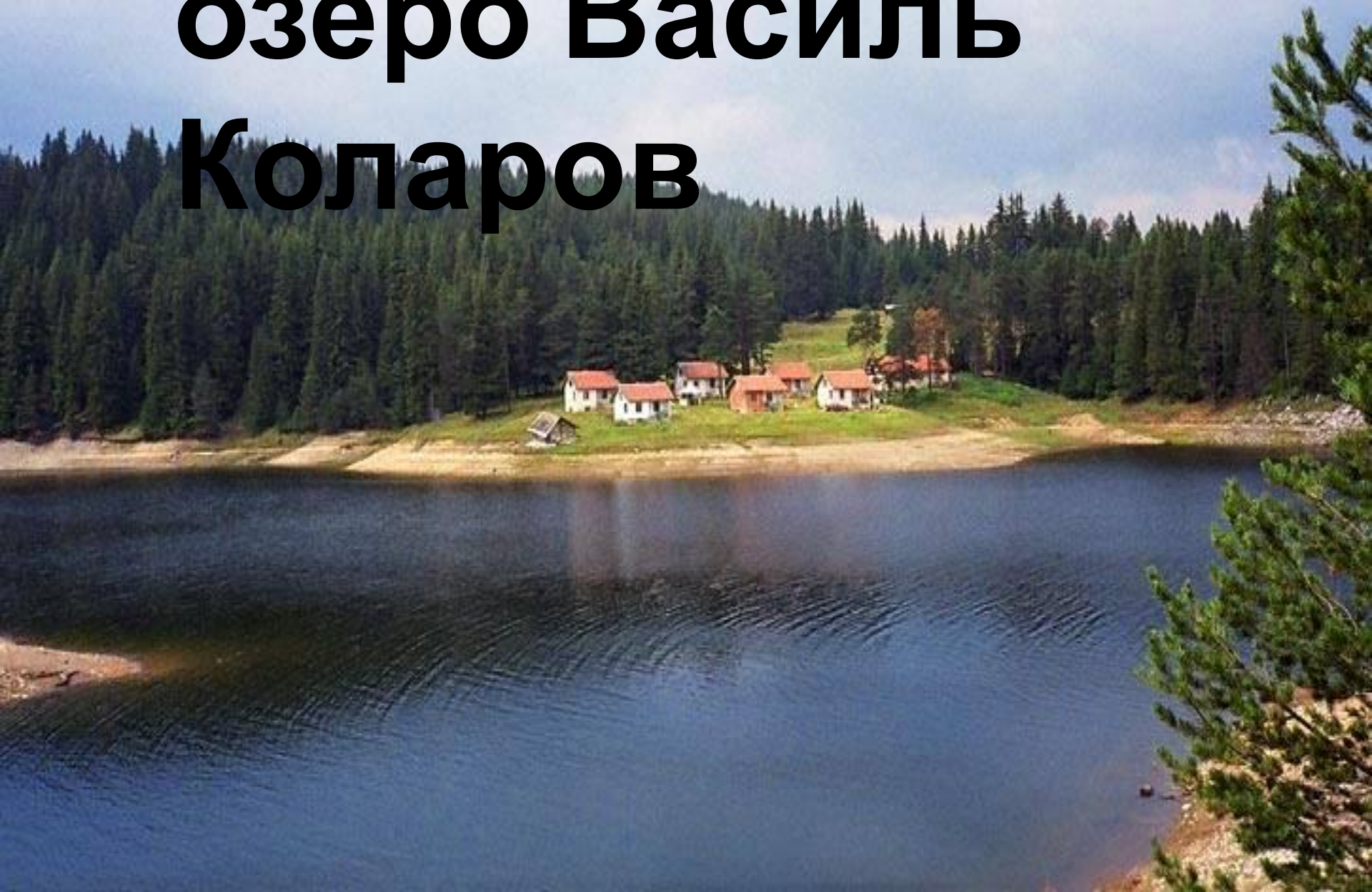
# горы Пирин



# Чёрное море



# озеро Василь Коларов





# восход на Черном море



**Проект  
подготовили:**

**Ярковая  
Ирина,  
Белкина  
Марина.**

