

Географический КВН в 7-х классах

«Африка далекая и близкая»

*Учителя географии:
Заиграйкина Валентина Алексеевна
Кижватова Валентина Никифоровна*



Названия команд:


пигмеи

ватусси

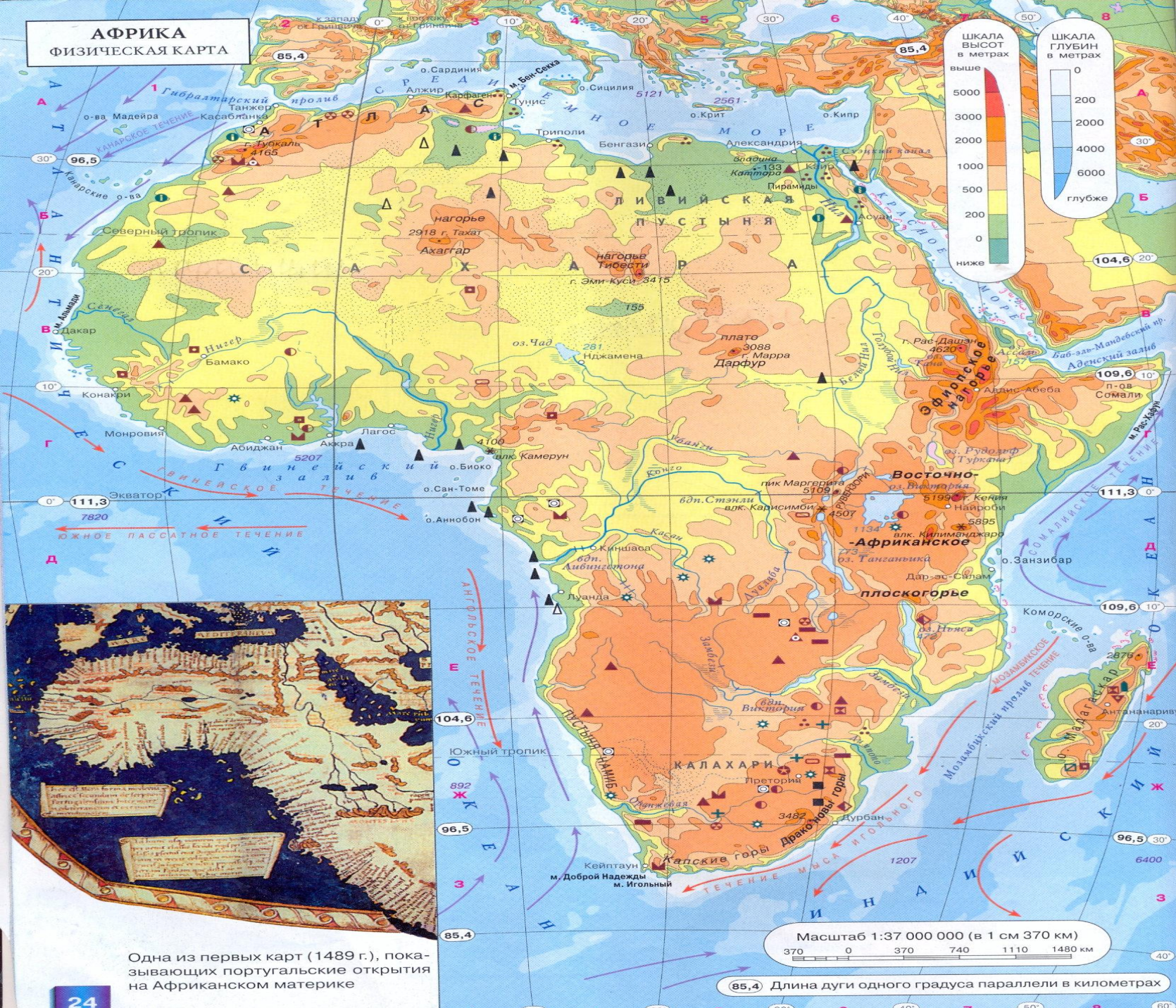


Северная часть Африки находится в непосредственной близости от другого континента Европы. Рельеф Африки в основном однороден - это равнина. Исключение составляют древние Атласские горы на северо-востоке и небольшое нагорье Тибести на юге.




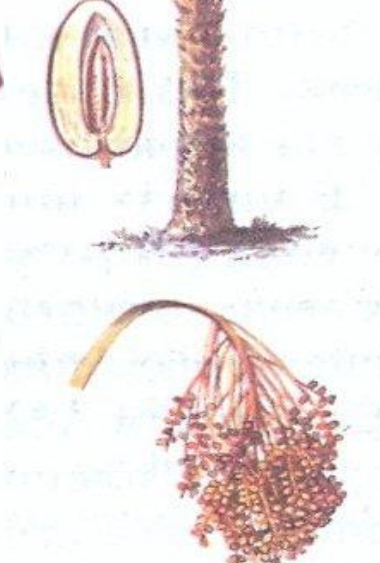


На востоке Северной Африки в средиземное море впадает самая полноводная река континента - Нил, берущая начало из озера Виктория. В Северной Африке выделяются две природные зоны: жестколистных вечнозеленых лесов и кустарников на побережье и пустынная в тропической части.



АФРИКА ФИЗИЧЕСКАЯ КАРТА



Одна из первых карт (1489 г.), показывающих португальские открытия на Африканском материке



Ассоциации?

Оазис

Сахара

Мадагаскар



Как прекрасен КВН,
Много споров и проблем.

И давайте мы, друзья,
Ссориться не будем зря –

И на новый КВН
Соберемся без проблем.

1. Что нового узнали?
2. Понравился ли КВН?
3. Что бы вы добавили к следующему КВН?

