



**УЧЕБНО – РАЗВЛЕКАТЕЛЬНАЯ
ПРОГРАММА**



**«Знаешь ли ты
географию?»**

Гейм I


«Разминка»



1. Участок земной поверхности, изображенной на карте коричневым цветом (горы)
2. Цвет, которым на географической карте изображают моря и океаны (голубой)
3. Топкое место на плане и карте изображается точками (болото)
4. К маме-речке бегу и молчать не могу. Я её сын родной и родился весной (ручей)
5. Место, которое лежит на высоте 200-500 метров над уровнем моря (возвышенность)
6. Место, где начинается холм, гора (подошва)
7. Этот океан называется неправильно (Тихий)
8. Часть света, которую открыл Колумб (Америка)
9. Круговая линия на глобусе, проведенная на равном расстоянии от полюсов (экватор)
10. Большие участки суши, окруженные водой со всех сторон (материки)



11. Маленькие участки суши, окруженные водой со всех сторон (острова)
12. Суша, окруженная водой с трех сторон (полуостров)
13. Ледяные шарики, в которые превращаются дождевые капли (град)
14. Вода, которая выпадает на поверхность земли (осадки)
15. Капли воды, которые покрывают растения вечером, после жаркого дня (роса)
16. Без рук, без ног, а ворота открывает (ветер)
17. Меня часто зовут, дожидаются, а приду, от меня укрываются (дождь)
18. Двенадцать братьев друг за другом ходят
Друг друга не обходят (месяцы)
19. Каждый день роняет лист,
Как год пройдет
Последний лист упадет (календарь)
20. Как называется чертеж большого участка земли, на котором нанесены материки, океаны, государства (карта)



ГЕЙМ II
«Тёмная
лошадка»»



1. Имена этих русских путешественников вошли в историю географических открытий 19 века.
2. В январе 1820 года мореплаватели подошли к берегам этого материка.
3. Экспедиция открыла 29 островов, зарисовала и нанесла берега материка.
4. Они путешествовали на судах «Восток» и «Мирный».
5. Это Ф.Ф. Беллинсгаузен и М.П. Лазарев.





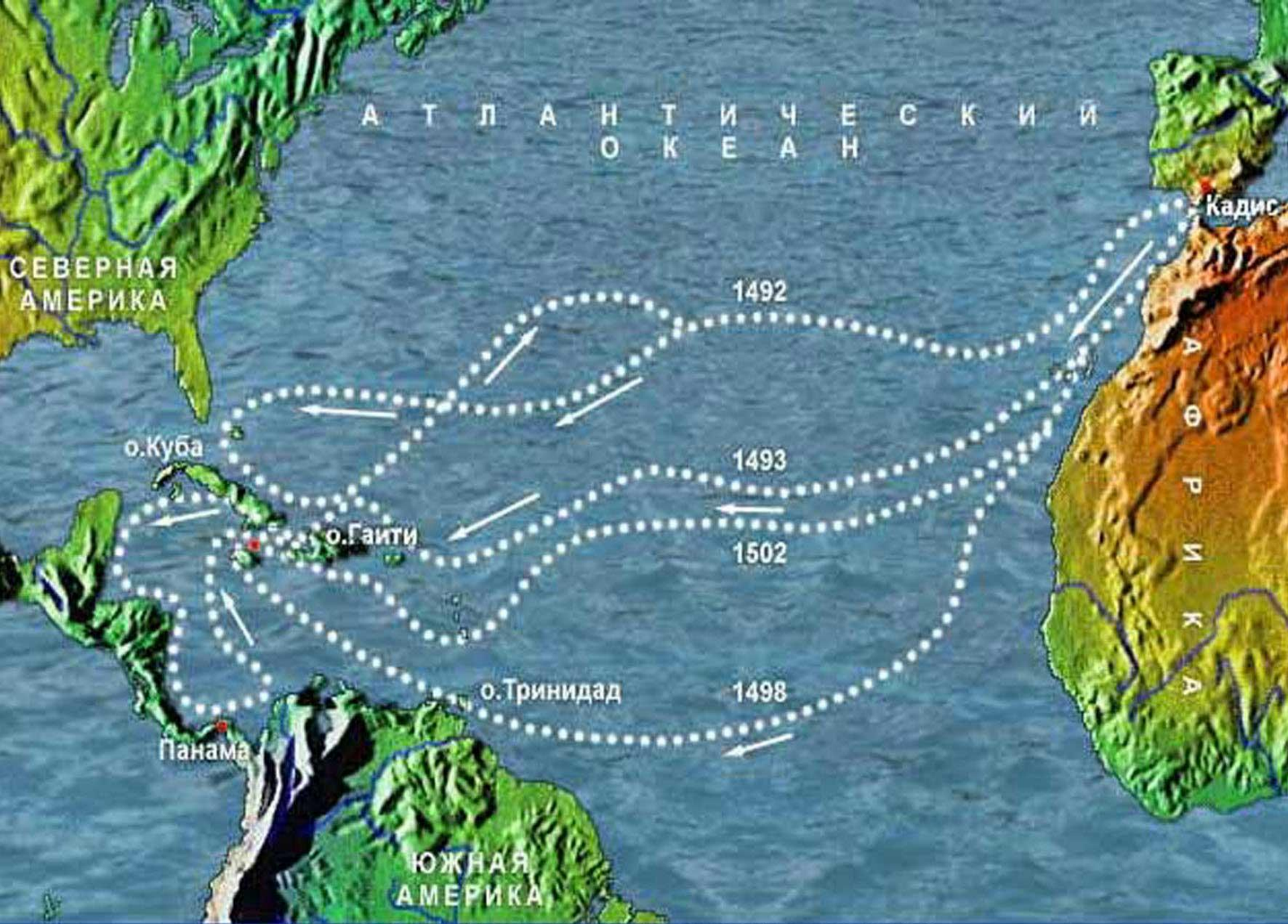
Фаддей Беллинсгаузен.



Михаил Лазарев.

1. Этот материк открыли в 15 веке.
2. К его берегам он плавал 4 раза.
3. Местных жителей он назвал индейцами.
4. Был уверен, что плавает к берегам Индии.
5. Это Христофор Колумб. Он открыл Америку.





Маршруты плаваний Христофора Колумба.

Гейм ІІІ

«Заморочки
из бочки»













TAIGA

www.californiawolfcenter.org
Image © 2001 Monty Sloan
www.wolfphotography.com





otvetin.ru




CONSTANTINE



Тундра



Тайга




Степь



Субтропики

Гейм IV
«Конкурс
капитанов»




1. Черное (море)
2. Тихий (океан)
3. Байкал (озеро)
4. Российская Федерация (государство)
5. Москва (столица)
6. Чувашская (Республика)
7. Алатырь (город)
8. Сура (река)
9. Восточно - европейская (равнина)
10. Каспийское (море)
11. Африка (материк)
12. Уральские (горы)
13. Северный - Ледовитый (океан)
14. Гибралтарский (пролив)
15. Волга (река)
16. Евразия (материк)
17. Атлантический (океан)
18. Антарктида (материк)
19. Западно - сибирская (равнина)
20. Кавказские (горы)



Гейм V
«Игра со
зрителями»



Гейм VI
«Конкурс
болельщикоВ»



Гейм VII
«Гонка за
лидером»

