

Исландия

Краткая история.

Еще в IX-X вв. в Исландию переселились кельтские (шотландские и ирландские) эмигранты, заселившие Исландию. Основой герба является щит. На щите изображены цвета исландского флага.

В **930** году был основан парламент Исландии (**Альтинг**),



поселения Исландии эмигрировало в Канаду и США.

Исландия добилась ограничения власти Германии в **1874** году, а в **1944** получила полную независимость.

Геральдика Флаг

Исландский флаг - это традиционный для всех скандинавских государств ассиметричный красно-белый крест на синем фоне.

Впервые флаг предложен в **1918** году, но Исландия добилась членства в Советском Союзе от Дании, а окончательно независимость

Рисунок герба Исландии, основанный на скандинавском мифе о драконе, охраняющем от флага. Дракон держит в лапах крест, а человек в белом одеянии с посохом стоит рядом с щитом, на котором изображен крест. Дракон и человек находятся на скале.

Голубой же и белый цвета являются традиционными цветами Исландии и связываются с цветами ордена **Серебряного сокола**.



Общие сведения

◆ **Площадь** Всего **103000** кв.км Суша
100250 кв.км
Водное пространство **2750** кв.км

◆ **Население** **296747** человек

◆ **Столица** **Рейкьявик**
◆ **105,5 тыс. чел.**

◆ **Денежная единица** **исландская крона**

◆ **Язык** Основной **исландский**
Другие **английский**
северные языки
немецкий

Общие сведения

- ◆ **Государственный строй** - конституционная республика

- ◆ **Территориальное устройство** - унитарное государство

- ◆ **Территория подразделяется на 8 регионов:**

Austurland

Hofudborgararsvaedhi

Nordhurland Eystra

Nordhurland Vestra

Sudhurland

Sudhurnes

Vestfirðir

Vesturland



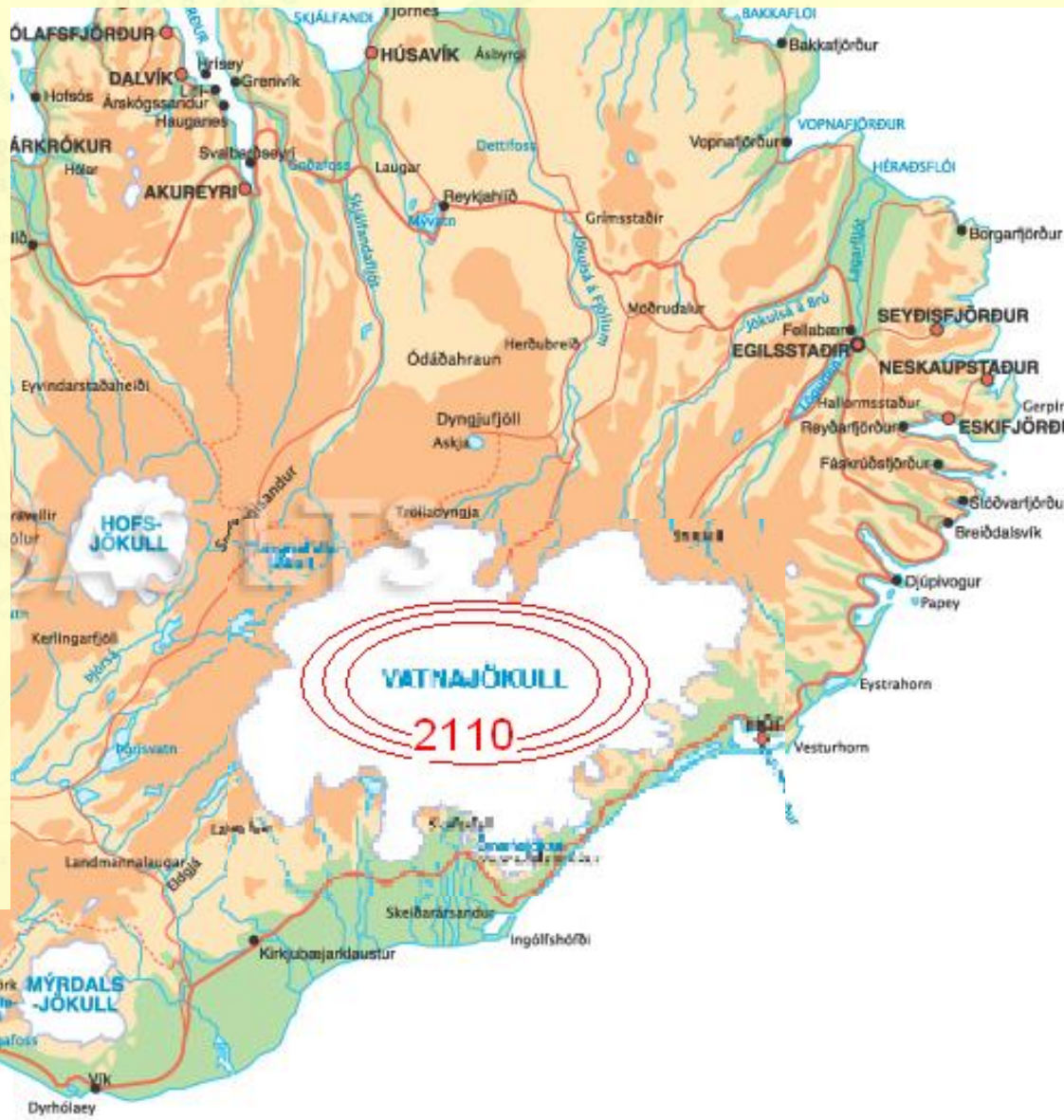
Географическое положение

- Исландия расположена на острове между **Гренландским** и **Норвежским** морями и северной частью **Атлантического океана**, к северо-западу от Великобритании.



Большая часть Исландии расположена на плато с горными пиками и ледниками. Побережье густо изрезано бухтами и фьордами. Общая длина береговой линии – **4970 км**.

Самая высокая вершина Исландии – вулкан **Хваннадалснукур**, расположенный на леднике **Ватнайокулл**.



Климат

- Средняя годовая температура на юго-западном побережье в Рейкьявике 4°C , средняя температура января -1°C , июля 11°C .
- Соответствующие показатели на северном побережье в Акюрейри 3°C , -2°C и 11°C . Прибрежные воды свободны ото льда в течение всего года. Исключение составляют ситуации, связанные с выносом полярных льдов на севере и востоке.
- В связи со значительным улучшением климата с начала 1920-х годов вынос полярных льдов к берегам Исландии произошел только однажды в 1965. Погода в этой стране резко меняется, иногда в течение суток, что зависит от прохождения циклонов в восточном направлении через Атлантический океан.
- Среднее годовое количество осадков составляет 1300–2000 мм на южном побережье, 500–750 мм на северном и свыше 3800 мм на открытых к югу склонах Ватнайёкюдля и Мирдальсйёкюдля.



Природа и ее ресурсы.

Береговая линия Исландии имеет протяженность ок. 5 тыс. км. На северо-западе, севере и востоке скалистые берега расчленены многочисленными заливами, фьордами и островами. Во внутренние части многих фьордов заходят крючковидные галечниковые косы, которые защищают естественные гавани от штормов, дующих со стороны Атлантического океана. На таких косах часто располагаются прибрежные города и поселки. Юго-западные и южные берега Исландии – песчаные, выровненные; естественные гавани там отсутствуют .

Растительность.

Менее 1/4 территории страны покрыто растительностью (против 2/3 во время заселения страны 1100 лет назад). Обширные внутренние плато почти целиком лишены растительного покрова. В составе растительности преобладают мхи и травы.

1% - деревья (березы, хвойные породы)

99% - мхи и травы.

Животные.

Ок. 80 видов птиц (чайки, крачки, лебеди, гуси, утки)

Тюлени, олени, песцы, некоторые виды китов.

Треска, палтус, морской окунь, пикша, креветка.

Природные ресурсы.

Страна богата рыбными ресурсами, гидро- и геотермальной энергией.

Политическое устройство

- ◆ **Исполнительная власть:**
- ◆ Кабинет министров
- ◆ Президент.
- ◆ Избирается на всенародном

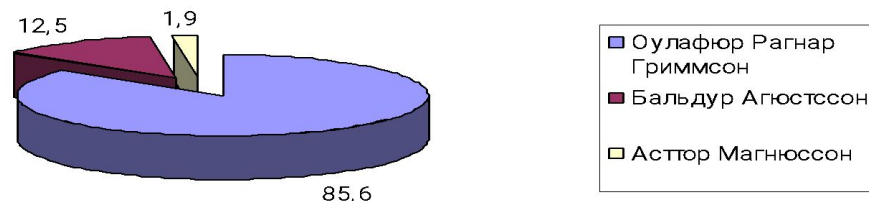


Министр здравоохранения
Министр промышленности и торговли
Министр правосудия
Министр социальной защиты

- ◆ Глава правительства - премьер-министр.
- ◆ Как правило, премьер-министр страны является в то же время лидером главенствующей на данный момент в стране партии или союза. В

Халлдор Аусгримссон	Глен
Гудни Огюстссон	
Стурла Бодвардссон	

Президентские выборы 26 июня 1994 года

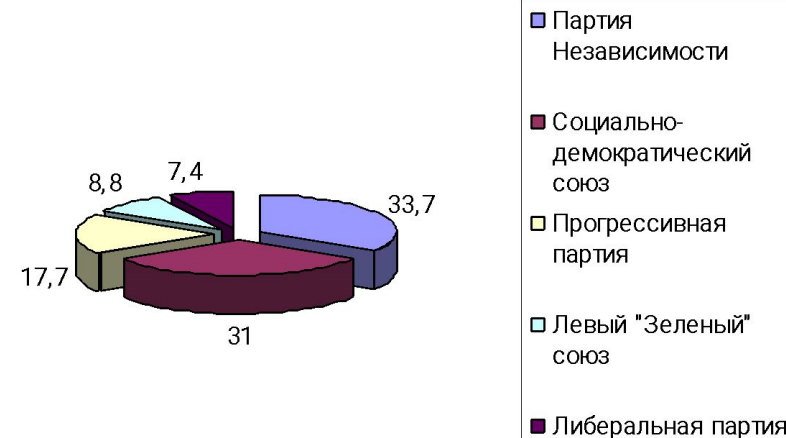


Политическое устройство

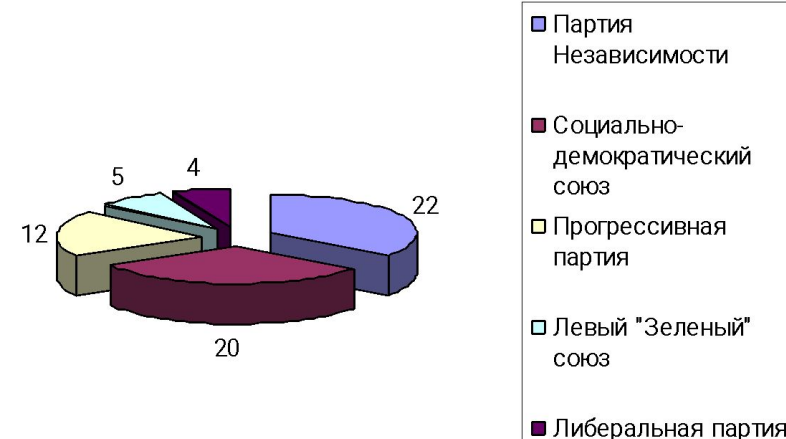
◆ Законодательная власть:

- ◆ Парламент (Альтинг).
- ◆ В Альтинг входят 63 депутата, которые избираются на всенародном голосовании сроком на 4 года.
- ◆ В последний раз выборы проводились
10 мая 2003 года
- ◆ По результатам выборов определилось количество депутатов от каждой партии.

Парламентские выборы 10 мая 2003 года



Количество депутатов в парламенте



Политическое устройство

◆ Судебная власть:

- ◆ Верховный суд (Хаэстиреттур).
- ◆ Верховному суду подчиняется 8 областных судов.
- ◆ Судьи назначаются пожизненно министром правосудия.
- ◆ На данный момент пост министра правосудия занимает **Бьорн Бьярнасон**

Партии:

- Прогрессивная партия (ПП)
- Социал-демократический альянс (СДА)
- Лево-зеленый альянс (ЛЗА)
- Либеральная партия (ЛП)

Местное управление:

Местное управление.

Исландия разделена на 23 округа (сюслур) и 14 городских округов (кёупстадир). Каждый из них управляется советом представителей от приходов. Приходы имеют свои советы. Все советы избираются общим голосованием

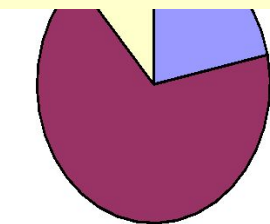
Население

- ♦ **296747** человек (0.03% от Европы)
- ♦ Урбанизация: 95%
- ♦ Возрастной состав:

Этнический состав:

94% - Норсы и Кельты

6% - остальные



66,50%

- Трудоспособное население (16-64 года)
- Пенсионного возраста (65 и больше)

-15 лет)

Религиозный состав:

87.5% - Lutheran Church of Iceland

2.1% - Reykjavik Free Church

1.5% - Hafnarfjorour Free Church

other Christian 2.7%, other or unspecified 3.8%, unaffiliated 2.4%

Формула воспроизводства:

14- 7 = 7

Уровень миграции:

1.74 /на 1000 населения

Уровень грамотности: 99%

Экономика

Импорт:

машины и оборудование,
нефтепродукты,
продукты питания,
текстиль и т.д.

Главные партнеры:

США (11%),
Германия (11%),
Дания (8,5%),
Норвегия (8,5%),
Великобритания (7,5%),
Нидерланды (6%),
Швеция (6%)

Экспорт = 3.215 млрд. \$

70% - рыбные продукты
30% - баранина, шерсть,
шкурки овец, диоксид
алюминия.

Основные партнеры:

Германия (18%),
Великобритания (17,5%),
Нидерланды (11%),
США (11%),
Испания (5%),
Дания (5%),
Португалия (4%), Норвегия
(4%).

Сельское хозяйство

- ◆ Обрабатываемые земли занимают менее 1% общей площади страны. Имеется ок. 6 тыс. ферм, из них 80% принадлежат частным лицам. Основная отрасль животноводства – овцеводство.
- ◆ **Продукты изготовления:**
сено, картофель, репа, капуста и другие овощи.
- ◆ На базе геотермальных источников развивается парниковое хозяйство (огурцы, помидоры, другие овощи, цветы, бананы и т.д.). Государство выплачивает фермерам значительные субсидии.

Рыбная промышленность

- ◆ **Основные промысловые объекты :**

- треска (в водах у юго-западного побережья с января по май),
 - сельдь (у северного побережья с июня по сентябрь) и т.д.

В связи с уменьшением уловов сельди и трески и сокращением рыбных ресурсов Северной Атлантики в последние годы возросло значение мойвы и сайды.


- ◆ В рыболовстве широко используются моторные катера с тралами. Треска перерабатывается, в первую очередь, в Рейкьявике; сельдь солят и перерабатывают в рыбий жир и рыбную муку в Сиглюфьёрдюре и других городах на северном побережье.
- ◆ В 1989 под давлением международной общественности и под угрозой бойкота исландских товаров Исландия согласилась присоединиться к мораторию на промысел китов. В середине 1990-х правительство одобрило возобновление китобойного промысла в ограниченных масштабах.

Обрабатывающая промышленность

- ◆ Горнодобывающая отрасль практически отсутствует (не считая небольшой разработки бурого угля, пемзы и исландского шпата).
- ◆ С конца 1960-х ведется производство алюминия из импортного сырья (диоксида алюминия); полученный металл экспортируется.
- ◆ Отрасли:
 - 🇮🇸 Рыбоперерабатывающая
 - 🇮🇸 судоремонтная
 - 🇮🇸 легкая
 - 🇮🇸 электротехническая
 - 🇮🇸 производство мебели и строительных материалов
 - 🇮🇸 производство минеральных удобрений(ок. Рейкьявика)
- ◆ Работают фабрика минеральных удобрений (близ Рейкьявика), цементный завод (в Акранесе). С 1979 налажено производство феррокремния (сплава железа и кремния).

Транспорт

- ◆ **Автотранспорт.** В Исландии нет железных дорог, но имеется разветвленная сеть автомобильных дорог общей протяженностью 13,028 км. Между многими городами и поселками налажено регулярное автобусное сообщение.
- ◆ **Морской транспорт.** Общее водоизмещение торговых судов 192 тыс. т. В стране действуют три крупные компании
 - Исландская пароходная,
 - Государственная судоходная
 - Кооперативная судоходная.Пароходы и моторные суда регулярно курсируют между прибрежными городами и поселками. Поддерживается морское сообщение с США, Великобританией, Германией, Данией и Норвегией.
- ◆ **Воздушный транспорт.** Для современной Исландии характерно бурное развитие воздушного сообщения. В стране действовали две основные авиакомпании. «Флюгфелаг Исландс» обслуживала внутренние рейсы и связывала Исландию с Великобританией, скандинавскими странами и материковой Европой. «Лофтлейдир» совершала полеты в США, скандинавские страны, Великобританию и Люксембург. В 1979 обе компании слились, образовав компанию «Флюглейдир», или «Айслендэр».
- ◆ **Имеются два международных аэропорта – Рейкьявик и Кеблавик.** Всего 97 аэропортов. Последний используется совместно Исландией и США. В стране имеются 86 аэродромов, в т.ч. на 13 – дорожки с твердым покрытием.



Главная площадь Рейкьявика.



Рейкьявик