



Правительство Москвы


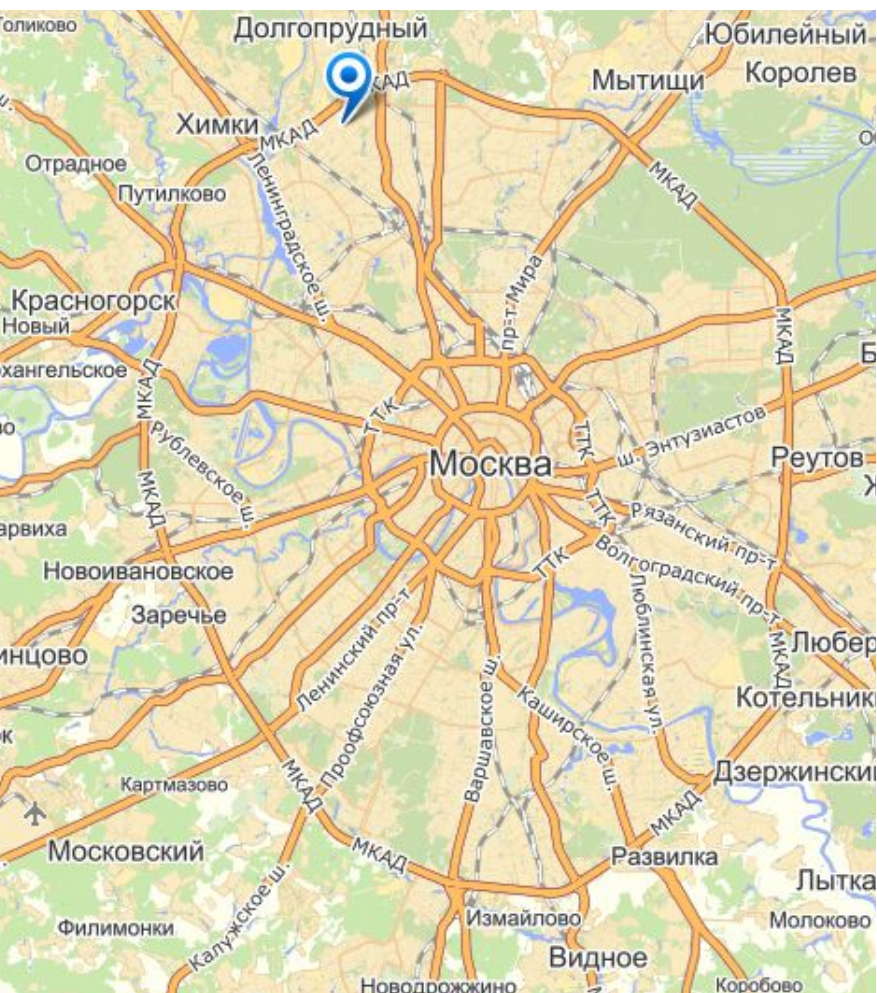
Земельный участок по адресу: Коровинское шоссе, вл. 41А, корп. 1

Площадь земельного участка	0,6075 га
Обследование ГЗИ:	На земельном участке находится большегрузный автотранспорт, участок огорожен мет. забором и охраняется, строения отсутствуют.
Кадастровый номер:	77:09:0002016:1000 Земельные участки, предназначенные для размещения гаражей и автостоянок (1.2.3)
ГПЗУ:	от 12.11.2010 ГПЗУ № RU77-131000-002598 Гаражный объект на 400 м/мест – 3004 08 (по классификатору видов разрешенного использования, ППМ от 25.05.2011 № 228-ПП) Общая площадь объекта – 16 095,8 кв.м.;
Оценка:	2 311 947 руб.
Стартовые условия проведения аукциона на право заключения договора аренды земельного участка:	2 311 947 руб. – начальный размер стоимости права на заключение договора аренды; 470 000 руб. – задаток для участия в торгах; 50 000 руб. – шаг аукциона; не более 5 лет 11 мес. 28 дн. – срок действия договора аренды земельного участка.

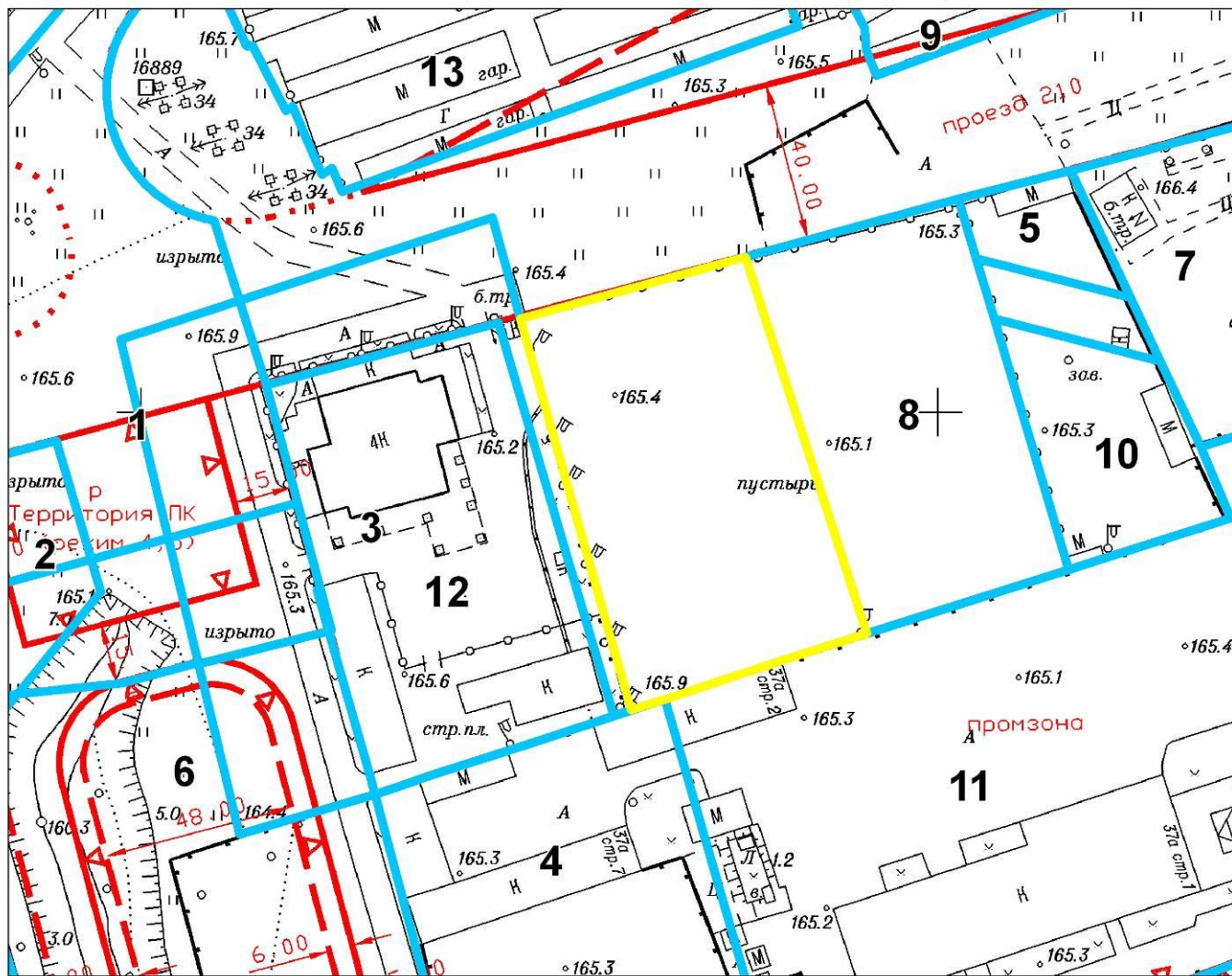


Правительство
Москвы

Географическое положение объекта



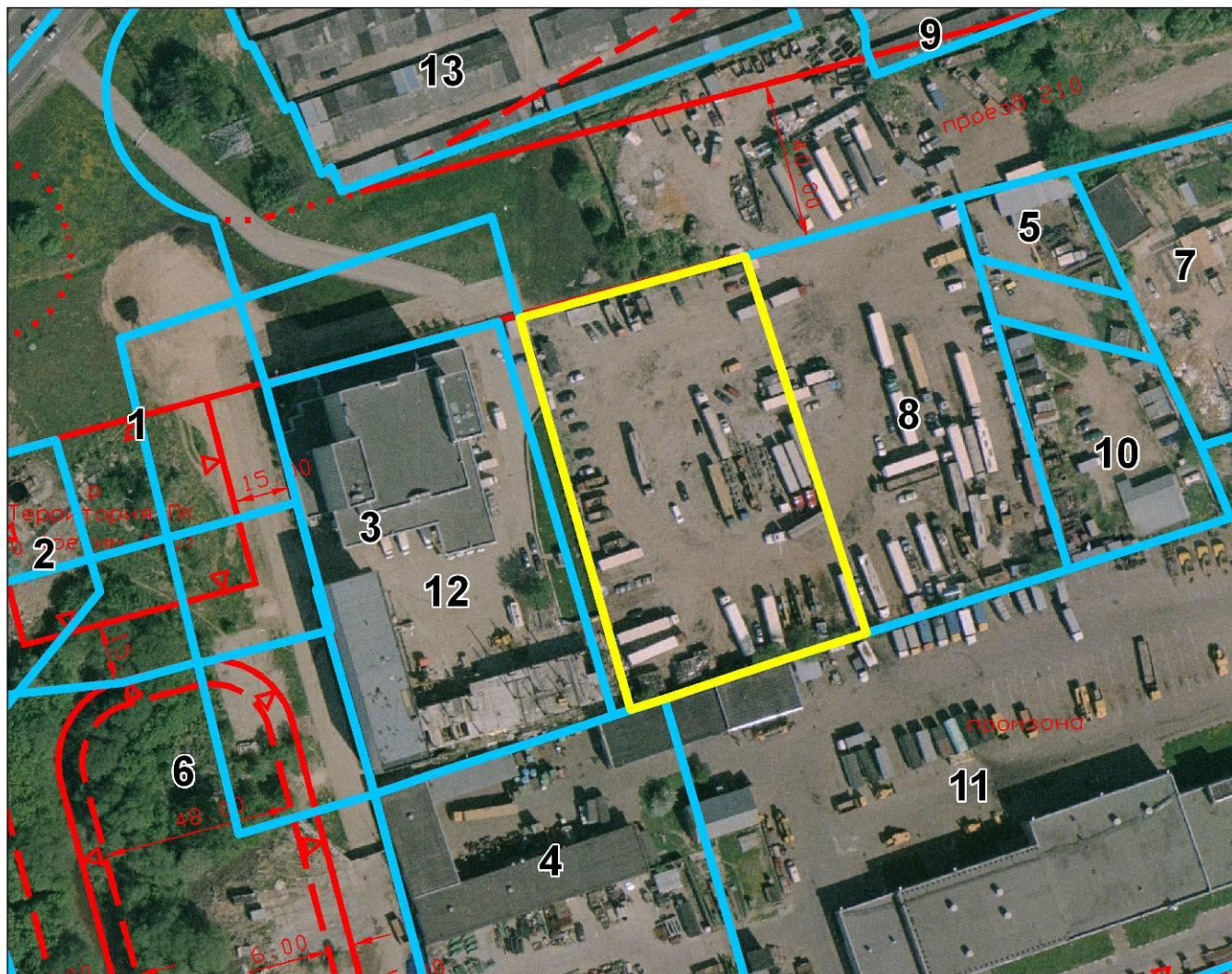
План земельного участка по адресу: Коровинское шоссе, вл.41А, корп.1



Кадастровый номер: 77:09:0002016:1000
Площадь зем. участка – 0,6075га;
Общая площадь объекта – 16095,8 кв.м;
Виды разрешенного использования – гаражный объект

1:1 000

План земельного участка по адресу:
Коровинское шоссе, вл.41А, корп.1



Кадастровый номер: 77:09:0002016:1000
Площадь зем. участка – 0,6075га;
Общая площадь объекта – 16095,8 кв.м;
Виды разрешенного использования – гаражный объект

1:1 000



Правительство Москвы

**Земельный участок по адресу:
Коровинское шоссе, вл. 41А, корп. 1**

