

# Краеведческий подход в изучении топонимии

**Топонимика** (греч.) – topos – место, местность  
опота - имя

**Наука о географических названиях, которая изучает их происхождение, развитие и современное состояние.**

**«Народ невольно и очень верно и последовательно отражает в названиях своих селений характерные особенности того естественного географического пейзажа, среди которого ему приходится жить»**

**В.П. Семенов –Тян-Шанский**

# Топонимы Малоjarославецкого района

<b>По названиям растительности</b>	<b>По именам и фамилиям людей</b>	<b>По особенностям местности</b>	<b>По занятиям населения (промыслам)</b>






# Топонимы Малоарославецкого района

По названиям растительности	По именам и фамилиям людей	По особенностям местности	По занятиям населения (промыслам)
Березовка	Сергеевка	Заболотье	Бортники
Дубровка	Макаровка	Лужное	Чулково
Яблоновка	Митрофаново	Поречье	Башмаковка

# Архивные документы


№	НАЗВАНИЕ НАСЕ- ЛЕННУЮ МѢСТЬ.	ПОЛОЖЕНИЕ.	РАЗСТОЯНІЕ ВЪ ВЕРСТАХЪ.		ЧИСЛО ДВОРОВЪ.	ЧИСЛО ЖИТЕЛЕЙ.	
			Отъ уѣздн. города.	Отъ ставов. кварт.		м. п.	ж. п.
1889	Новоникольское, сц. вл.	при рч. Вепрейкт.	10	15	4	21	17
1890	Максимовна, д. вл.	при рч. Вепрейкт.	10	15	15	70	75
1891	Зайцево, сц. вл.	при колодцѣ.	13	14	13	56	64
1892	Барновское (Та- тарское), сц. вл.	при рч. Карповкт.	12	14	13	60	64



Историческая литература



# Калуга






?



?



Ерденево



?



?

Спасибо за работу!