

# Евразия

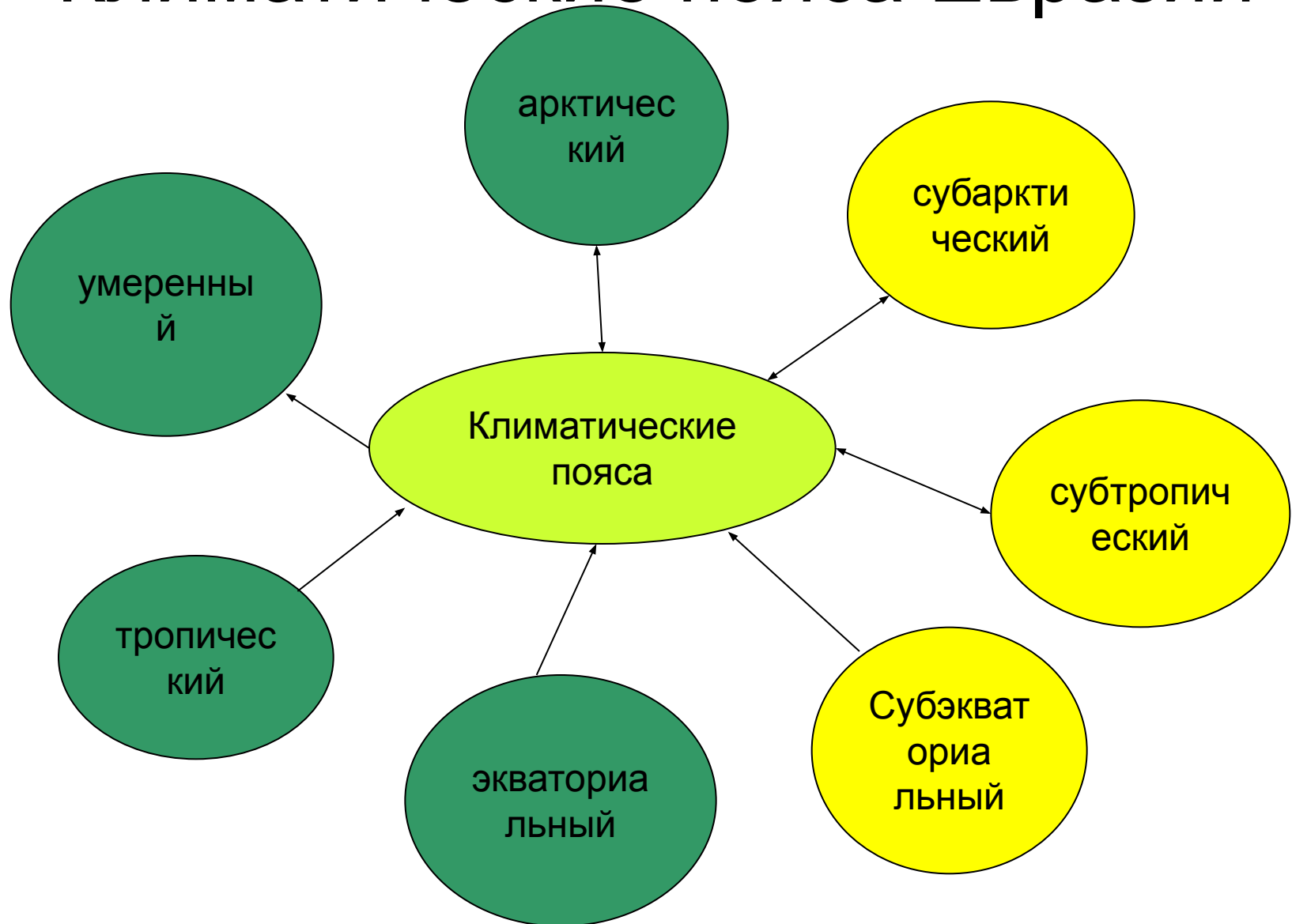


## Климат

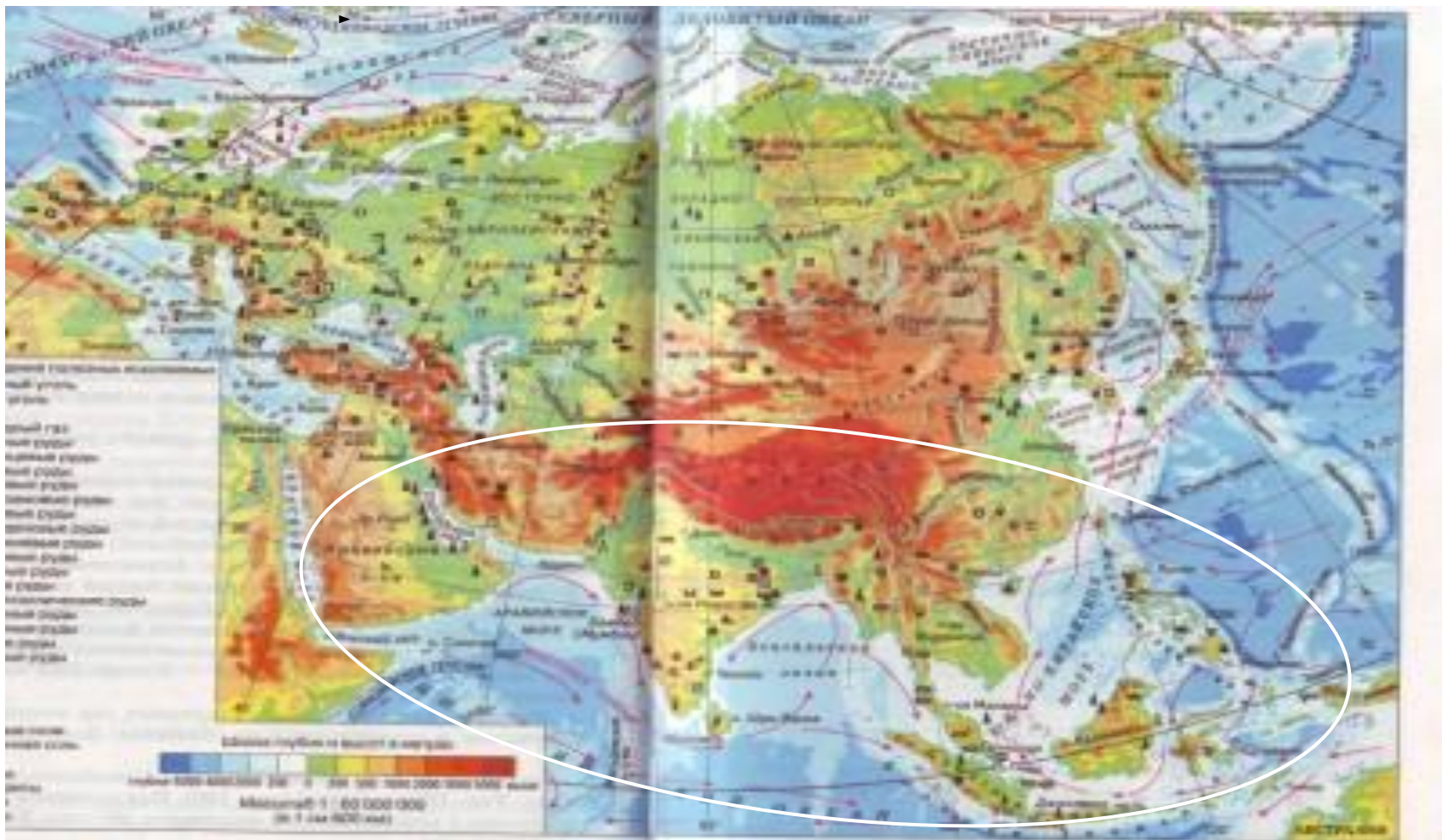
### План

1. Особенности размещения климатических поясов.
2. Характеристика типов климата.
3. Влияние климата на хозяйственную деятельность.

# Климатические пояса Евразии



# Рассмотреть карту Евразии



В каких климатических поясах расположена выделенная часть Евразии?

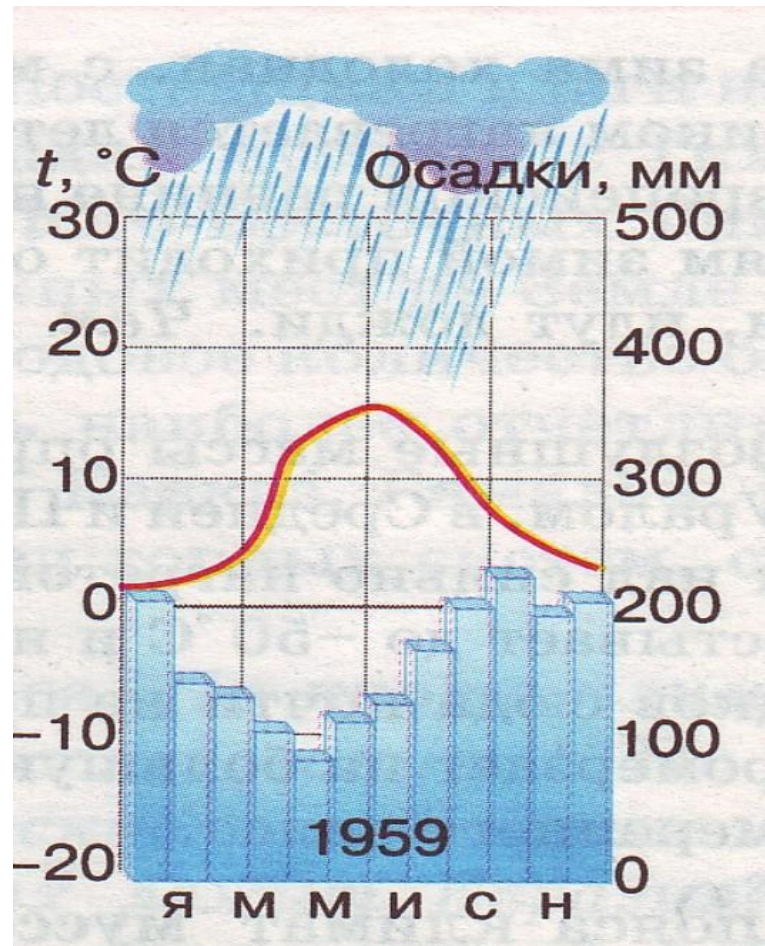




**Какое влияние оказывает на климат географическое положение, рельеф материка и близость океана?**

Рассмотреть климатограмму и выполнить задания:

1. Определить самую высокую и низкую температуры.
2. Определить годовое количество осадков.
3. К какому климатическому поясу относится эта климатограмма?



Объясните, почему:

Муссоны приносят осадки  
летом?

Самое большое количество осадков  
выпадает в Черрапунджи?

Мало осадков получает северо-восточная часть Евразии?

На Аравийском полуострове сухо и жарко?









