



Тема урока: «Современная политическая карта Мира. Государственный строй стран Мира»

Презентацию подготовила:
Учитель географии
ГОУ СОШ № 494
Щербакова Ирина Анатольевна.

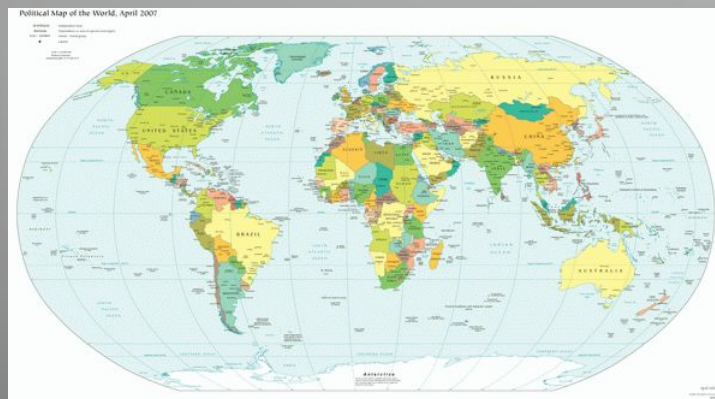
Цель урока:

- **Повторить особенности различных исторических эпох и этапов формирования современной политической карты мира, ее количественные и качественные изменения.**
- **Повторить типологию стран, основанную на качественных признаках учитывающих уровень социально-экономического развития стран мира.**
- **Сформировать знания о формах государственного правления и административно-территориального устройства, расширить знания о классификации стран мира и закрепить знания номенклатуры.**


Оборудование урока:



Электронное
пособие



Политическая карта
мира



Атлас



Компьютер



Мульти-медиа-
проектор



Смарт доска


План урока:

□ 1. Повторение изученного материала:

- ◆ Характеристика основных этапов формирования современной политической карты мира (устный ответ);
- ◆ Изменения на политической карте мира за последние 100 лет (количественные и качественные изменения);
- ◆ Практическое задание на смарт доске:
 - 1 ученик. Распределить страны по величине территории.
- ◆ Распределить страны по численности населения. Диалог с классом. Ответы учащихся на вопросы учителя.
- ◆ Практическое задание на смарт доске:
 - 2 ученик. Распределить страны по географическому положению.
- ◆ Показать типологию стран. Работа со слайдом «Типология стран» электронного пособия


1 вопрос домашнего задания

- ◆ **Характеристика основных этапов формирования современной политической карты мира (устный ответ);**



2 вопрос домашнего задания

- **Изменения на политической карте мира за последние 100 лет (количественные и качественные изменения);**



3 вопрос домашнего задания

❖ **Практическое задание на смарт доске:**

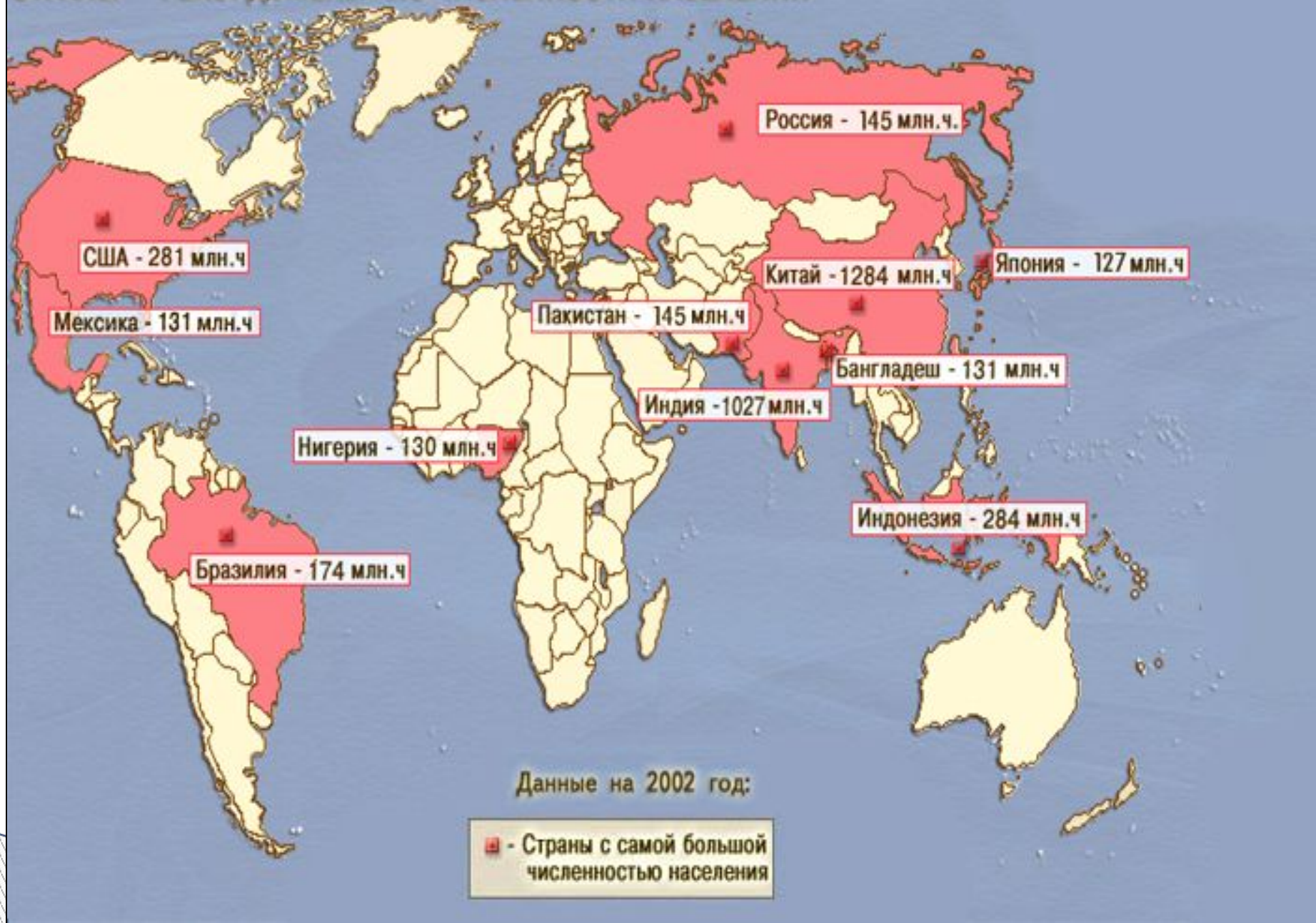
1 ученик. Распределить на схеме страны по величине территории.



3 вопрос домашнего задания

- Распределить страны по численности населения.**
Диалог с классом. Ответы учащихся на вопросы учителя.

СТРАНЫ - "РЕКОРДСМЕНЫ" ПО ЧИСЛЕННОСТИ НАСЕЛЕНИЯ



4 вопрос домашнего задания

❖ Практическое задание **на
смарт доске:**

**2 ученик. Распределить
страны по географическому
положению.**



5 вопрос домашнего задания

- ▣ Показать типологию стран.
Работа со слайдом
«Типология стран»
электронного пособия





План урока:

▣ 2. Изучение нового материала:

- ❖ Вступительное слово учителя по теме: «Государственный строй стран мира»
- ❖ Опережающее домашнее задание на тему: «Визитная карточка государственного строя стран мира».
- Деление государств по форме правления. Презентация учащихся.
- Деление стран по особенностям территориально-государственного устройства.
- ✓ В ходе прослушивания и закрепления материала все учащиеся работают на уроке с картами заданиями и Приложениям №1 - Словарь «Политическая карта мира», форзацем учебника.


**«Визитная карточка
государственного строя
стран мира».**

**Деление государств по
форме правления.**

**Презентация
учащихся.**

Деление современных стран мира по формам правления:

- Первая форма правления - республика. Таких стран более 140, т.е. $\frac{3}{4}$ всех стран мира.
- Республики бывают президентские, парламентские и смешенные (см. в книгу стр. 16)
- Вторая форма правления – монархия, их в мире – 30; в Океании – 2, в Африке – 3, в Азии – 13, в Европе – 12, нет ни одной монархии в Америке.
- Монархия бывает: конституционная, абсолютная, теократическая.
- Третья форма правления – это государства в составе Содружества, их 15. Формально главой государства считается королева Великобритании, которую представляет генерал-губернатор. Это относится к бывшим доминионам Великобритании (Канада, Австралия, Новая Зеландия).
- Четвертая форма правления – представлена одной Ливией (или официально – Социалистическая народная Ливийская Арабская Джамахирия).



I. По формам правления

1 форма правления- Республика – $\frac{3}{4}$ всех стран мира (140)

Президентская	Парламентская	Смешанные
США, Аргентина, Бразилия, Россия, Венесуэла, Коста - Рика	ФРГ, Италия, Израиль, Индия, Ирландия	Франция, Португалия, Финляндия



2 форма правления. **Монархии**

В мире их 30: Океания 2 Азия 13 Африка 3
Европа 12

Конституционная «царствует», но не правит	Абсолютная «царствует» и правит	Теократическая «теос» данная от бога
Великобритания, Бельгия, Норвегия, Испания	Саудовская Аравия, Оман, Кувейт, ОАЭ	Ватикан,





3 форма правления.

**Государства в
составе**

Содружества

15 стран,

бывшие доминионы Великобритании,

формально главой государства считается
королева Великобритании, которую представляет
генерал-губернатор

4 форма правления.

Представлена одной Ливией



Официально
Социалистическая
народная
Ливийская
Арабская
Джамахерия
(государство
народных масс)



Страны мира по формам правления:

Синий — президентские республики, полное руководство исполнительной властью президентом, президент является главой правительства

Зелёный — президентские республики — президентские республики, но исполнительная власть президента зависит от парламента

Жёлтый — смешанные республики (полу-президентские, парламентско-президентские, президентско-парламентские) — правительство подотчётно парламенту и президенту, парламент влияет на выбор главы правительства президентом

Оранжевый — парламентские республики, парламент формирует правительство

Красный — парламентарные конституционные монархии — парламентарные конституционные монархии, парламент формирует правительство, а монарх не обладает реальной властью

Лиловый — конституционные монархии, в которых монарх обладает реальной властью, часто (но не всегда) при слабом парламенте

Фиолетовый — абсолютные монархии

Коричневый — республики, в которых ведущая роль одной партии закреплена конституцией

Оливковый — государства, где не существует основного закона по правительству

Серый — государства, не подходящие ни к одному из выше приведённых определений

**«Визитная карточка
государственного строя
стран мира».**

**Деление стран по
особенностям
территориально-
государственного устройства.
Презентация учащихся.**

Деление стран мира по особенностям территориально-государственного устройства на унитарные и федеративные.

- 1. **Унитарное** государство (единая законодательная и исполнительная власти). Примеры: Великобритания, Франция, Италия, Япония и др.
- 2. **Федеративное** государство (наряду с едиными законами есть отдельные самоуправляющиеся единицы). Примеры: в мире федеративное государство имеют 22 страны: Россия, Индия, Нигерия, США, Пакистан.
- 3. **Конфедерация** (форма федеративного государства). Примеры: Швейцария союз суверенных государств, союз независимых кантонов. 23 кантона (3 из них разделены на полукантоны). Бельгия до недавних пор относилась к унитарным государствам, но обострение национальных противоречий между населяющими ее валлонами и фламандцами привело к тому, что в 1993 г. парламент специальным законом ввел в этой стране федеративное административно-территориальное устройство.



II. По особенностям территориально-государственного устройства

<p>Унитарное Единая законодательная и исполнительная власть</p>	<p>Федеративное Наряду с едиными законами есть отдельные самоуправляющиеся единицы</p>	<p>Конфедерация (форма федеративного государства) Временный союз</p>
<p>Великобритания, Италия, Япония</p>	<p>Россия, Индия, Нигерия всего 22 государства</p>	<p>Швейцария – союз суверенных государств, союз независимых кантонов</p>



План урока:

□ 3. Итоги урока, домашнее задание:

Параграфы 2,3. На контурную карту нанести государства, имеющие монархическую форму правления и государства федеративные по территориально-государственному устройству. Выполнить задание контурной карты.



Спасибо за
работу на
уроке!

