

Вариант 1		Вариант 2	
· Австрия	Берлин	Молдова	Копенгаген
· Нидерланды	Киев	Албания	Париж
· Андорра	Афины	Норвегия	Загреб
· Белоруссия	Прага	Польша	Дублин
· Бельгия	Берн	Словения	Мадрид
· Испания	Стокгольм	Венгрия	Хельсинки
· Великобритания	Тирана	Болгария	Вильнюс
· Румыния	Таллин	Босния и Герцеговина	Скопье
· Словакия	Рига	Ватикан	Рейкьявик
· Финляндия	Рим	Португалия	Люксембург

Регионы Европы

Восточная Европа

Елена Сергеевна Гусева

Развитие Европы

- Неустойчивость развития
- Раздробленность развития



XX в.

Изменение политической карты Европы

- **Первая мировая война** (Тройственный союз (Германия, Австро-Венгрия, Италия) против Антанты (Россия, Англия и Франция))
Результаты: распад Австро-Венгрии – Австрия, Венгрия, Чехословакия, Югославия

Отделение ряда территорий от Германии

Отделение от России Польша, Финляндия, Латвия, Литва, Эстония

- **Вторая мировая война**

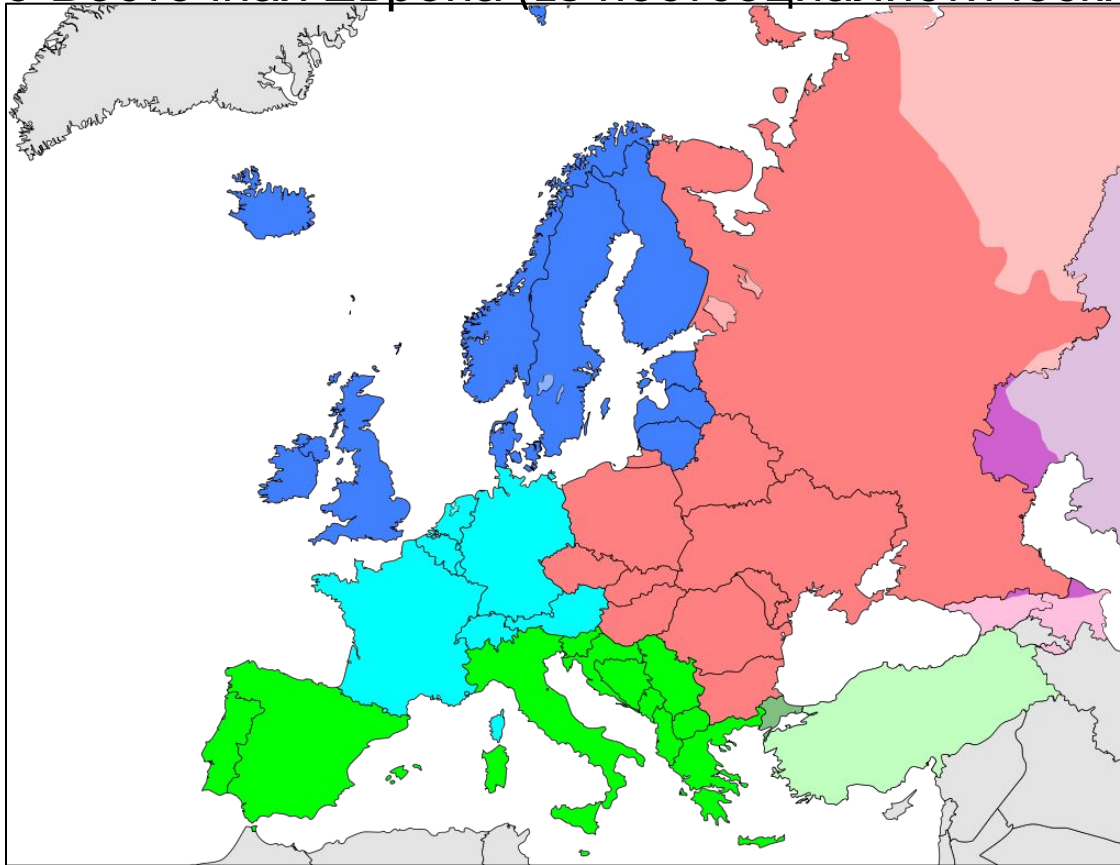
Результат: образование социалистических государств: Польша, ГДР, Чехословакия, Венгрия, Румыния, Болгария, Югославия, Албания

- **Распад мировой социалистической системы**

Результат: объединение ФРГ и ГДР, разделение Чехословакии, распад Югославии (появление Югославии, Хорватии, Словении)

Субрегионы Европы

- Западная и Восточная Европа
- Северная и Южная Европа
- Западная, Северная, Южная и Восточная Европа
- Центрально-Восточная Европа (15 постсоциалистических стран)



Страна	Площадь, тыс. кв. км	Численность населения, млн. чел.	Преобладающая нация
Эстония (Таллинн)	45,2	1,4	Эстонцы (69%), русские (26%)
Латвия (Рига)	64,6	2,3	Латыши (60%), русские (27,5%)
Литва (Вильнюс)	65,2	3,3	Литовцы (83,5%), поляки (6,7%), русские (6,3%)
Польша (Варшава)	312,7	38,2	Поляки
Чехия (Прага)	78,9	10,4	Чехи
Словакия (Братислава)	48,9	5,4	Словаки (86%), венгры (10%)
Венгрия (Будапешт)	93	10	Венгры
Румыния (Бухарест)	237,5	21,5	Румыны (89,5%), венгры (6,6%)
Болгария (София)	111	7,6	Болгары (84,5%), турки (9,6%), цыгане (4,7%)
Сербия (Белград)	88,4	7,4	Сербы (62%), албанцы (17%)
Черногория (Цетине)	13,8	0,7	Черногорцы (43,1%), сербы (32%), боснийцы (7%), мусульмане (5,1%)
Словения (Любляна)	20,3	2,1	Словенцы (83%), сербы, хорваты
Хорватия (Загреб)	56,6	4,5	Хорваты (90%), сербы (5%)
Босния и Герцеговина (Сараево)	51,1	4,6	Боснийцы (43,6%), сербы (31,4%), хорваты (17.3%)



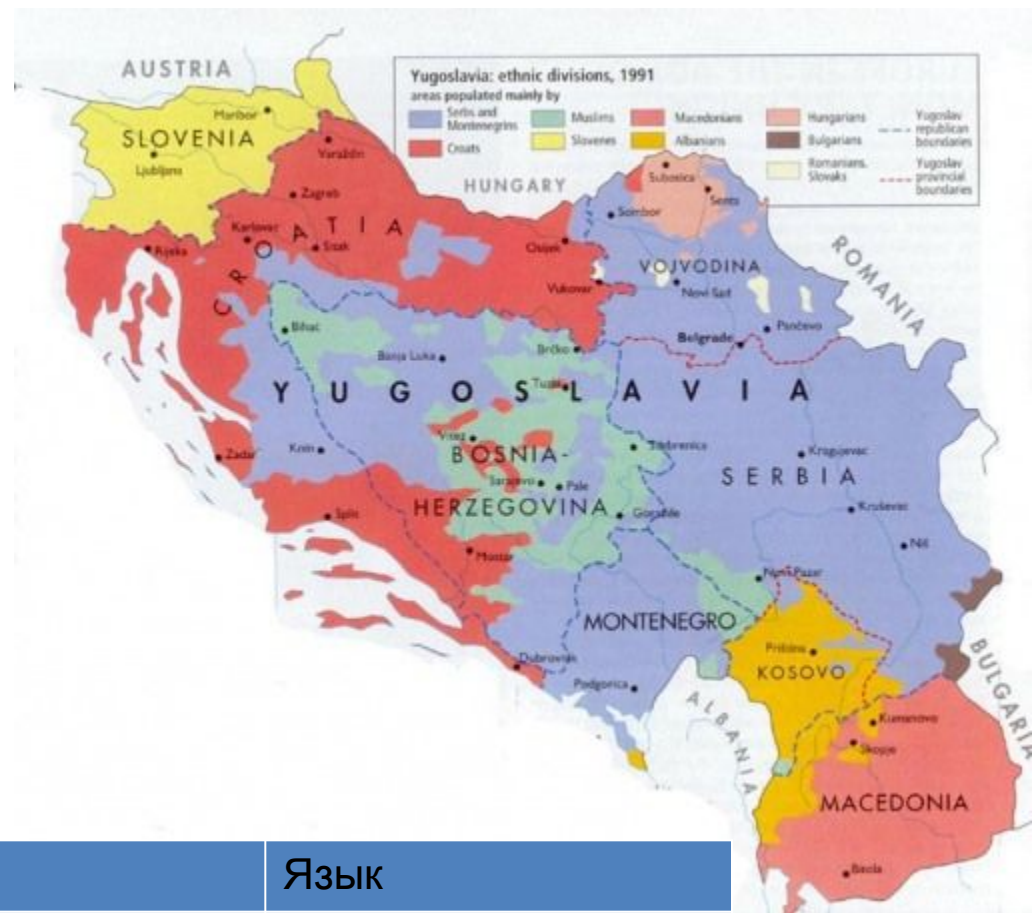
Рис. 10. Города Центрально-Восточной Европы

Население

- Многонациональность (изменение соотношения разных национальностей)
- Один из самых низких в Европе уровней естественного прироста (различия в разных национальных группах)
- Средняя плотность населения 104 чел. на кв. км
- Интенсивная урбанизация после Второй мировой войны (Будапешт и Бухарест — свыше 2 млн. чел.)

Югославия

- Независимое государство южнославянских народов – 1918 г.
- После 1945 г. – Федеративная народная Республика Югославия
- 1963 г. – Социалистическая Федеративная Республика



Народ	Религия	Язык
Сербы	Православие	Сербохорватский
Черногорцы	Православие	Сербохорватский
Македонцы	Православие	Македонский
Хорваты	Католицизм	Сербохорватский
Словенцы	Католицизм	Словенский
Албанцы	Мусульманство	Албанский
Славяне-мусульмане	Мусульманство	Сербохорватский

Распад Югославии

- 1991 г. – выделились Словения, Македония (мирный распад) Хорватия, Босния и Герцеговина (вооруженные конфликты)
- 1992 г. – Союзная Республика Югославия (Сербия и Черногория)



Рис. 10. Независимые государства, возникшие на месте бывшей СФРЮ

Словения,
Македония

Мирный
«развод»

Хорватия

1990 г. - сербы 12% (район
Военная Крайна)
Провозглашение Сербской
Крайны
1995 г. - войска хорватов в
Крайне
Сейчас — единая Хорватия



Босния и Герцеговина

1991 г. - сербы 31%, хорваты — 17%, мусульмане — 44%

Неравномерное
территориальное
распределение

1992 г. - гражданская война
Преимущество то на одной,
то на другой стороне

В результате формально
одно государство
Видимость мирной жизни



Рис. 11. Расселение народов Боснии и Герцеговины

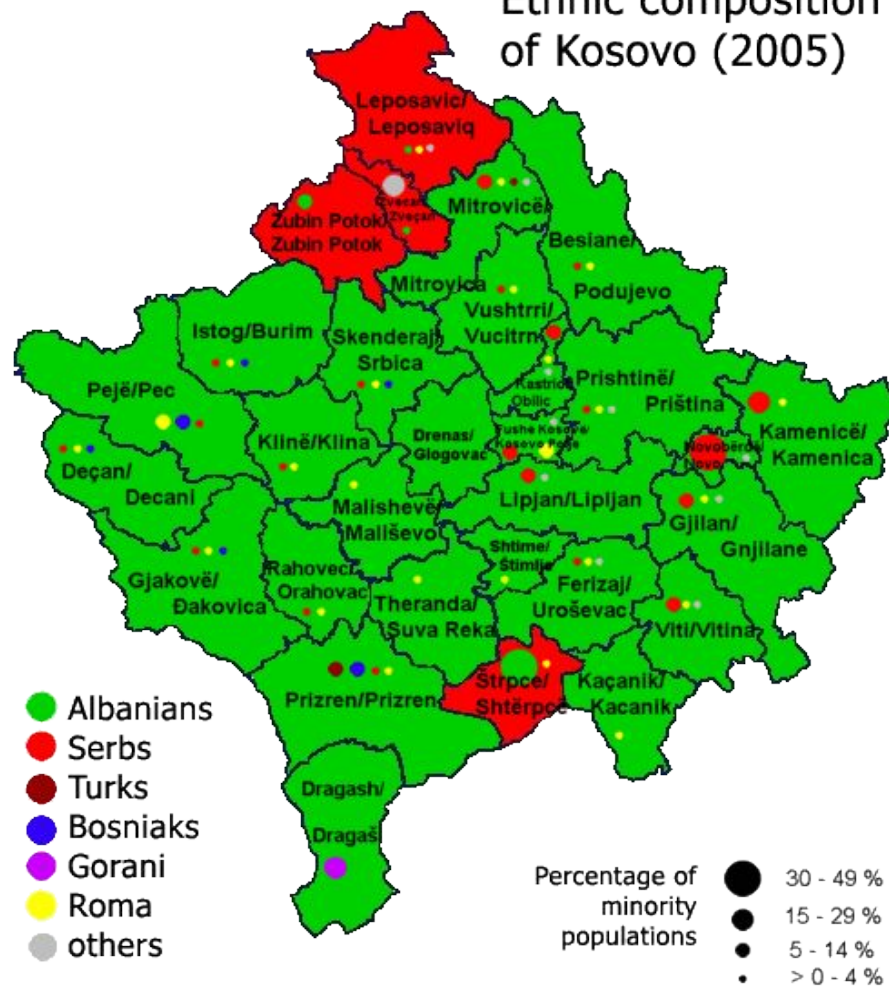
Автономный край Косово и Метохия



- Албанцы-мусульмане — 90% (в процессе исторического развития)
- Широкая автономия после Второй Мировой войны
- 1980е гг. - попытки сепаратизма
- После 1990 г. - двовластие
- Албанцы — НАТО
- Сегодня частично признанное государство
- По Конституции Сербии входит в её состав

KOCOBO

Ethnic composition of Kosovo (2005)



Черногория

Сербия и Черногория

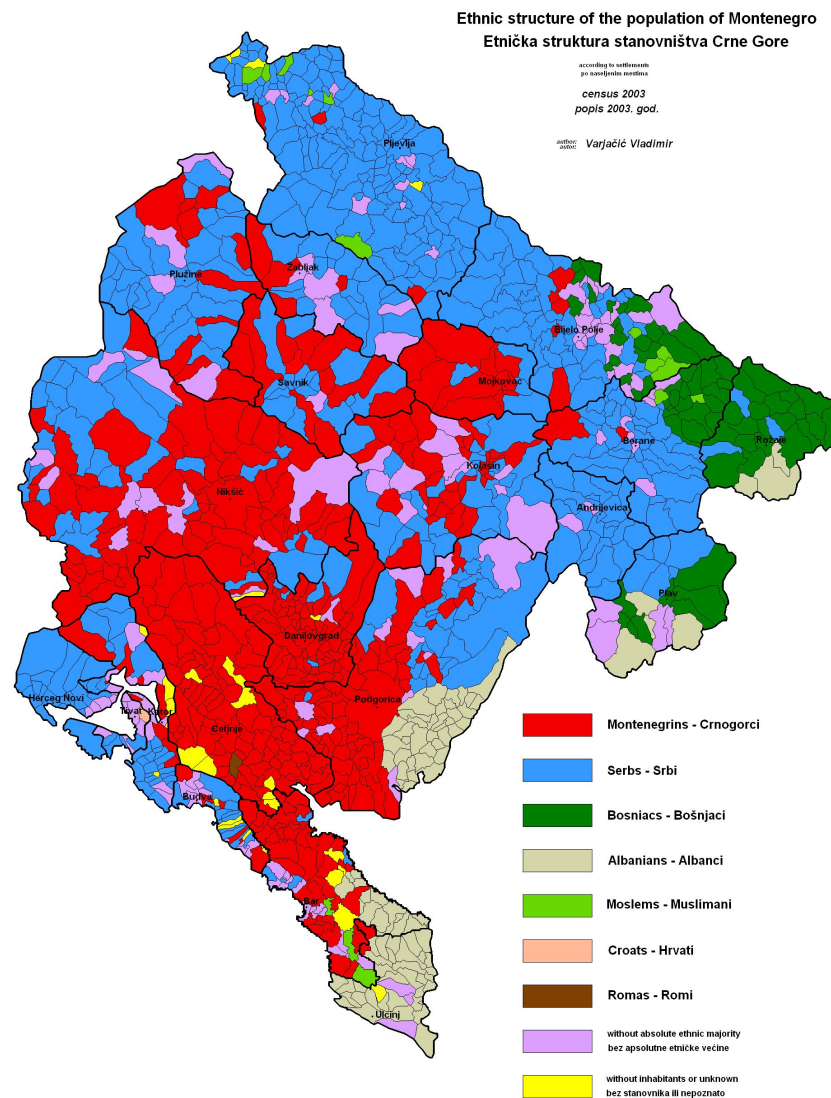




Рис. 10. Города Центрально-Восточной Европы

Экономика Центрально-Восточной Европы. Предпосылки развития

Наличие ряда полезных ископаемых (каменный, бурый уголь, цветные металлы)

Пограничное положение между Восточной и Западной Европой

Историческое развитие — вхождение в состав СССР

Современное положение «на окраине» Западной Европы

Промышленность

ТЭК (ТЭЦ: выработка электроэнергии на базе местных
ПИ — Польша, Чехословакия; ГЭС: страны Балканского
п-ова; АЭС: центральная часть ЦВЕ)

Металлургия (черная металлургия Польша, Чехия,
Румыния и Чехословакия, цветная металлургия
Польша, Болгария, Румыния и Сербия)

Машиностроение (транспортные средства: морские
суда — Польша, Хорватия; локомотивы — Латвия,
Чехия, Польша Румыния, автобусы — Венгрия
(Икарус!), пр.)

Химическая промышленность (основная химия —
Польша, Румыния, органическая — Румыния
(нефтехимия) Польша Чехословакия (коксохимия))

Транспорт

Роль связующего звена между СССР и Западной Европой

Активная индустриализация

Автомобильные дороги: строительство новых магистралей (север-юг)

Железные дороги — высокие темпы развития в период СССР

Трубопроводы



Куба, др.

Домашнее задание

Тест по Европе

Учебник (!), презентации