

Нидерланды



Флаг



Герб



Амстердам



Амстердам

- **Амстерда́м** (нидерл. *Amsterdam*) — столица Нидерландов.
- Расположен в провинции Северная Голландия в устье реки Амстел

Форма правления

Конституционная монархия

Монарх Нидерландов официально является главой государства, однако делегирует власть кабинету министров.

Королева Нидерландов



Административное деление Нидерландов

Нидерланды делятся на 12 провинций (последняя провинция Флеволанд создана в 1986 году на осушенных территориях), провинции делятся на городские и сельские общины. Провинции имеют выборный орган самоуправления — Провинциальные Штаты, избираемые на четыре года. Во главе Провинциальных Штатов стоит королевский комиссар. Жители общин избирают на четыре года Совет. Его исполнительный орган — коллегия бургомистра и муниципальных советников, возглавляемая бургомистром, который назначается королевой.


Гелдерланд



Гелдерланд

- **Гелдерланд** (нидерл. *Gelderland*) — провинция на востоке Нидерландов.
- Столица — Арнем.
- Крупнейший город — Неймеген.
- Население 1,971 млн человек.
- Площадь 5155 км².

Гронинген



Гронинген

- **Гронинген** (нидерл. *Groningen*, фриз. *Grinslân*) — провинция на северо-востоке Нидерландов.
- Столица и крупнейший город — Гронинген.
- Население 575 тыс. человек.
- Площадь 2336 км²

Дренте



Дренте

- **Дренте** (нидерл. *Drenthe*) — провинция на северо-востоке Нидерландов.
- Столица — Ассен
- Крупнейший город — Эммен
- Население 483 тыс. человек.
- Площадь 2642 км²

Зеландия



Зеландия

- **Зеландия** (нидерл. *Zeeland*) — провинция на юго-западе Нидерландов.
- Столица — Мидделбург.
- Крупнейший город — Тернёзен.
- Население 380 тыс. человек.
- Площадь Суша 1788 км²
Вода 1146 км²

Лимбург



Лимбург

- **Лимбург** (нидерл. *Limburg*) — провинция на юго-востоке Нидерландов
- Столица и крупнейший город — Маастрихт
- Население 1,136 млн человек
- Площадь 2153 км²


Оверэйсел



Оверэйсел

- **Оверэйсел** (нидерл. *Overijssel*) — провинция на востоке Нидерландов.
- Столица — Зволле
- Крупнейший город — Энсхеде
- Население 1,109 млн человек
- Площадь 3327 км²

Северный Брабант



Северный Брабант

- **Северный Брабант** (нидерл. *Noord-Brabant*) — провинция на юге Нидерландов
- Столица — Хертогенбос
- Крупнейший город — Эйндховен
- Население 2,41 млн человек
- Площадь 4919 км²


Северная Голландия



Северная Голландия

- **Северная Голландия** (нидерл. *Noord-Holland*) — провинция на западе Нидерландов
- Столица — Харлем
- Крупнейший город — Амстердам
- Население 2,595 млн человек
- Площадь 2670 км²


Утрехт



Утрехт

- **Утрехт** (нидерл. *Utrecht*) — провинция в центре Нидерландов
- Столица – Утрехт
- Население - 1,171 млн человек
- Площадь 1450 км²



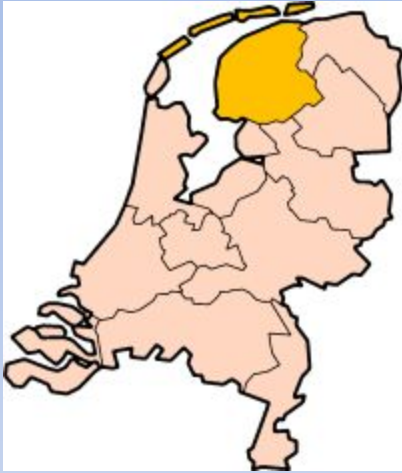
Флеволанд



Флеволанд

- **Флеволанд** (нидерл. *Flevoland*) — провинция в центре Нидерландов, самая молодая в составе королевства.
- Столица — Лелистад
- Крупнейший город — Алмере.
- Население 370 656 человек.
- Площадь 2338 км² из них вода — 993 км²

Фрисландия



Фрисландия

- **Фрисландия** (нидерл. *Provincie Friesland*; фриз. *Provinsje Fryslân*) — провинция на севере Нидерландов
- Столица и крупнейший город — Леуварден
- Население 643 тыс. человек
- Площадь Общая 5724 км²

Южная Голландия



Южная Голландия

- **Южная Голландия** — провинция на западе Нидерландов
- Столица - Гаага
- Крупнейший город Роттердам
- Население - 3,452 млн
- Площадь 3403 км²

Общая территория

- Всего 41 526 км²
- % водной поверхн 18,41.
- 131-я в мире

Население

- Всего 16 357 373 чел.
- Плотность 394 чел./км²
- 58-е в мире

ВВП

- Итого \$862,9 млрд
- На душу населения \$51.657

Экономика

- **Преимущества:**

высококвалифицированная и многоязычная рабочая сила. Отличная инфраструктура. Действующие во всем мире концерны типа Philips и Shell. Ровные отношения между работниками и работодателями. Низкая инфляция (в 2004 г. 4,5 %) и безработица (3 %).

Экономика

- **Слабые стороны:** дорогостоящая социальная система с высокими налогами и социальными страховыми выплатами. Треть государственных доходов идет на социальные выплаты. Стареющее население. Высокие затраты на зарплату.

Торговые взаимоотношения

- **Основные статьи импорта:** нефть, автомобили, чугун и сталь, одежда, цветные металлы, пищевые продукты, различное транспортное оборудование.
- **Основные статьи экспорта:** продукты химической промышленности, мясо, парниковые овощи, цветы, природный газ, изделия из металла.

Площадь Дам в Амстердаме















Istanbul

The City
and the
Sultan
16.12.2006 -
15.4.2007

Istanbul

De Stad
en de
Sultan
16.12.2006 -
15.4.2007

FAHREH 90
Bühmann
KPMG

nk
Nieuwe Kerk
restaurant

Презентацию выполнила
ученица класса 10-7
Леонова Елена
2008-2009 учебный год