

**2. О результатах публичных слушаний  
по вопросу внесения изменений  
в генеральный план города Нижнего Новгорода:**

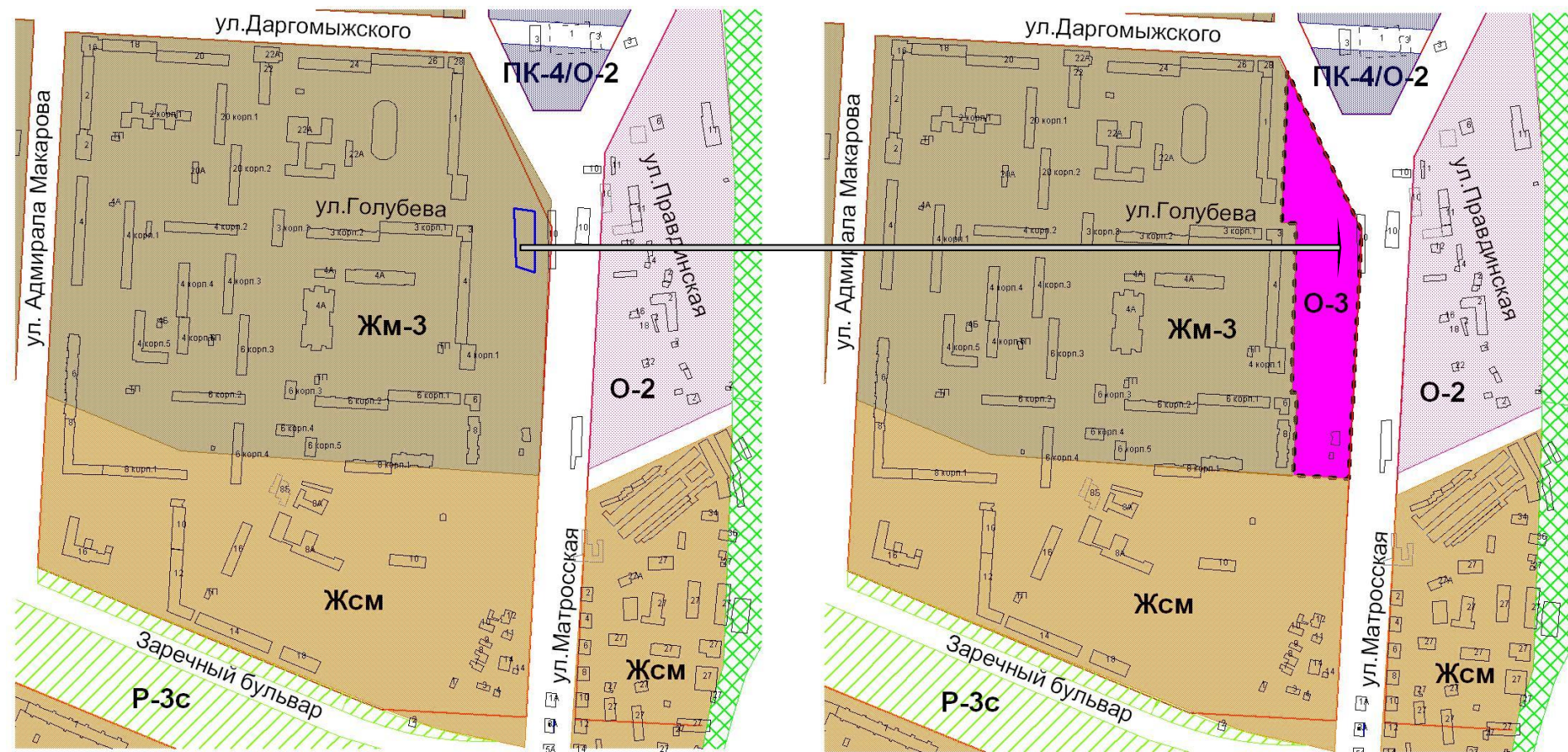
2.1. В части изменения зоны Жм-3 – зона многоквартирной высокоплотной, многоэтажной застройки по улице Голубева, в 55 метрах на юг от дома № 3 по улице Голубева в Ленинском районе на зону О-3 – зона многофункциональной общественной застройки, коммунально-обслуживающих функций, административно-производственных объектов, мелкооптовой торговли, крупных рынков городского и местного значения, преимущественно ориентированных на автомобилистов для строительства автозаправочной станции

заказчик - ООО «КОМПАНИЯ ВОЛЖСКАЯ ГРУППА»

Фрагмент карты функционального зонирования  
из генерального плана города Нижнего Новгорода,  
утвержденного постановлением городской Думы от 17.03.2010 № 22

Изменение зоны  
многоквартирной высокоплотной, многоэтажной застройки Жм-3  
по улице Голубева, в 55 метрах на юг от дома № 3 по ул. Голубева в  
Ленинском районе  
на зону многофункциональной общественной застройки, коммунально-  
обслуживающих функций, административно-производственных объектов,  
мелкооптовой торговли, крупных рынков городского и местного значения,  
преимущественно ориентированных на автомобилистов О-3

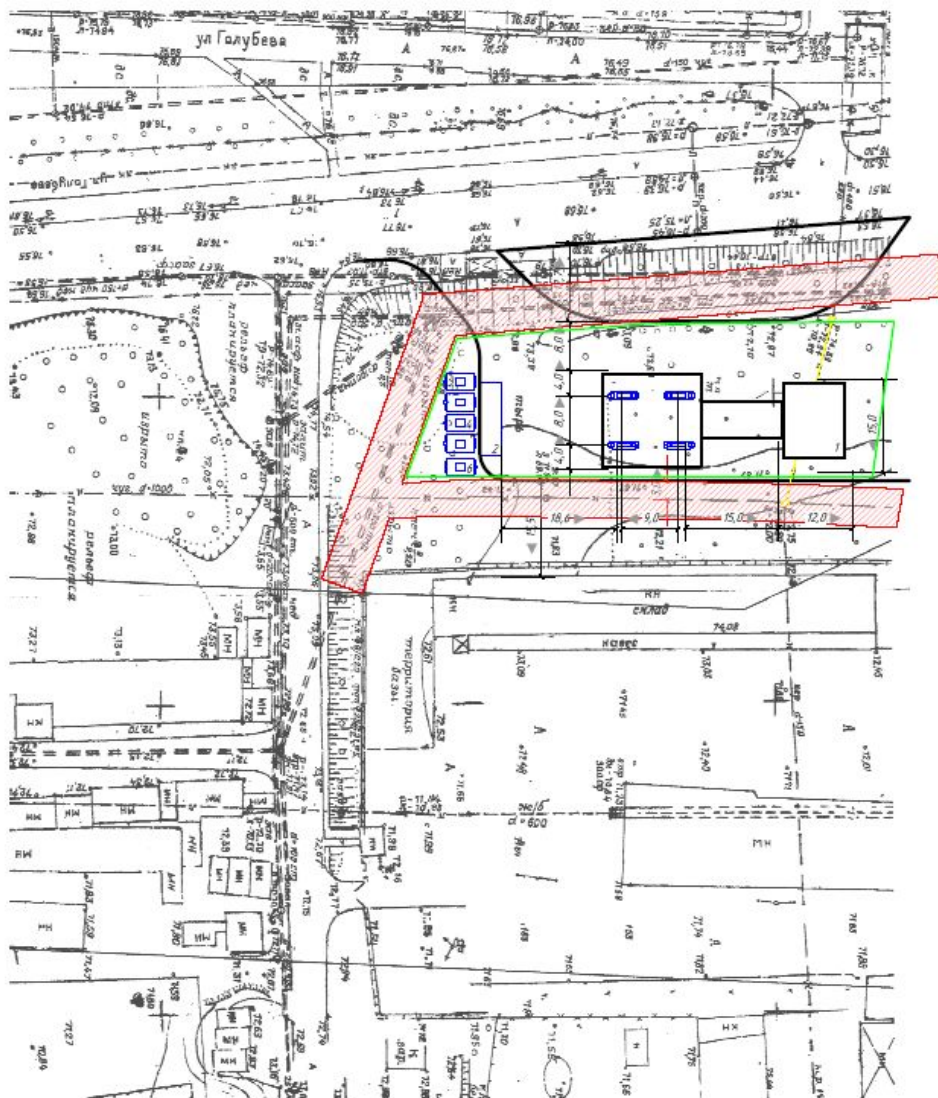
**Заказчик:** ООО «КОМПАНИЯ ВОЛЖСКАЯ ГРУППА»  
**Решение Инвестиционного совета при Губернаторе Нижегородской  
области от 16.02.2011 № 7428-80Р-3618**



— - границы рассматриваемого земельного участка

Экспликация зданий и сооружений

Номер на плане	Наименование	Примечание
1	Операторная с магазином	
2	Площадка склада АЦ ЖИТ	
3	Аварийный резервуар	
4	Мезорионный парк (3 резервуара по 25 м <sup>3</sup> )	
5	Навес над ТРК	
6	Ливневая емкость	



- охраняемые зоны коммуникаций
- коммуникация, пересекающие территорию
- граница участка

1 Предварительно заложена оборудование фирмы ПНСК (г. Санкт-Петербург) Колонки НАРА 5421 четырехрукавные двухсторонние.

						03-07/2011-00-130			
						АЭС по ул. Галубева в Ленинском районе г. Н.Новгорода			
Им.	Кол.	Лист	№ док.	Подпись	Дата	Технико-экономические обоснование	Студ.	Лист	Листов
Генп.	Завед.						130	1	2
Н. Контроль						Размещение АЭС			



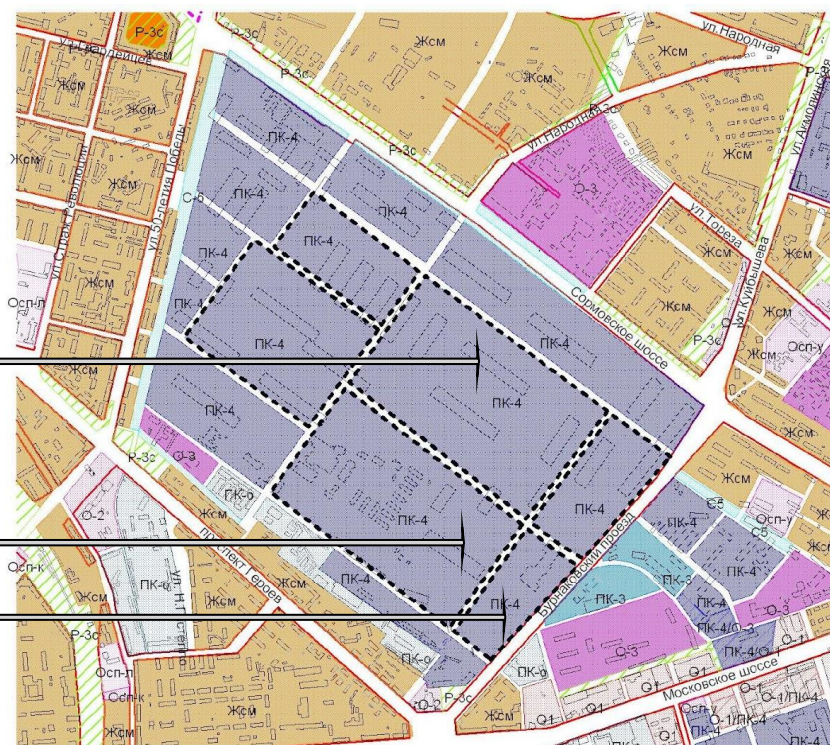
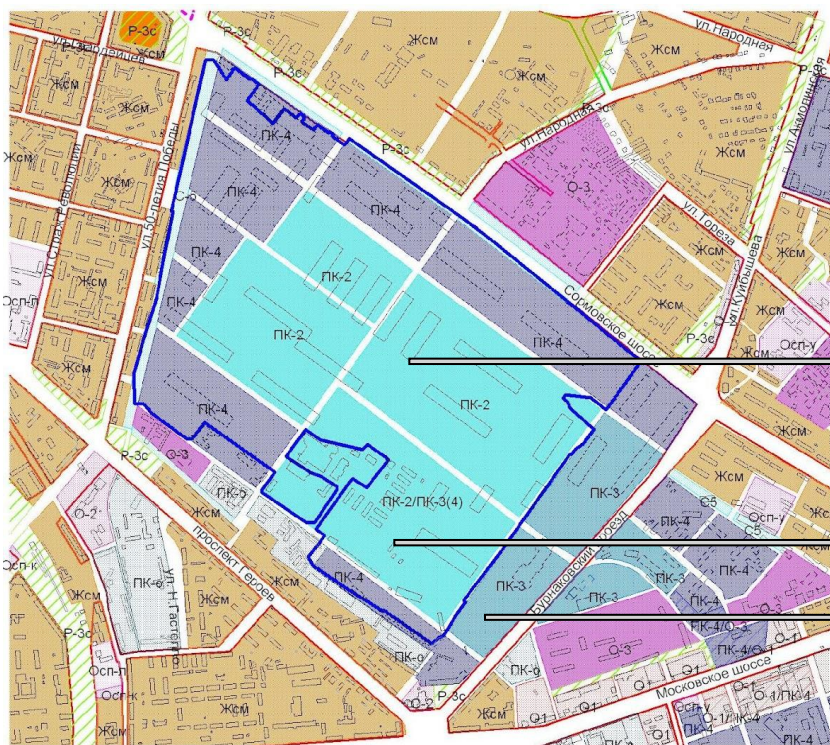
2.2. В части в части изменения зоны ПК-2 – зоны производственно-коммунальных объектов III класса вредности, зоны ПК-3 - зоны производственно-коммунальных объектов IV класса вредности, зоны с отсроченным регламентом производственно-коммунальных объектов III класса вредности ПК-2/ПК-3(4) в границах улицы 50-летия Победы, Сормовского шоссе, Бурнаковского проезда, проспекта Героев в Московском районе на зону ПК-4 – зону производственно-коммунальных объектов V класса вредности

заказчик - ОАО «Концерн ПВО «Алмаз-Антей»

Фрагмент карты функционального зонирования  
из генерального плана города Нижнего Новгорода,  
утвержденного постановлением городской Думы от 17.03.2010 № 22  
(с изменениями от 21.06.2011 № 80, от 23.11.2011 № 177)

Предложение по изменению  
зоны ПК-2 – зона производственно-коммунальных объектов III класса  
вредности, зоны ПК-3 - зона производственно-коммунальных объектов IV  
класса вредности, зоны с отсроченным регламентом ПК-2/ПК-3 в границах  
улиц 50-летия Победы, Сормовское шоссе, Бурнаковский проезд и  
проспект Героев в Московском районе на зону ПК-4 - зона  
производственно-коммунальных объектов V класса вредности

Заказчик: ООО «Алмаз-Антей Строй»



— - границы рассматриваемого земельного участка