


СВОЯ ИГРА

Всё о

странах мира

СТРАНЫ	<u>10</u>	<u>10</u>	<u>10</u>	<u>20</u>	<u>20</u>	<u>20</u>	<u>30</u>	<u>30</u>	<u>30</u>
ГОРОДА	<u>10</u>	<u>10</u>	<u>10</u>	<u>20</u>	<u>20</u>	<u>20</u>	<u>30</u>	<u>30</u>	<u>30</u>
РЕСУРСЫ	10	10	10	20	20	20	<u>30</u>	30	30
РЕКИ	<u>10</u>	<u>10</u>	<u>10</u>	<u>20</u>	<u>20</u>	<u>20</u>	<u>30</u>	<u>30</u>	<u>30</u>
ОЗЁРА	<u>10</u>	<u>10</u>	10	<u>20</u>	20	<u>20</u>	<u>30</u>	30	30
ЖИВОТНЫЕ	<u>10</u>	<u>10</u>	<u>10</u>	<u>20</u>	<u>20</u>	<u>20</u>	<u>30</u>	<u>30</u>	<u>30</u>
ФОТО	<u>10</u>	<u>10</u>	<u>10</u>	<u>20</u>	<u>20</u>	<u>20</u>	<u>30</u>	<u>30</u>	<u>30</u>



Отгадай страну

Самое большое по

площади и населению

государство в Южной

Америке. Занимает


восточную и центральную

часть материка.




ОТВЕТ






Отгадай страну

До 1986 года название официально переводилось на русский язык как Республика Берег Слоновой Кости . Столица — Ямусукро (150 тыс. жителей), главный город страны — Абиджан (экономическая столица с ием около 3 млн. чел.).



ОТВЕТ






Отгадай страну


Расположена в южной части Африканского континента. Страна обладает богатыми минеральными ресурсами, а также является самой экономически развитой на континенте и имеет относительно прочные мировые позиции. Там пройдёт чемпионат мира по футболу в 2010 году.






Отгадай страну

Государство в Северной Европе на Скандинавском полуострове, член Европейского союза с 1 января 1995 и страна, подписавшая Шенгенское соглашение. Конституционная монархия. Название страны происходит от скандинавского *svear-rige* -




ОТВЕТ






Отгадай страну

Город-государство, расположенный на острове в Юго-Восточной Азии, отделённый от южной оконечности Малаккского полуострова узким Джохорским проливом. Граничит с султанатом Джохор, входящим в состав Малайзии и с островами Риау в составе Индонезии.



ОТВЕТ





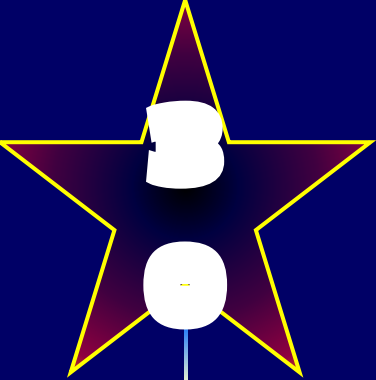
Отгадай страну

Гимн этой страны: (Край гор и вод, страна потоков) ; форма правления – парламентская республика; территория – 83 871 км² (113-я в мире); население - 8 206 524 чел (86-е в мире)




ОТВЕТ






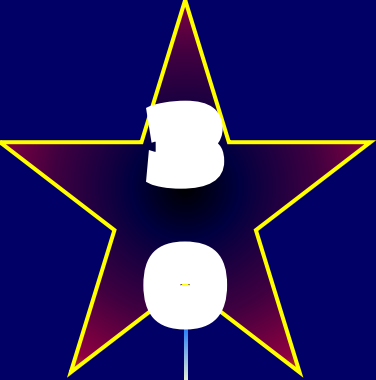
Отгадай страну

Государство расположенное на двух крупных островах (Остров Северный и Остров Южный) и большом количестве (приблизительно 700) прилегающих более мелких островов. Страна построена на принципах конституционной монархии и парламентской демократии и входит в число развитых стран мира.



ОТВЕТ






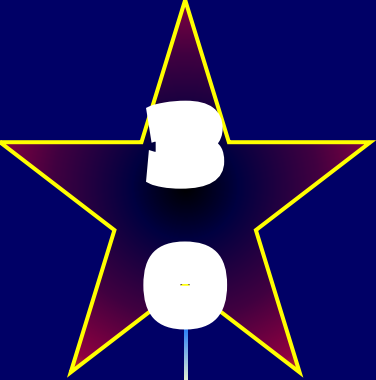
Отгадай страну

Занимает восточную часть древнего региона Бенгалия. Название государства означает «Страна Бенгалия». На западе, севере и востоке на протяжении 4 тыс. км она граничит с Индией, на юго-востоке (193 км) — с Мьянмой, на юге омывается Бенгальским заливом Индийского океана.



ОТВЕТ






Отгадай страну

Одно из самых маленьких государств в Центральной Америке. Расположена в самой узкой части перешейка, соединяющего два континента. Столица — город Сан-Хосе (890 тыс. жителей).




ОТВЕТ





абх. *Шәача*, адыг. *Шъачэ*,
убыхск. *Шъача*) — город-
курорт в Краснодарском крае
на черноморском побережье
Северного Кавказа.






Столица Египта и самый
большой город Африки.
Египтяне его часто называют

مصر — *Маср*.

Население 8 026 454 в самом
городе и 17 856 000 в


агломерации.





город, столица государства Сенегал. Один из важнейших промышленных, транспортных и торгово-финансовых центров Западной Африки. Расположен на полуострове Зелёный Мыс, на перекрёстке важных морских путей из Европы в Южную Африку и Южную Америку.


ОТВЕТ



В Китае второй по количеству жителей после Шанхая. Это крупнейший железно- и автодорожный узел и один из основных авиаузлов страны. Входит в число четырёх древних столиц Китая.


**ОТВЕ
Т**





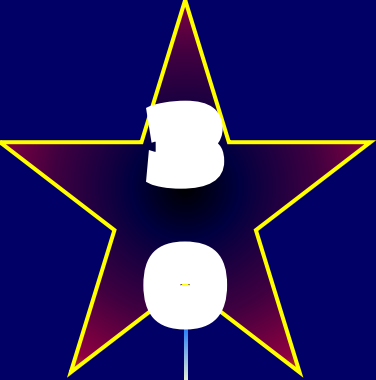
Лат. *Massilia, Massalia* — город и крупнейший порт Франции и всего Средиземноморья. Расположен близ устья реки Роны, административный центр департамента Буш-дю-Рон.





Столица Перу и крупнейший город республики. Площадь города 804 кв. км, вместе с пригородами 4310 кв. км. Расположена на побережье Тихого океана, на берегу реки Римак, у подножья Анд. Климат в этой местности тропический, пустынный. Температура воздуха в течение года колеблется от +15 до +25 градусов, самый тёплый месяц февраль, самый холодный август.

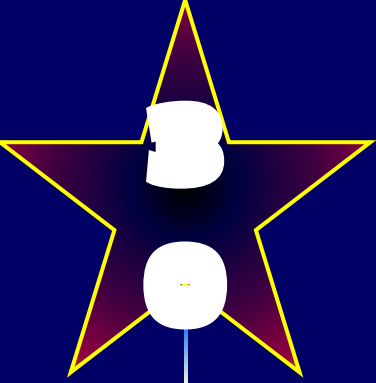




**Крупнейший торговый,
финансовый и
туристический центр
Ближнего Востока. По
темпам развития города
сравним с Шанхаем.**

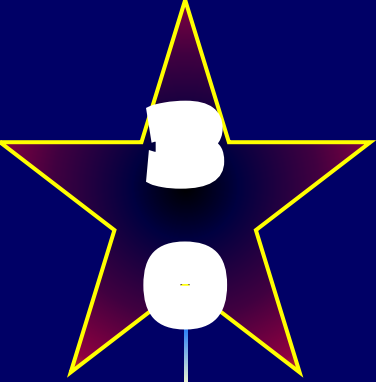


**ОТВЕ
Т**



город на западном побережье Канады, крупнейший населённый пункт провинции Британская Колумбия и восьмой по величине в Канаде. В 2005 году присвоено звание «лучшего города Земли».







Столица Союза. С населением, превышающим 334 тысячи человек, является крупнейшим городом, расположенным внутри страны, а не на побережье.
СМОТРИ НА ЗВЁЗДЫ.





герб







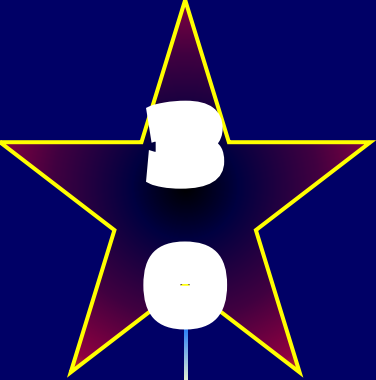






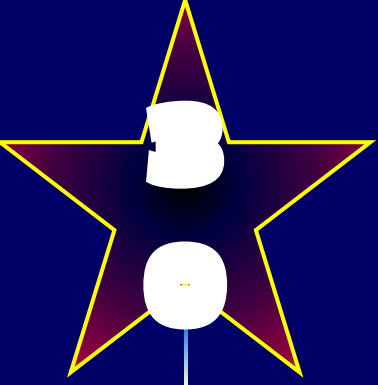


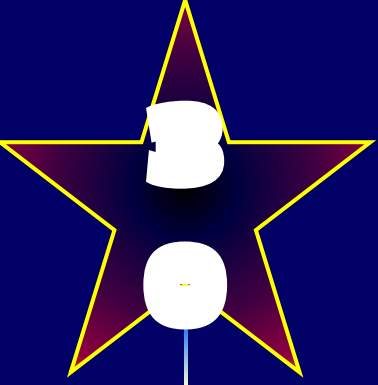





**Крупнейшие нефтяные
месторождения мира по
данным IEA . Год открытия
1948, запасы 12 миллиардов
тонн. Назовите страну и
месторождение.**

ОТВЕТ









Река в Южной Америке, величайшая в мире по размерам бассейна, водоносности и длине. Образуется слиянием рек Мараньон и Укаяли. Длина от главного истока Мараньона 6437 км, от открытого в конце 20 в. истока Апачета — ок. 7000 км




ОТВЕТ










Название реки в античные времена звучало как *Секвана* (Sequana). Предположительно кельтское слово *Siquana* происходит от праиндоевропейского *sak-* (священный).

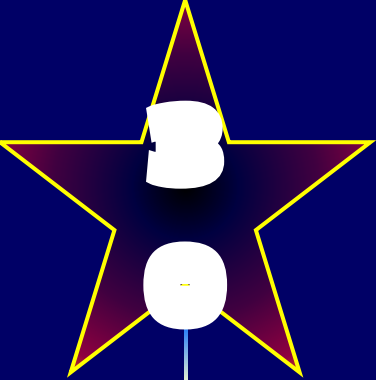
— река на севере Франции, крупная транспортная артерия. Длина — 776 км, площадь бассейна — 78,65 тыс. км². Исток находится в южной части плато Лангр в Бургундии. Основные притоки: правые — Об, Марна, Уаза; левый — Йонна.





**OTBE
T**







(тур. и курд. *Fırat*, араб. الفرات *аль-Фурат*) — река в Турции, Сирии и Ираке, самая крупная в Западной Азии.


Длина (от истока реки Мурат) 3065 км, (от слияния рек Карасу и Мурат) 2780 км, площадь бассейна 765,8 тыс. км².








OTBET




ОТВЕ


Т







ОТВЕТ






OTBET

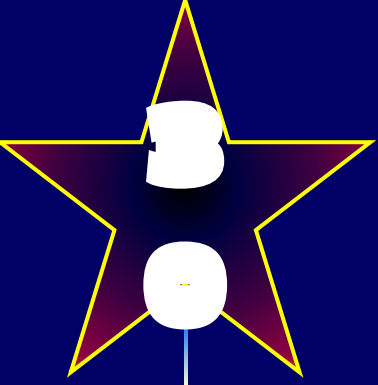


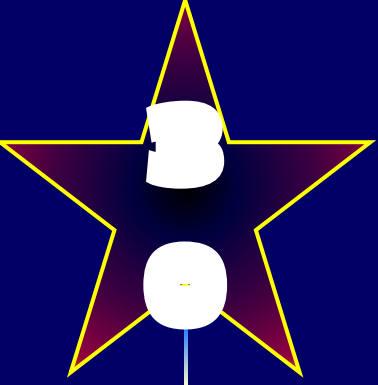





ОТВЕТ












ОТВЕТ






**OTBE
T**






**ОТВЕ
Т**







ОТВЕТ



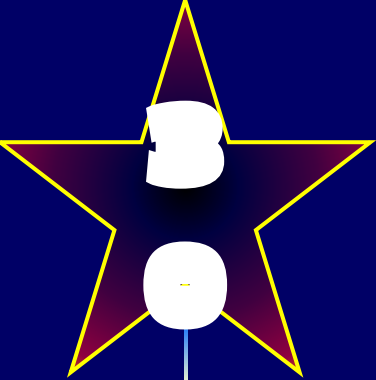
OTBET






ОТВЕ

Т



Окраска
белая или
синяя, у м
питание и
серая и голу
внизу; верх
нижние в в п
вперед, с
назад
Анкти






ЧТО ЭТО И В КАКОЙ СТРАНЕ?




ОТВЕТ



ЧТО ЭТО И В КАКОЙ СТРАНЕ?




ОТВЕТ



ЧТО ЭТО И В КАКОЙ СТРАНЕ?




ОТВЕТ



ЧТО ЭТО И В КАКОЙ СТРАНЕ?

**ОТВ
ЕТ**






ЧТО ЭТО И В КАКОЙ СТРАНЕ?

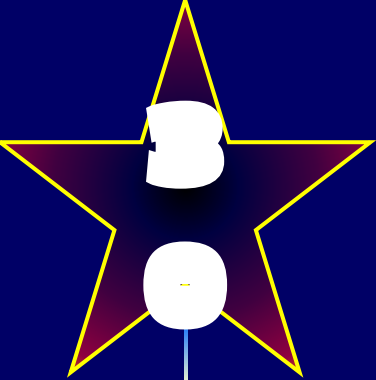


ОТВЕТ



ЧТО ЭТО И В КАКОЙ СТРАНЕ?

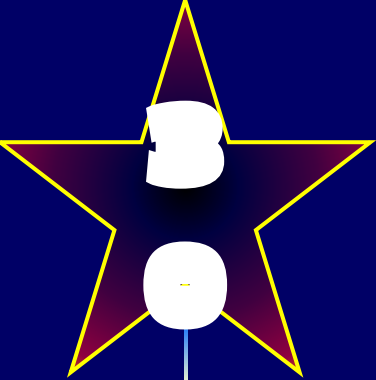




ЧТО ЭТО И В КАКОЙ СТРАНЕ?




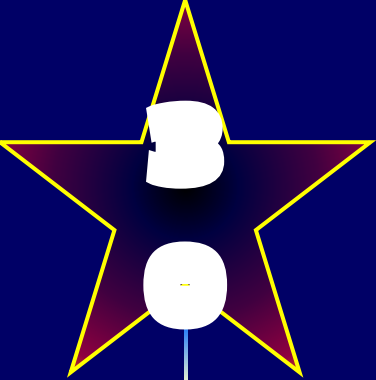
ОТВЕТ



ЧТО ЭТО И В КАКОЙ СТРАНЕ?

**ОТВЕ
Т**





ЧТО ЭТО И В КАКОЙ СТРАНЕ?

