

ПУТЕШЕСТВИЕ ПО КИИ

**Дерюгин Виталий Владимирович
ученик 10 класса**

**ФБОУ «Вечерняя (сменная) общеобразовательная школа № 1»
ГУФСИН России по Кемеровской области
город Мариинск
номинация «Богатство нашего края»**

**Красота мариинской земли
привлекательна. Мы приглашаем Вас
совершить путешествие по одной из
самых протяженных и чистых рек
Западной Сибири – красавице Кии.**

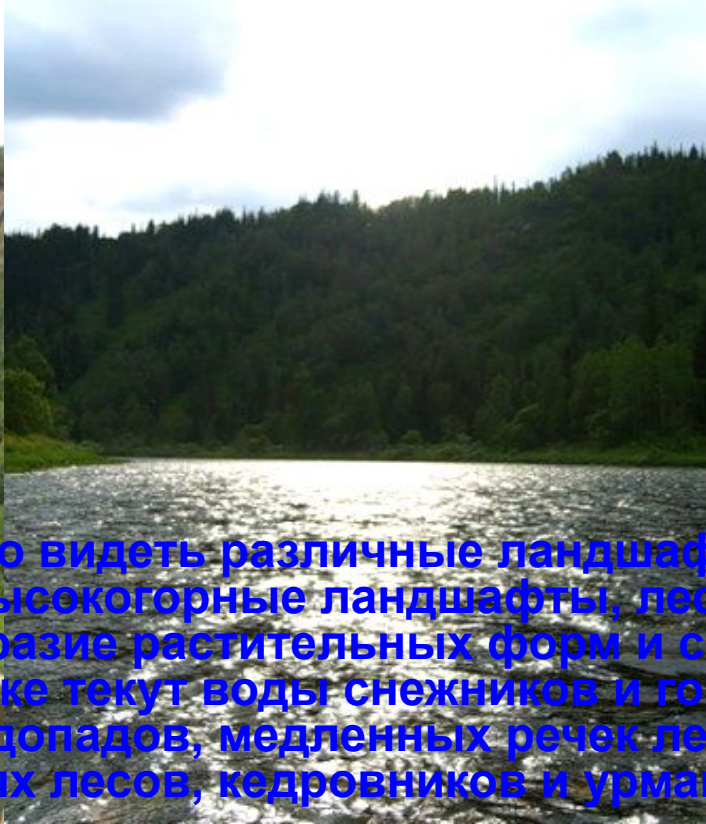




На берегах сказочной Кии Вас ожидают тайны сибирской природы, которая поражает своей красотой и первозданностью. Высокие хребты и утесы, разделенные скалистыми реками, речными долинами создают уникальный микроклимат этих мест. Итак, совершим сплав по реке Кия от Московки до Чумая, но перед сплавом следует составить общее представление о реке




Кия – самый крупный левый приток Чулыма – берет начало от истоков на гольцах Чемодан и Медвежий. Это вторая по величине река области, её длина 548 км, ширина – от 20 до 100 метров.

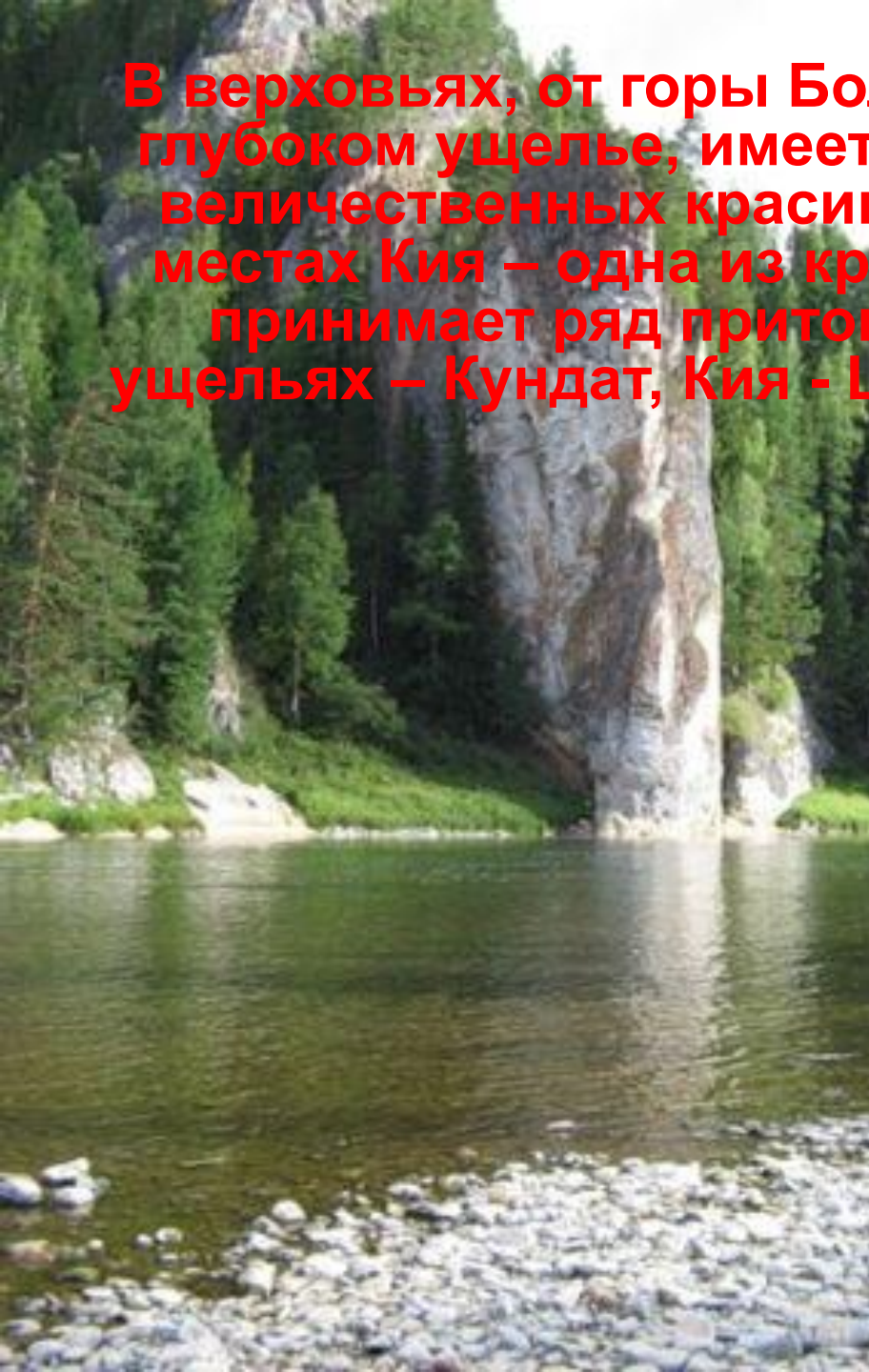


На берегах её можно видеть различные ландшафты: горную тайгу, а в верховьях и высокогорные ландшафты, лесостепь, равнинную тайгу, многообразие растительных форм и сочетаний, богатую фауну. В этой реке текут воды снежников и горных болот, горных родников и водопадов, медленных речек лесостепи и тёмные воды из сосновых лесов, кедровников и урманов равнинной тайги

**В этой реке текут воды снежников и горных болот,
горных родников и водопадов, медленных речек
лесостепи и тёмные воды из сосновых лесов,
кедровников и урманов равнинной тайги**



В верховьях, от горы Большой Таскыл, Кия течет в глубоком ущелье, имеет много каменных перекатов, величественных красивых скал по берегам. В этих местах Кия – одна из красивейших рек Сибири. Она принимает ряд притоков, которые также текут в ущельях – Кундат, Кия - Шалтырь, Талановая, Кожух и др.

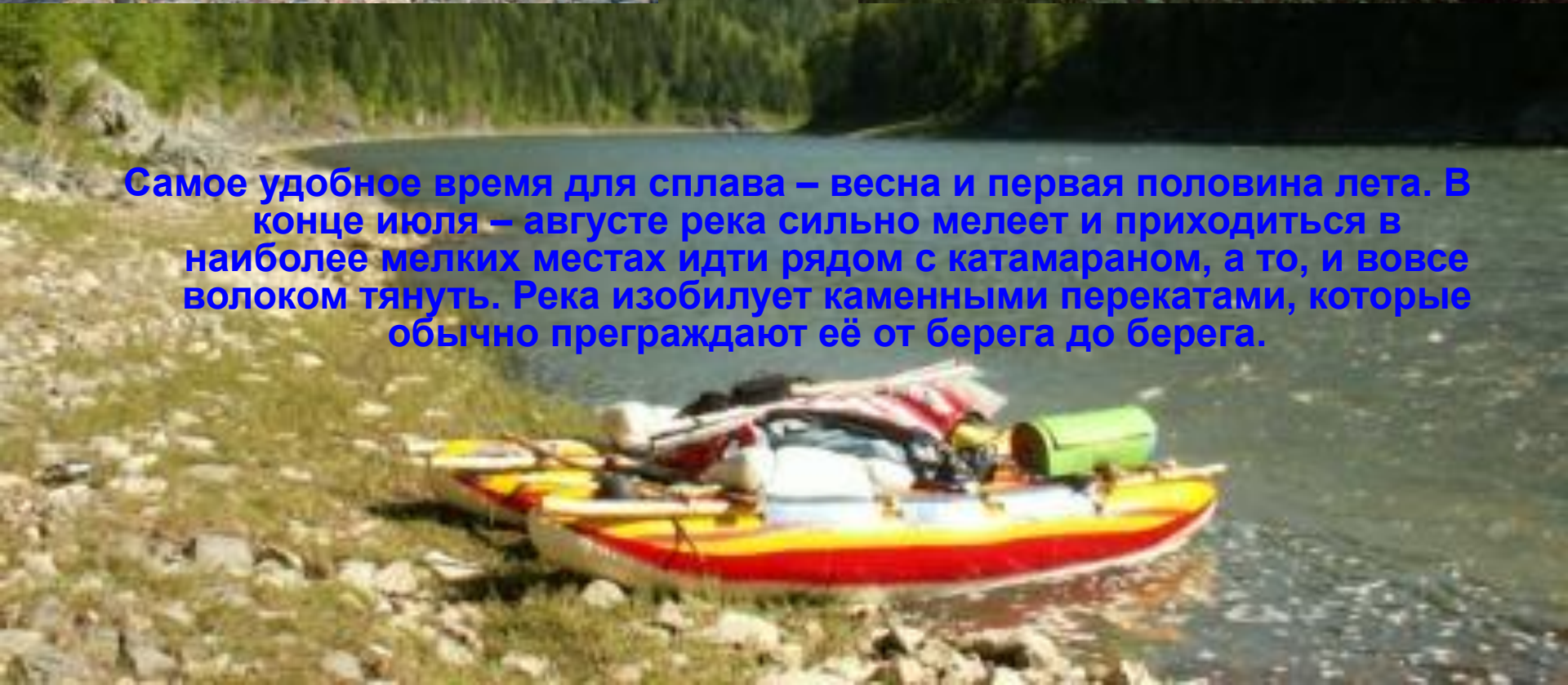


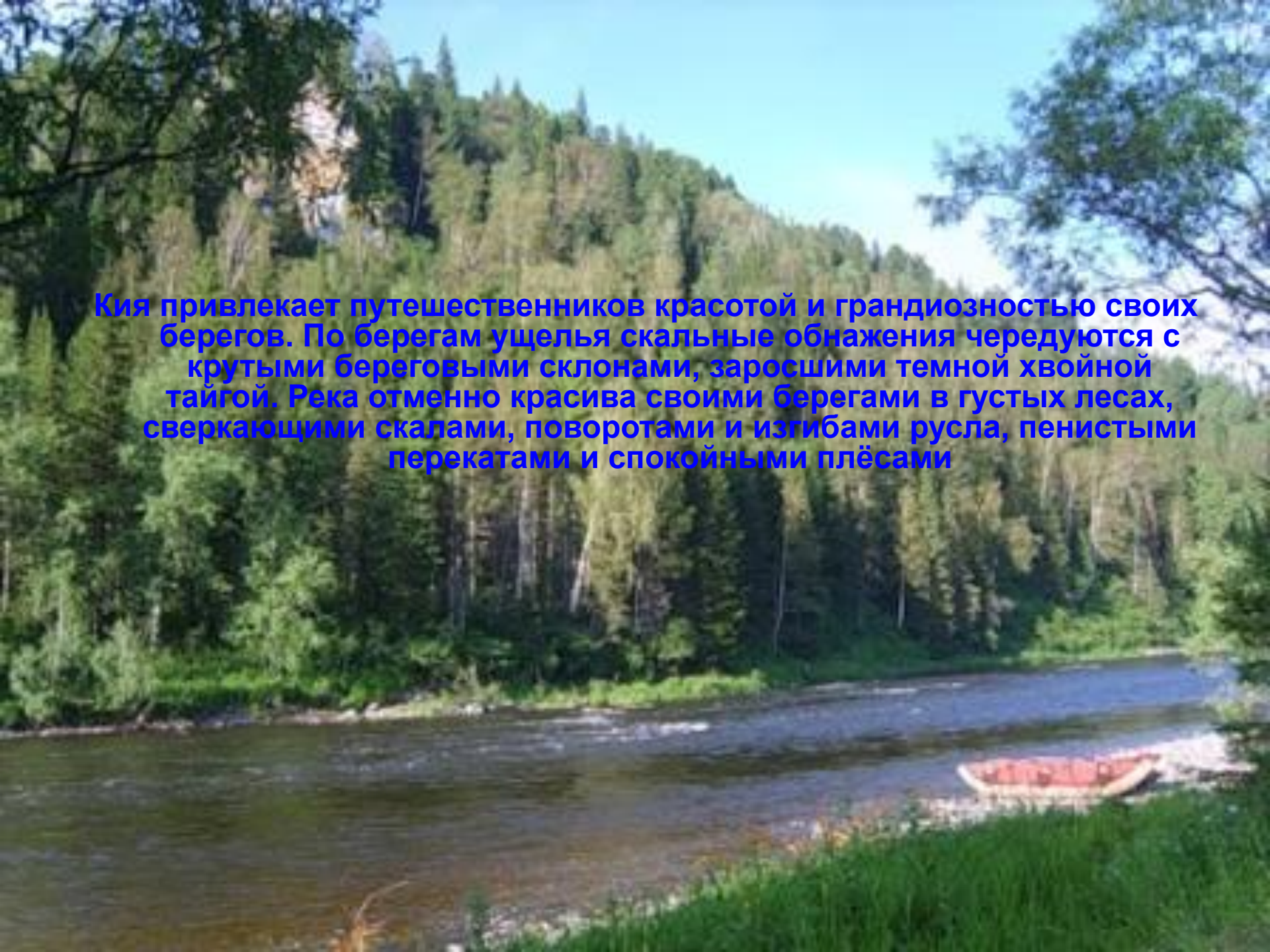
**У села Чумай река выходит из гор и становится
типично равнинной рекой.
Итак, в путь, вниз по течению ...**



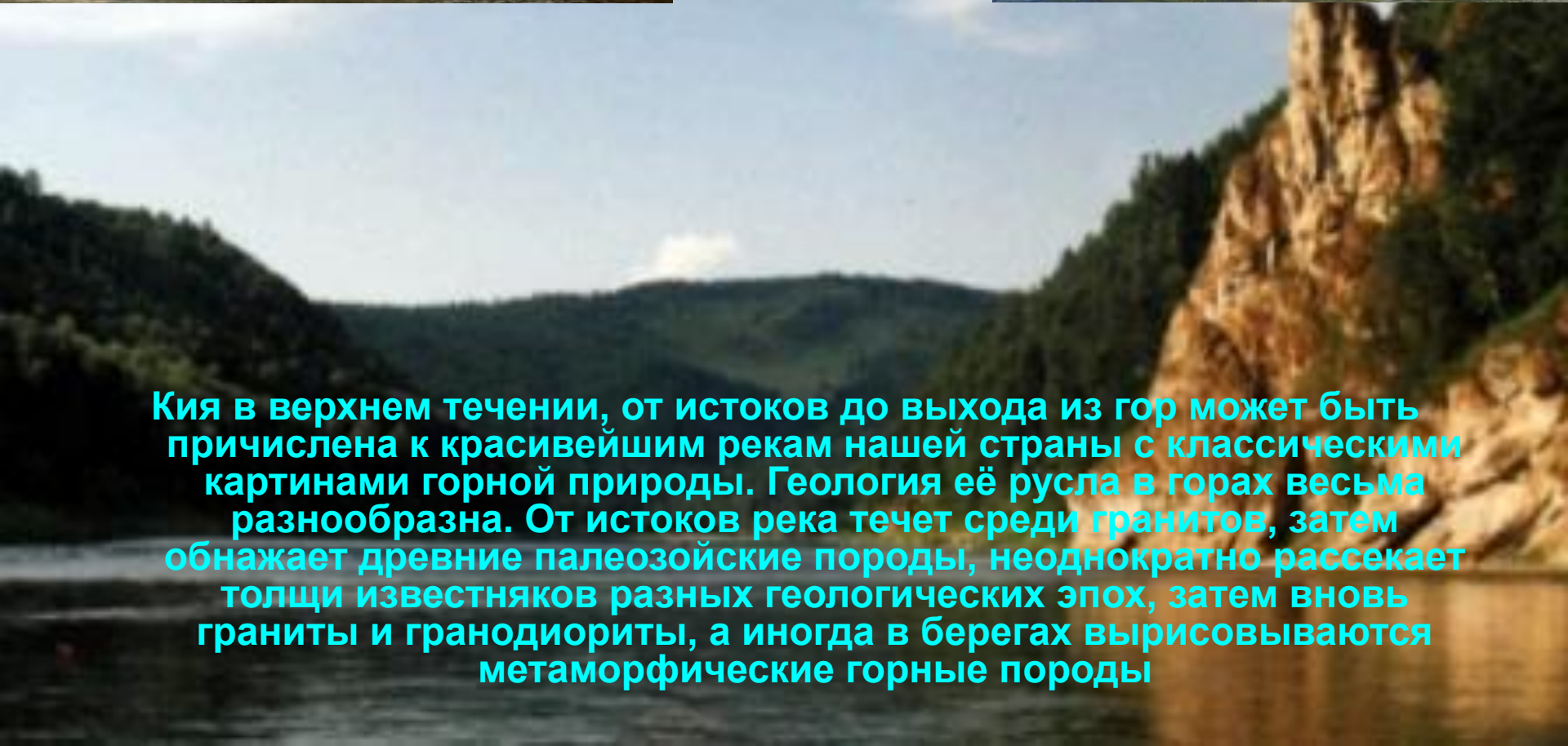


Самое удобное время для сплава – весна и первая половина лета. В конце июля – августе река сильно мелеет и приходится в наиболее мелких местах идти рядом с катамараном, а то, и вовсе волоком тянуть. Река изобилует каменными перекатами, которые обычно преграждают её от берега до берега.

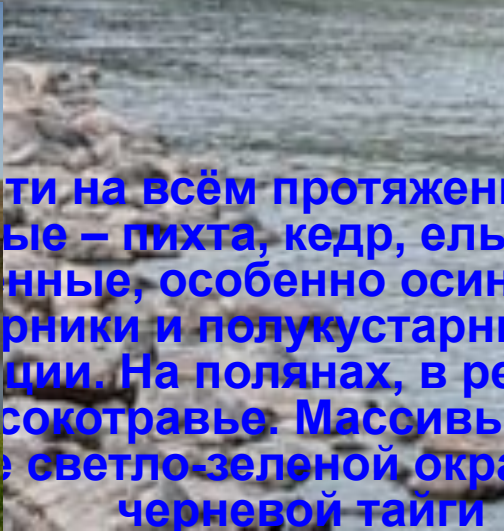




Кия привлекает путешественников красотой и грандиозностью своих берегов. По берегам ущелья скальные обнажения чередуются с крутыми береговыми склонами, заросшими темной хвойной тайгой. Река отменно красива своими берегами в густых лесах, сверкающими скалами, поворотами и изгибами русла, пенистыми перекатами и спокойными плёсами

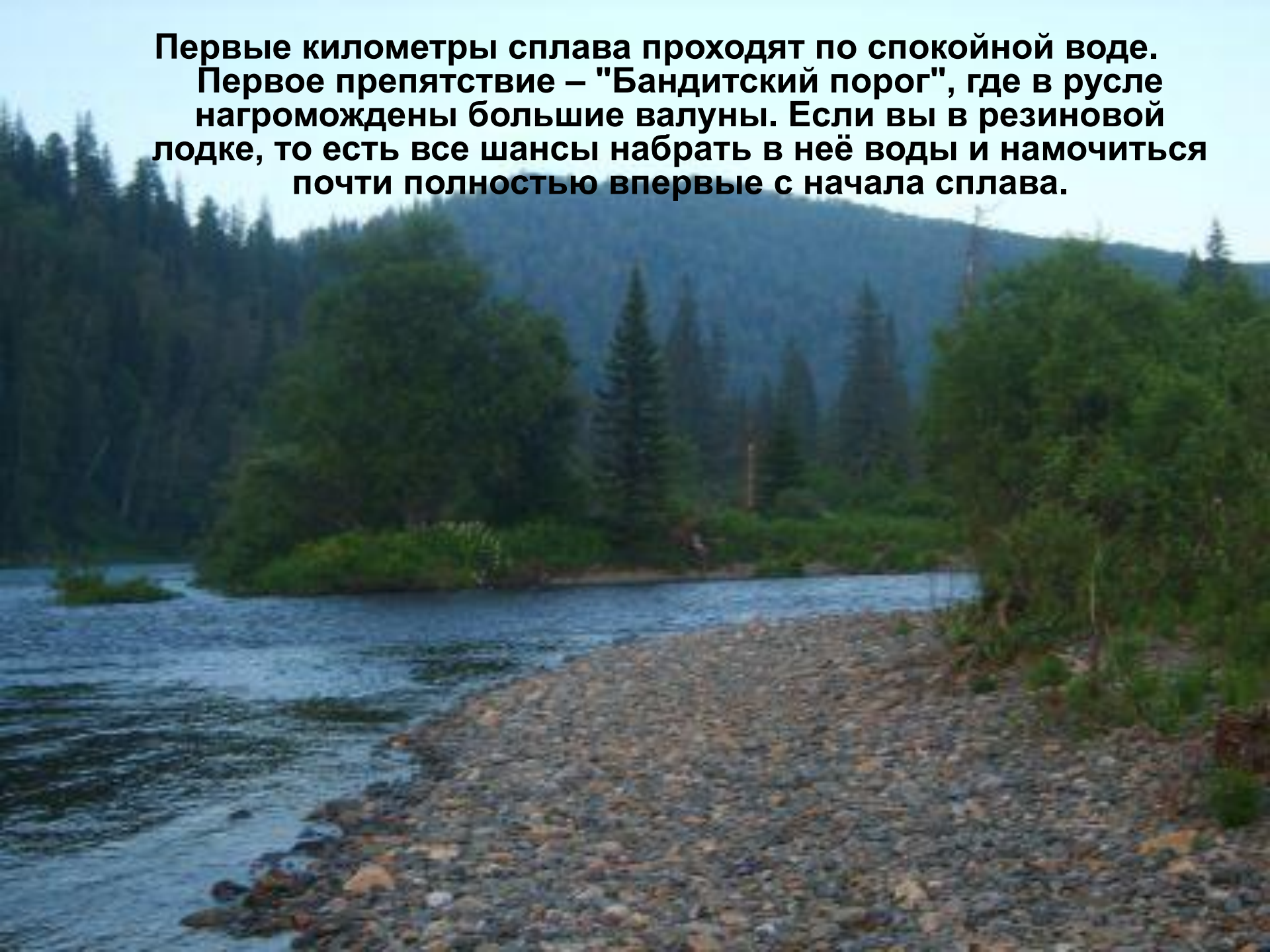


Кия в верхнем течении, от истоков до выхода из гор может быть причислена к красивейшим рекам нашей страны с классическими картинами горной природы. Геология её русла в горах весьма разнообразна. От истоков река течет среди гранитов, затем обнажает древние палеозойские породы, неоднократно пересекает толщи известняков разных геологических эпох, затем вновь граниты и гранодиориты, а иногда в берегах вырисовываются метаморфические горные породы

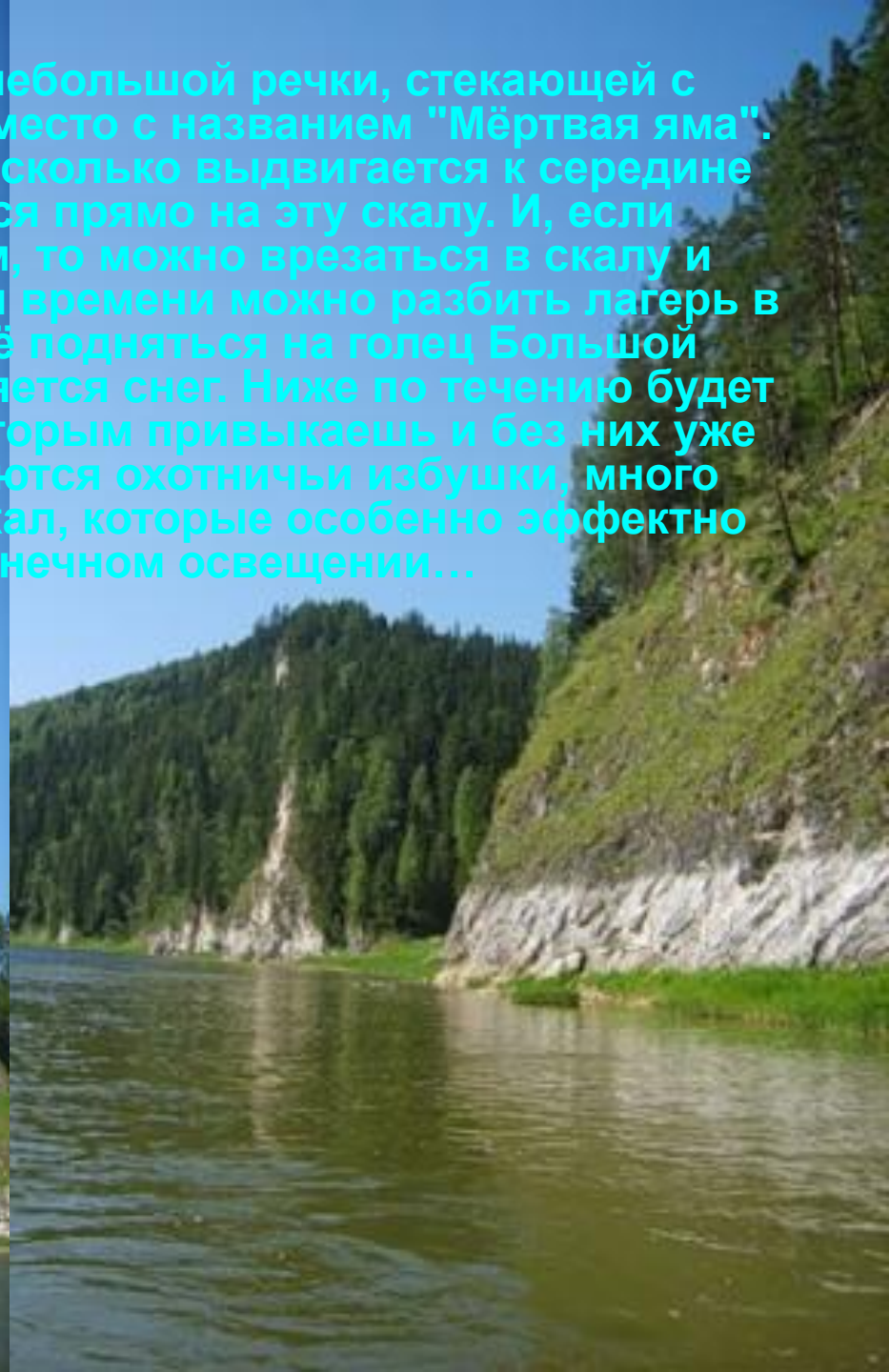
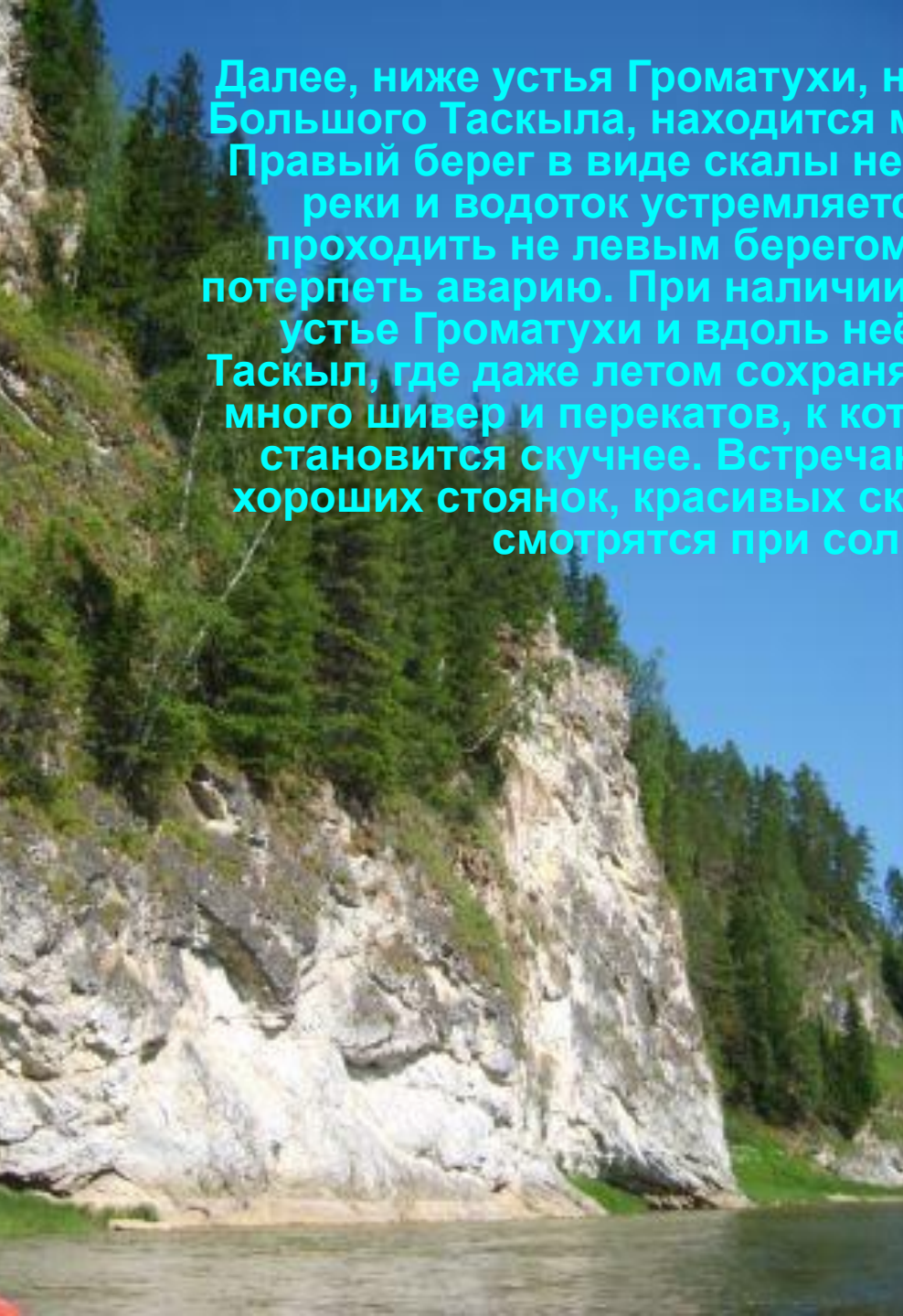


ти на всём протяжении
ые – пихта, кедр, ель.
нные, особенно осин
рники и полукустарни
ции. На полянах, в ре
сокотравье. Массивы
е светло-зеленой окра
черневой тайги

Первые километры сплава проходят по спокойной воде. Первое препятствие – "Бандитский порог", где в русле нагромождены большие валуны. Если вы в резиновой лодке, то есть все шансы набрать в неё воды и намочиться почти полностью впервые с начала сплава.



Далее, ниже устья Громатухи, небольшой речки, стекающей с Большого Таскыла, находится место с названием "Мёртвая яма". Правый берег в виде скалы несколько выдвигается к середине реки и водоток устремляется прямо на эту скалу. И, если проходить не левым берегом, то можно врезаться в скалу и потерпеть аварию. При наличии времени можно разбить лагерь в устье Громатухи и вдоль неё подняться на гонец Большой Таскыл, где даже летом сохраняется снег. Ниже по течению будет много шивер и перекатов, к которым привыкаешь и без них уже становится скучнее. Встречаются охотничьи избышки, много хороших стоянок, красивых скал, которые особенно эффектно смотрятся при солнечном освещении...





Интересно, что до Московки скал не много и берега, в основном, лесистые. Но вот из-за одного из многочисленных поворотов появляется Московка и река открывает свои самые красивые и величественные места, скалы, нависающие над водой, высотой до 250 метров, плёсы, с почти стоячей водой и белым мрамором на берегах, уходящих ко дну реки. Горная часть реки от Московки до поселка Макаракий, пожалуй, самая замечательная. Поэтому туристы, первый раз сплавляясь по Кие, часто задирая голову и вертя её по сторонам, бывает, забывают об управлении, катамаран вертится, иногда садится на мель или прибивается к берегу.



Ниже устья Кундата, впадающего в Кию слева, начинается район распространения известняков. Часто попадаются, особенно по правому берегу, отверстия карстовых пещер. Это один из районов в Кузнецком Алатау, где сильно выражено явление карста. Здесь располагается уникальный памятник природы Кузбасса – Белокаменный плёс, который открывается во всем своем великолепии в нескольких километрах от устья Кундата. Скалы, являя собой грандиозную картину горной природы, поднимаются на высоту до 200 метров над зеркалом реки, много узких ущелий. Движение реки мало заметно, дно реки значительно углублено, берега отвесно уходят в воду. В некоторой части плёс представляется гигантским естественным шлюзом, наполненным водой и огражденным с обоих концов каменными перекатами.



Известняки сравнительно легко разрушаются, поэтому часто можно видеть подмытые в основании, висящие над водой скалы, которые когда-нибудь рухнут в воду. По берегам ручьев, которые иногда текут с уступа на уступ и образуют водопады. После Белокаменного плёса, разрывая горную гряду правого берега Кии впадает Мокрый Берикуль. Место слияния рек очень живописно. Почти всегда, вдоль русла в этом месте ветер дует так как в трубе. И даже в жаркую погоду, вылезая из воды, ощущаешь прохладное дыхание гор



Из-за одного из поворотов выходим и поселок Макаракский, перед которым можно осмотреть живописный водопад на ручье Макарачек, находящийся в 15 – 20 минутах ходьбы по тропе вдоль ручья или непосредственно по каменистому руслу. Далее, на правом берегу, с высокой скалы стекает водопадом ручей, одно из названий которого "Лисьи слёзы"

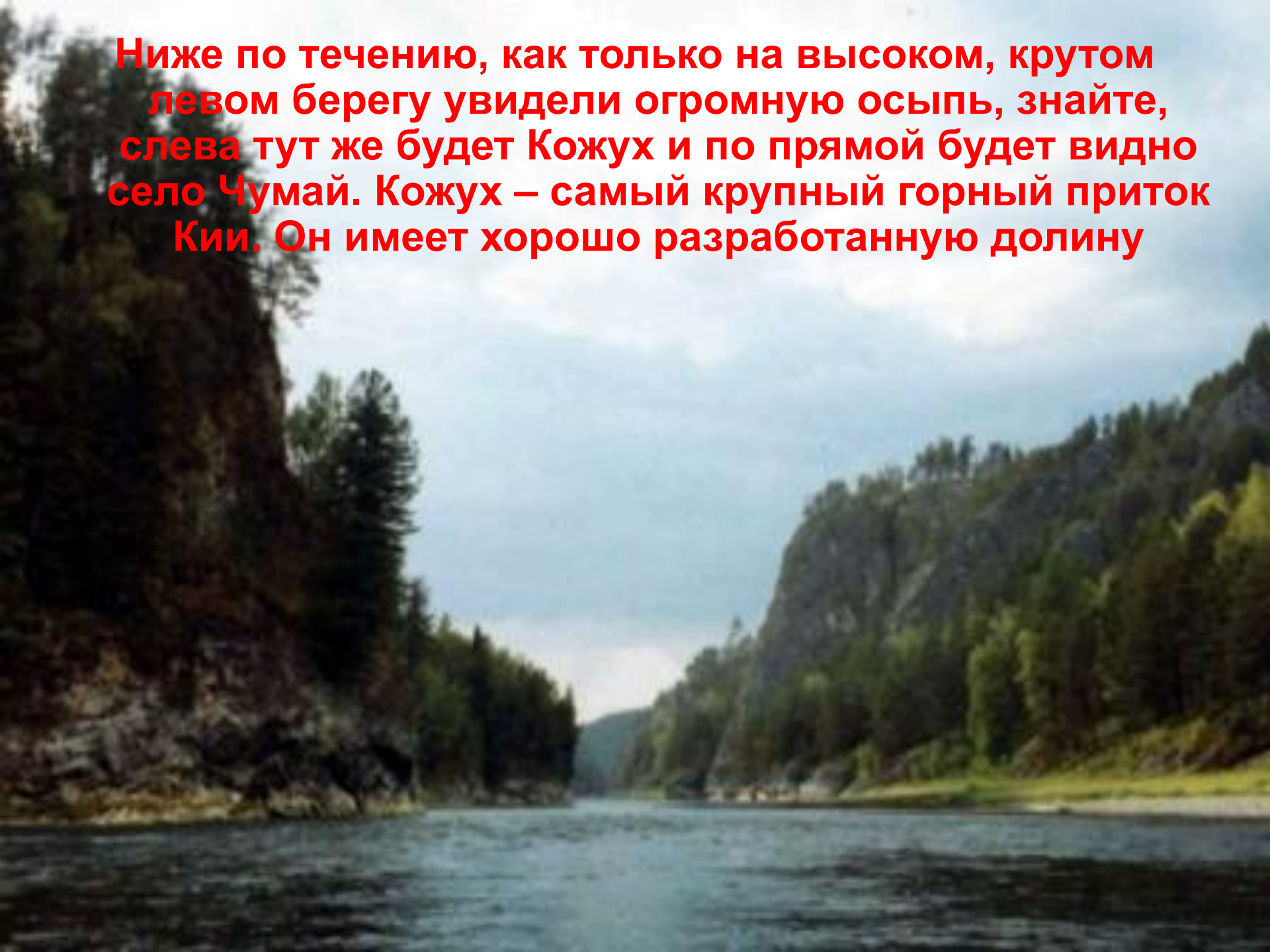


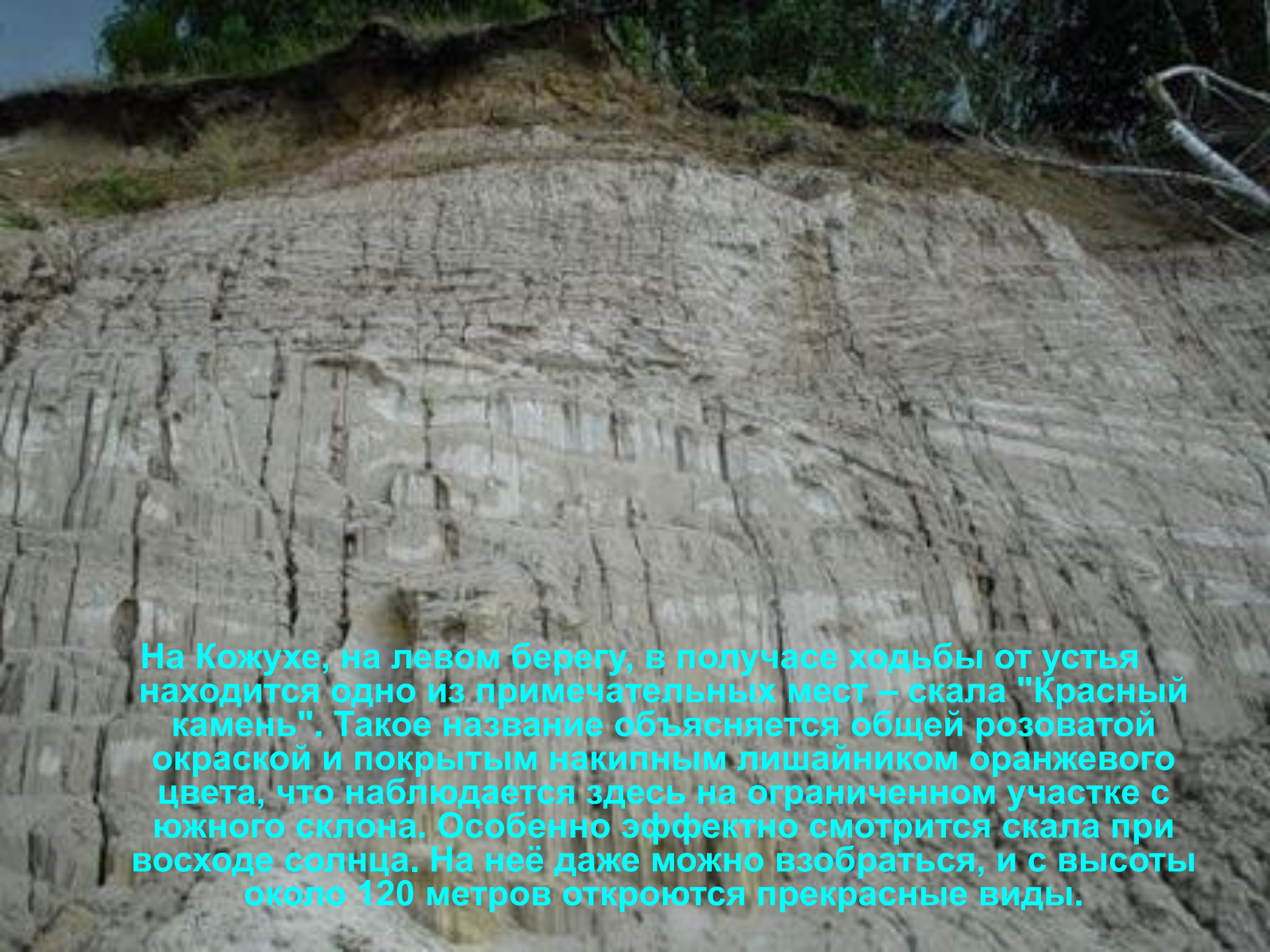
На речке Кашкадак (левый приток Кии) можно прогуляться по интересному ущелью, где речка в некоторых местах образует очень маленькие, но примечательные водопадики. Правда, желательно идти в болотниках, поскольку вода очень холодная. Если идти с мокрыми ногами, то по возвращении, вода в Кие кажется аж горячей, так стынут ноги в Кашнадаке.

После можно сделать остановку на небольшой, но очень удобной стоянке при впадении левого притока Бадачага, после которого встречается порог, по которому, обычно, проходили по несколько раз, достаточно интересное место



Ниже по течению, как только на высоком, крутом левом берегу увидели огромную осыпь, знайте, слева тут же будет Кожух и по прямой будет видно село Чумай. Кожух – самый крупный горный приток Кии. Он имеет хорошо разработанную долину


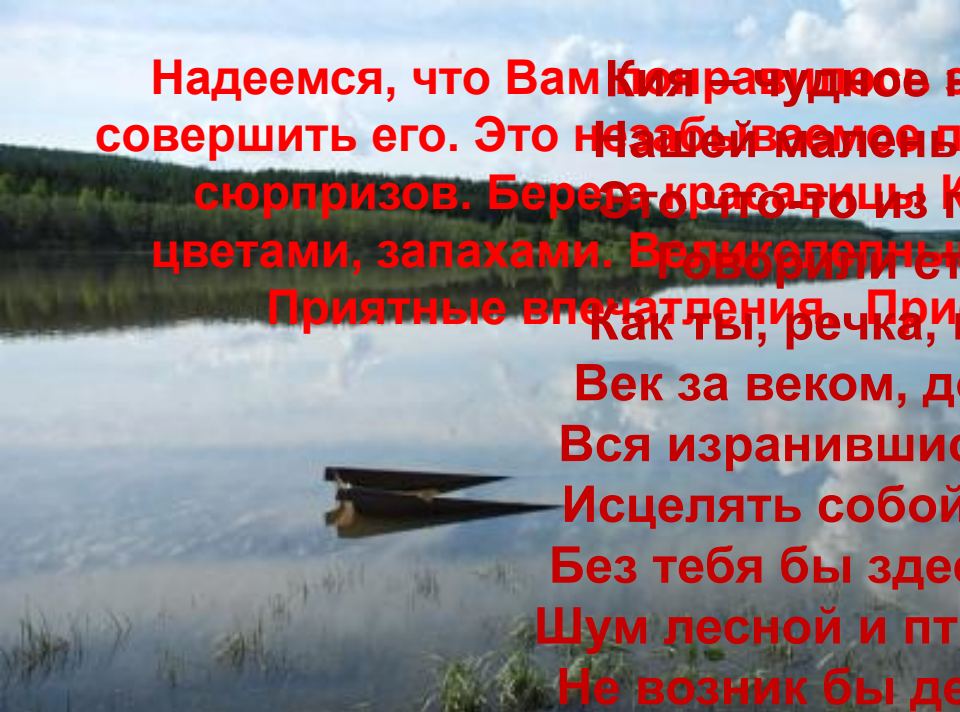


A photograph of a rocky cliff face, likely composed of sedimentary rock, showing distinct horizontal layering and vertical fissures. The rock is light-colored, possibly grey or white, and appears to be covered in a thin layer of lichen or moss. The cliff is situated on a hillside, with some green vegetation visible at the top. The text is overlaid in a bright cyan color.

На Кожухе, на левом берегу, в получасе ходьбы от устья находится одно из примечательных мест – скала "Красный камень". Такое название объясняется общей розоватой окраской и покрытым накипным лишайником оранжевого цвета, что наблюдается здесь на ограниченном участке с южного склона. Особенно эффектно смотрится скала при восходе солнца. На неё даже можно взобраться, и с высоты около 120 метров откроются прекрасные виды.

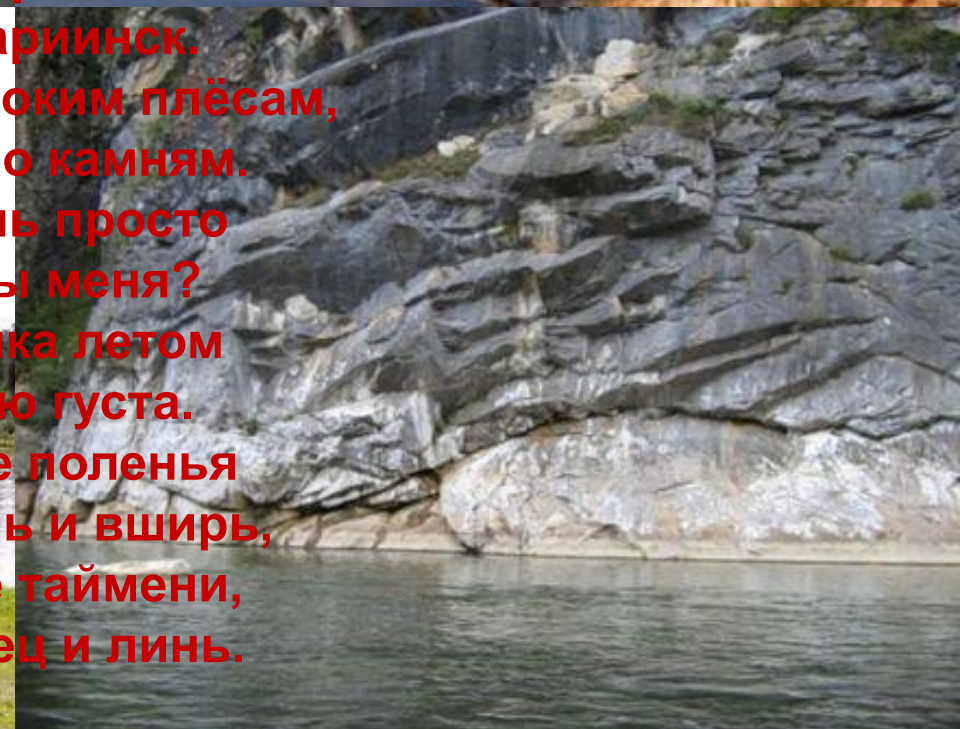
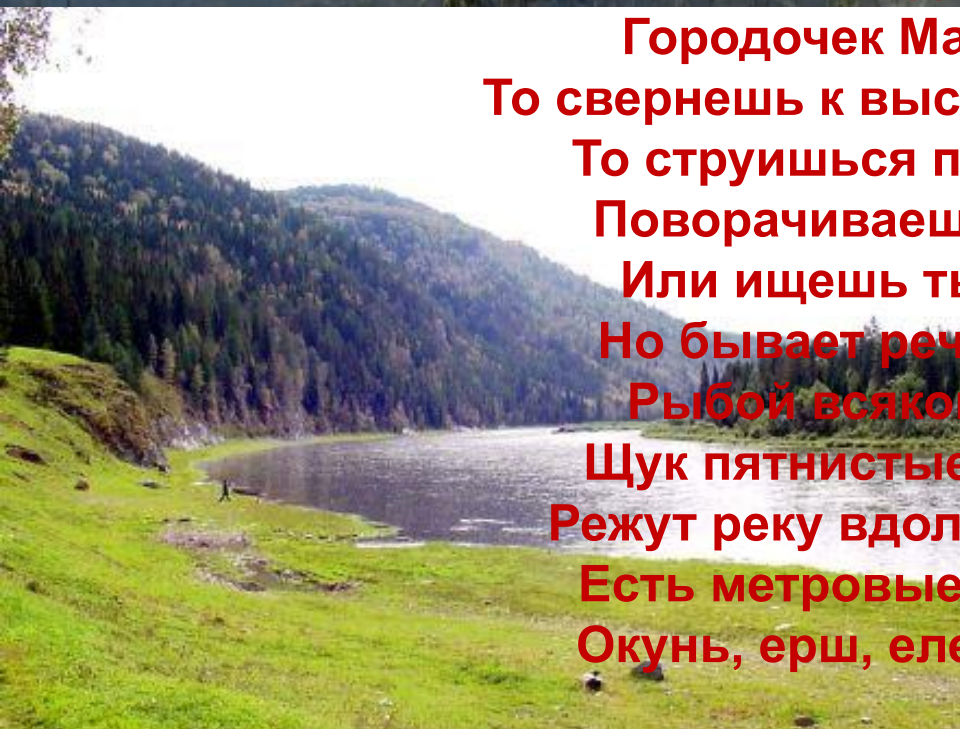
От Кожуха до Чумая, в зависимости от ветра и высоты воды от 1,5 до 2,5 часов. Слева очень удобные подъезды, где можно разобрать и погрузить плавсредства прямо у воды. Обычно, большинство туристов, здесь и заканчивают сплав. При желании, можно идти по реке до Мариинска или до впадения Кии в Чулым. Некоторые утверждают, что вся красота Кии в её низовьях. Но это уже совсем другая история...





Надеемся, что Вам понравится наше путешествие и Вы захотите сами совершить его. Это наше маленькое путешествие оставит массу открытий и сюрпризов. Берега красавицы Кирданажут Вас своими красками, цветами, запахами. Великолепный пейзаж и ласковое солнце оставят Приятные впечатления. Приезжайте! И Вы ... не пожалеете!

Как ты, речка, не устала
Век за веком, до сих пор,
Вся изранившись о скалы
Исцелять собой простор?
Без тебя бы здесь погибли
Шум лесной и птичий свист.
Не возник бы деревянный



Городочек Мариинск.
То свернешь к высоким плёсам,
То струишься по камням.
Поворачиваешь просто
Или ищешь ты меня?
Но бывает речка летом
Рыбой всякою густа.
Щук пятнистые поленья
Режут реку вдоль и вширь,
Есть метровые таймени,
Окунь, ерш, елец и линь.

Источники информации

1. Дикало И.Н. и др. Мариинск у нас один. – Мариинск, 2006
2. Ильвес Е. Кладчихин В. Мы живем на Кие. – Кемерово, 1990
3. Копылов С., Лапкин Ф. Город на Кии. – Кемерово, 2004
4. Пашков А.К. Путешествие по родному краю. – Мариинск, 2005
5. www.portal-mariinsk.ru
6. www.shia63.narod.ru
7. www.mariinsk-trade.ru
8. www.photo.sibnet.ru/goroda_sibnet/kemerovskaja_oblastj/
9. www.fotki.yandex.ru
10. ru.wikipedia.org
11. www.tourism-kuzbass.ru
12. Фото из личного архива Пашкова А.К.