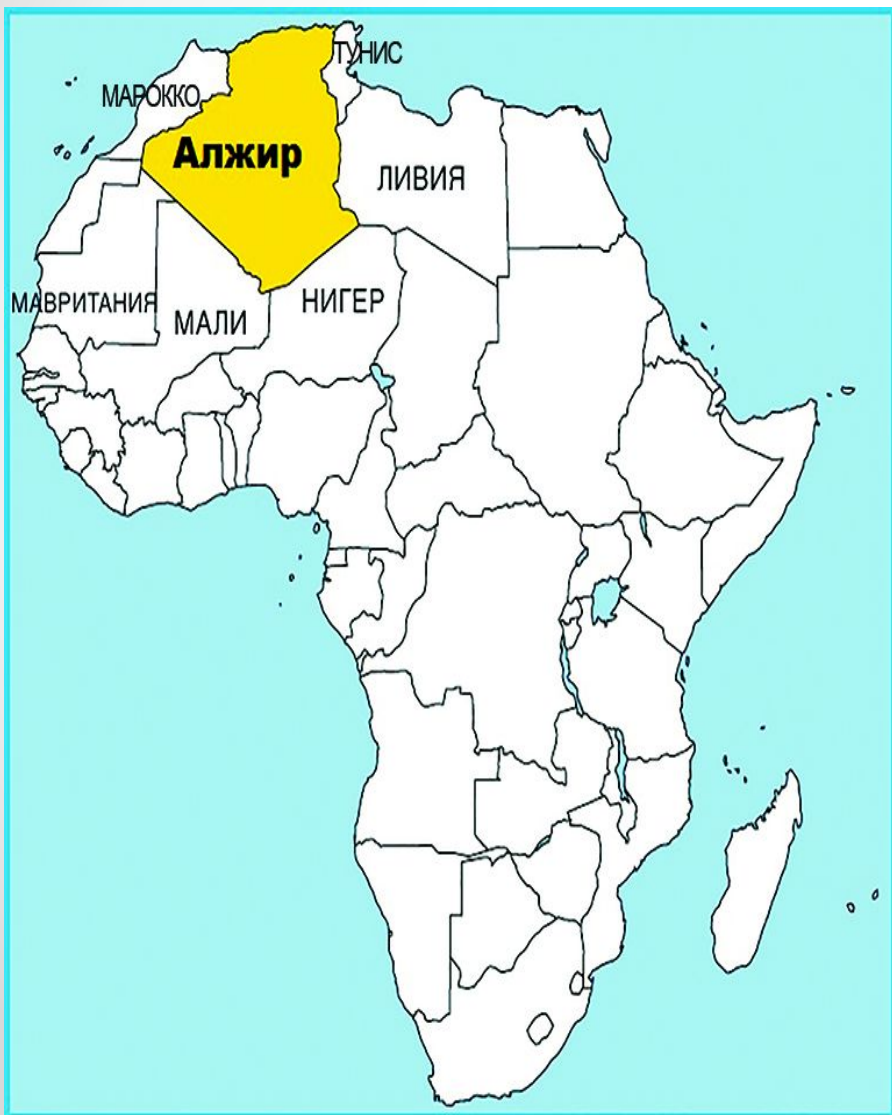


Алжир

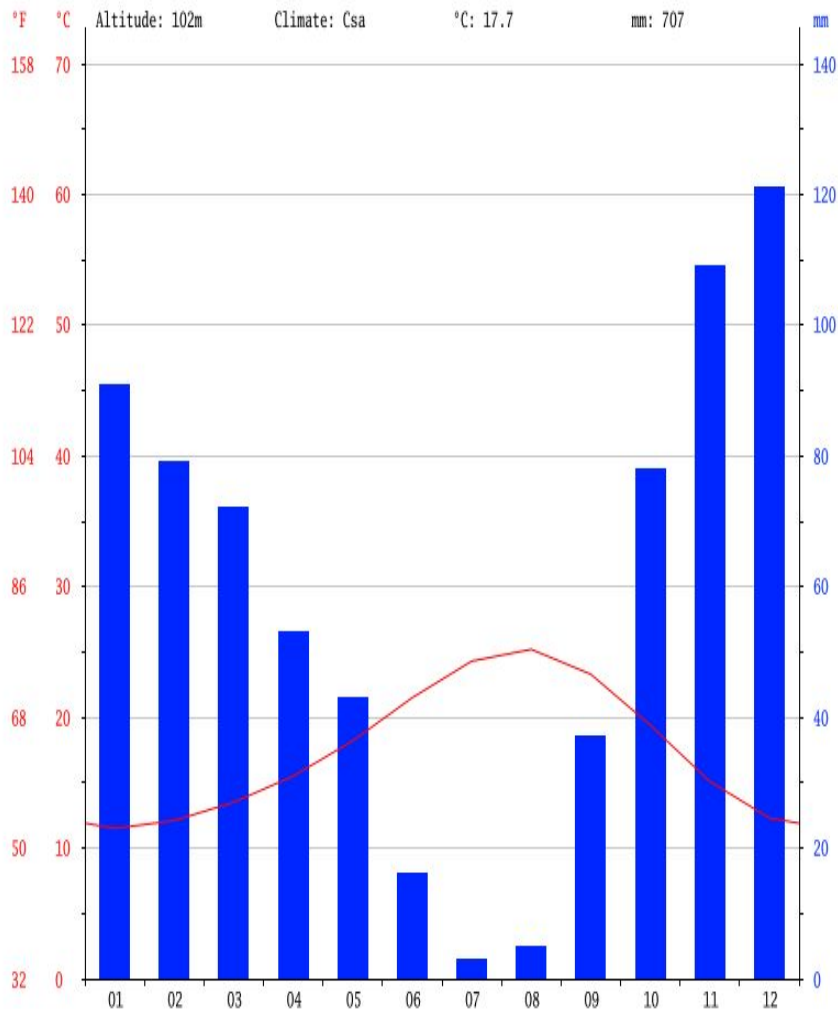


Географическое положение




- Государство в Северной Африке в западной части Средиземноморского бассейна, крупнейшее по территории африканское государство. Алжир граничит с Марокко на западе, Мавританией и Мали - на юго-западе, Нигером - на юго-востоке и Ливией и Тунисом - на востоке. Большая часть территории страны лежит в пустыне Сахара. Столица - город Алжир

Климат



- Климат — экваториальный, постоянная влажность на севере, и субэкваториальный на юге.
- Средняя температура:
 - * апреля — +26 °C
 - * июля — +22 °C
- Осадки: 1200—2000 мм В ГОД.

Тип почвы



- Почвы
Зональный
тип почв —
коричневые,
серо-
коричневые,
засоленные
почвы .

Растительный мир

Кипарис



Земляничное дерево



Терпентинное дерево



Животный мир

Макака



Дельфин



Лиса Фенек

