


ДОНЕЦКИЙ КРАЙ: ИЗ ДРЕВНОСТИ К МОДЕРНИЗАЦИИ

Выполнила: студентка ДОННУ
гр. МО – 1 Лёвина О.Н.




ДРЕВНЕЙШАЯ ИСТОРИЯ ДОНБАССА





Амвросиевская стоянка — стоянка первобытных людей и костяше. Геологический возраст стоянки определяется послеледниковым периодом (20-50 тысяч лет тому назад). Это один из самых крупных памятников позднего палеолита в Европе. Площадь стоянки — около 6 гектаров.



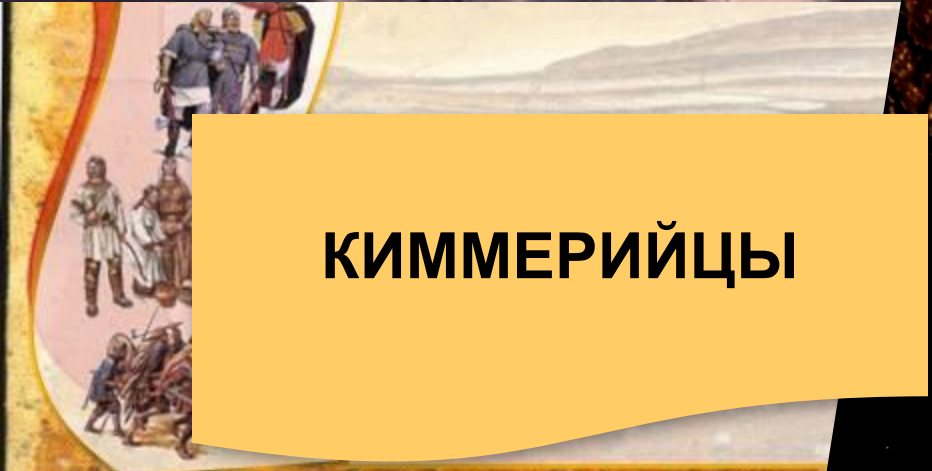
Стоянка обнаружена в 1935 году на правом берегу реки Крынка (на возвышенном плато, в верховьях балки Казенная). Костяше при стоянке содержит кости порядка 1000 зубров. Стоянка была открыта в 1935 г. Виктором Евсеевым. На Амвросиевской стоянке были найдены костяные наконечники копий и кремневые вкладыши в наконечники. Всего было найдено 15000 различных предметов из кремня.



обнаружен в 1930 году на левом берегу реки Кальмиус на окраине Мариуполя при строительстве завода «Азовсталь». Этот памятник эпохи неолита исследовал выдающийся археолог Николай Макаренко. Захоронения находились в могилах длиной 28 метров и шириной около 2 метров. Всего найдено 122 погребения. В погребениях были найдены кремниевые ножи, стрелы, каменные топоры, украшения из клыков кабана, зубов и костей животных, обломки посуды.



Макаренко



КИММЕРИЙЦЫ

Киммерийцы – племена, которые проживали на территории нашего края в 9 – 7 вв. до н. э.

Погребения обнаружены в Артёмовском районе в начале прошлого века.

Здесь найдены бронзовые удила


и удила, наконечники

копья и др. предметы.



СКИФ Ы

Скифы
проживали на
территории
нашего края в 7 –
3 вв. до н. э.



Наиболее известное скифское захоронение нашего края – курган Двугорбая Могила близ Мариуполя. Это грандиозное земляное сооружение высотой более 5 и диаметром до 60 м. Здесь археологи выявили бронзовый котёл на одной ножке с костями ягнёнка, 19 греческих амфор с острым дном, остатки деревянной колесницы.

Сарматские племена (роксоланы, языги, аланы) доминировали с 3 века до н. э. по 3 век н. э. К сарматскому времени относится разрушенный курган у посёлка Острый Марьинского района. В нём обнаружены фрагменты римских амфор, сарматский железный меч и очень крупная пластина для защиты коня. Предметы вооружения и конская сбруя найдены в сарматском кургане у посёлка Квашино Амвросиевского района. Здесь сохранились железный меч и тяжёлые железные наконечники копий.



Кстати, известный танец гопак – вовсе не казаческий. Это сарматский танец. Его танцевали мужчины, чтобы покорить женщин.

САРМАТ Ы





В середине 3 века н. э. в Приазовье и Причерноморье проникают германские племена готы. Здесь готы возглавили обширный союз различных племён. В состав союза входили германские, сарматские, раннеславянские племена.

Готы были разбиты гуннами в 4 веке.



В конце 4 века в Восточной Европе появились гунны. Это первые тюркоязычные племена, пришедшие с Востока. Их родина – далёкая Центральная Азия.


Гунны 375 г.



Могилы гуннов были очень богаты. Находки известны у села Новогригорьевка в Запорожской области, у Мелитополя, в устье реки Оскол. Гуннским временем датируется каменная стела из Новоазовского района.



В донецких степях к этому времени относятся детский амулет из Белосарайской косы, женские украшения в погребениях в Мариуполе, болгарские погребения у села Новогригорьевка на Кальмиусе, возле Ясиноватой, в Подонцовье и в Новоазовске.



В 5 веке на территории нашего края расселились болгары.



7 веке болгарский князь Кубрат
создал своё государство – Великую
Болгарию, территория которой
растянулась от Кубани до Днепра.

КУБРАТ





History64.ru



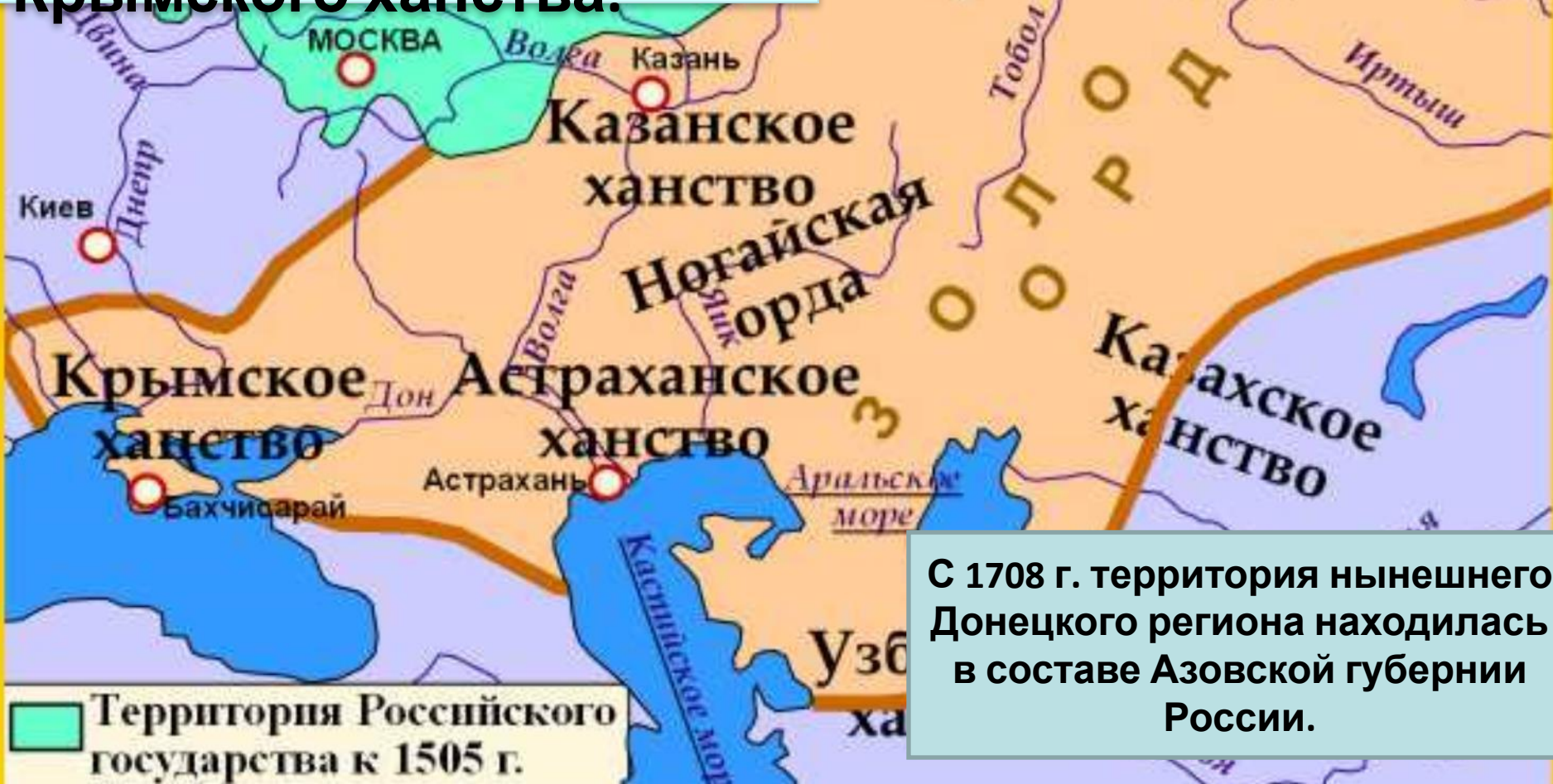
В 9 – первой половине 11 вв. на территории нашего края кочевали печенеги и торки. Основные кочевья торков располагались в Донецкой области (современный Славянск, Константиновский и Краснолиманский районы, Краматорск).

ПОЛОВЦ Ы



Половцы кочевали в Донецких степях с середины 11 века. Центр половецкой земли находился в Северном Приазовье. Русские летописи называют это земли Лукоморьем. Наивысшая концентрация каменных изваяний приходится на южные районы Донецкой области. Крупным центром половцев была территория нынешнего Славянского района Донецкой области. Донецкое объединение кочевых орд возглавлял хан Кончак, и оно было самым крупным в половецкой земле. В 1185 г. новгород-северский князь Игорь предпринял военный поход на земли Кончака, что воспето в «Слове о полку Игореве». Поход князя оказался неудачным.

Со времён нашествия монголо-татар на Русь и до 17 века Донецкий край был частью Золотой Орды, а потом и Крымского ханства.



С 1708 г. территория нынешнего Донецкого региона находилась в составе Азовской губернии России.

Территория Российского государства к 1505 г.



ДОНБАСС ПРОМЫШЛЕННЫЙ

10. Р. С. Савва 1942

О наличии угля в недрах земли нашего края местные жители знали ещё задолго до того, как в 1721 г. рудознатец Г. Капустин открыл значительные запасы угля в районе Бахмута. Процесс открытия каменного угля в регионе длился на протяжении всего 18 века и завершился промышленной разработкой угля в

Крушинце Лисья балка в 1796 г.

На р. Кундрючьей (восточная часть современного Донбасса) открыл залежи каменного угля, что положило начало работам по разработке полезных ископаемых на территории Донецкого бассейна.

С первой половины 19 в. начинается процесс активного исследования и изучения региона. Российский учёный и геолог Ковалевский Е.П. в 1827 г. составил первую геологическую карту Донбасса, на которой указал




Капустин Г.Г.



По приказу Новороссийского и бессарабского генерал-губернатора Михаила Семёновича Воронцова создавалась топливная база для азово-черноморского торгового флота. Горный инженер А.В. Гурьев по поручению Воронцова занялся проектированием рудников в Донбассе. Центральная шахта рудника называлась Гурьевская. Она была открыта в 1842 году. На шахте использовалась первая в Донбассе паровая подъёмная машина. После Гурьевской шахты были построены ещё две шахты: Михайловская и Елизаветинская.

Юзовка.



Джон Юз – основатель Юзовского завода. Первая домна была запущена в 1872 г.

СПИСОК ИСТОЧНИКОВ

1. <http://www.historie.ru/civilizacii/skify/109-drevnie-skify-kto-oni-i-otkuda.html> 1.
2. <https://ru.wikipedia.org/wiki>
3. <http://www.kulichki.com/inkwell/text/special/history/karamzin/karahist.htm>
4. Б.А. Красников. История Донецкой Петровки. – Донецк-Москва: Норд-Пресс, 2001. – 411 с.
5. История родного края (Донеччина с конца XVIII до конца XIX в.). – Донецк: Каштан, 2012. – 440 с.

