

ПРОГУЛКИ В ПРОШЛОЕ



Автор : Сафонова Марина Владимировна
воспитатель ГДОУ № 49 Колпинского района
города Санкт-Петербурга.

2011год.

- Цель презентации: расширять представления детей о прошлом нашего города.
- Задачи:
 1. продолжать формировать у детей знания о родном городе;
 2. закрепить знание названия города и его основных достопримечательностях;
 3. познакомить с историей возникновения нашего города;
 4. развивать мелкую моторику рук;
 5. воспитывать интерес к истории родного города и страны.
- Материал для совместной деятельности:

иллюстрации с видами родного города, карточки - схемы для игры «Выложи из палочек», рабочие листы с изображением Ижорского завода для игры «Дорисуй по точкам».

КОЛПИНО



КОЛ + ПИНО (болото)



Птица КОЛПИЦА

И ЕЩЕ :

- Колпина - деталь русской печи, к которой крепились полаты, может, просто место отдыха.
- В Псковской и тверской речи «колпина» - щеголеватый, нарядный - красивое, нарядное место.
- Колпино - три сосны.




Возведённая на новом месте в 1722 г., пильная мельница положила начало созданию Ижорских заводов, а поселение работников - возникновению Колпина.



НАШ ГОРОД ДАВНЫМ ДАВНО





Железнодорожный вокзал в Колпино в начале 1890-х гг.

Колпино, Приют святого Николая (ныне Школа искусств им. П. И. Чайковского)





Вид с собора Святой Троицы на Никольскую улицу (ныне улица Красная). Второй дом за мостом — кабак (в советское время — Районный дом пионеров, затем Муниципальный совет города). Вдали в центре — финская деревня Мокколово (ныне Парк Культуры и отдыха). 1910-е годы

Мастер презентаций <http://www.deti-66.ru/>

ЭТО БЫЛО НЕДАВНО – ЭТО БЫЛО ДАВНО



Конец 20-х годов. Здание знаменитого 26-го магазина (построено в 1908 году), впоследствии – колпинский Дом торговли.



Так выглядел проспект Ленина в 1937 году.



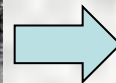
Это Полукруглый канал. Полвека назад особенностью нашего города было обилие лодок.



Это главный колпинский храм – церковь Вознесения Господня. У первого из них есть дата: 5 августа 1962 года. Снимок, сделанный с проезжей части проспекта Ленина, и запечатлел один из трех колпинских кинотеатров – «Заря»




Начало ул. Володарского. На переднем плане старого снимка – те самые ивы, которые росли по всем берегам, и по гибели которых до сих пор горюют колпинцы старшего поколения. Сквозь кружево их ветвей хорошо просматривается здание заводоуправления: оно с тех пор нисколько не изменилось. А вдоль набережной бульвара Свободы впоследствии вновь высадили ивы, но совсем другой породы: с круглыми шапками крон.



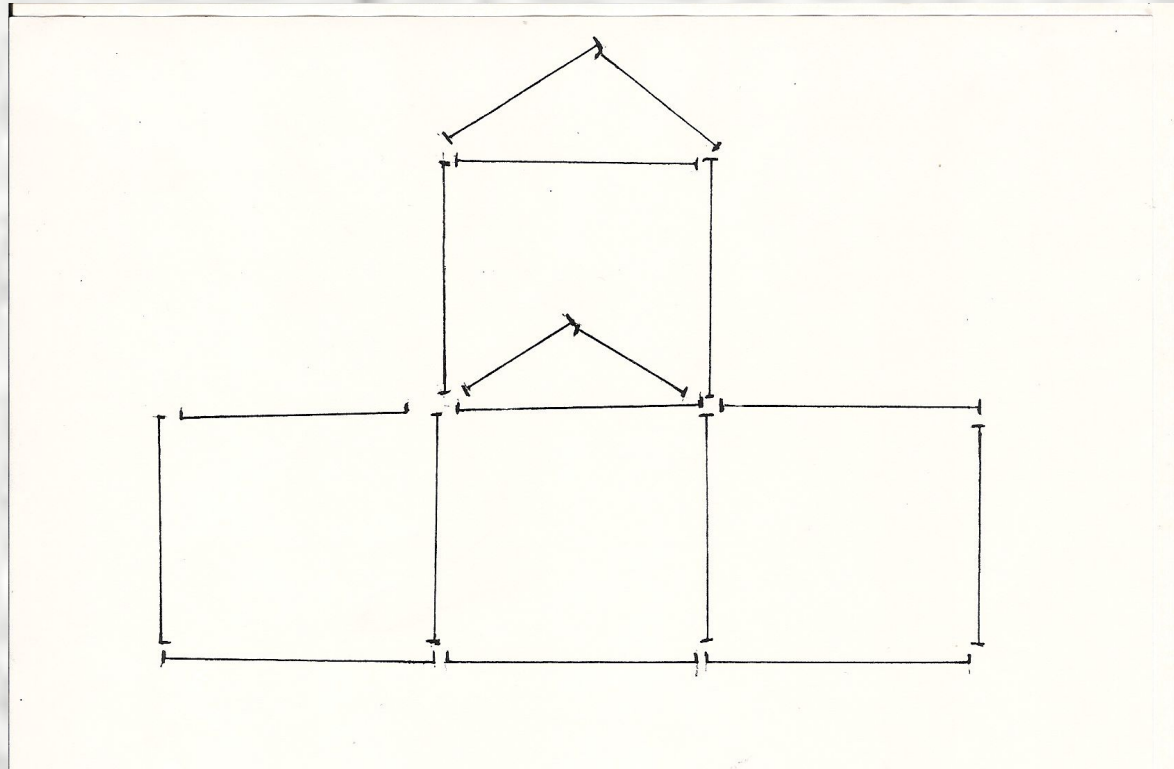
ВЫПОЛНИ ЗАДАНИЯ!



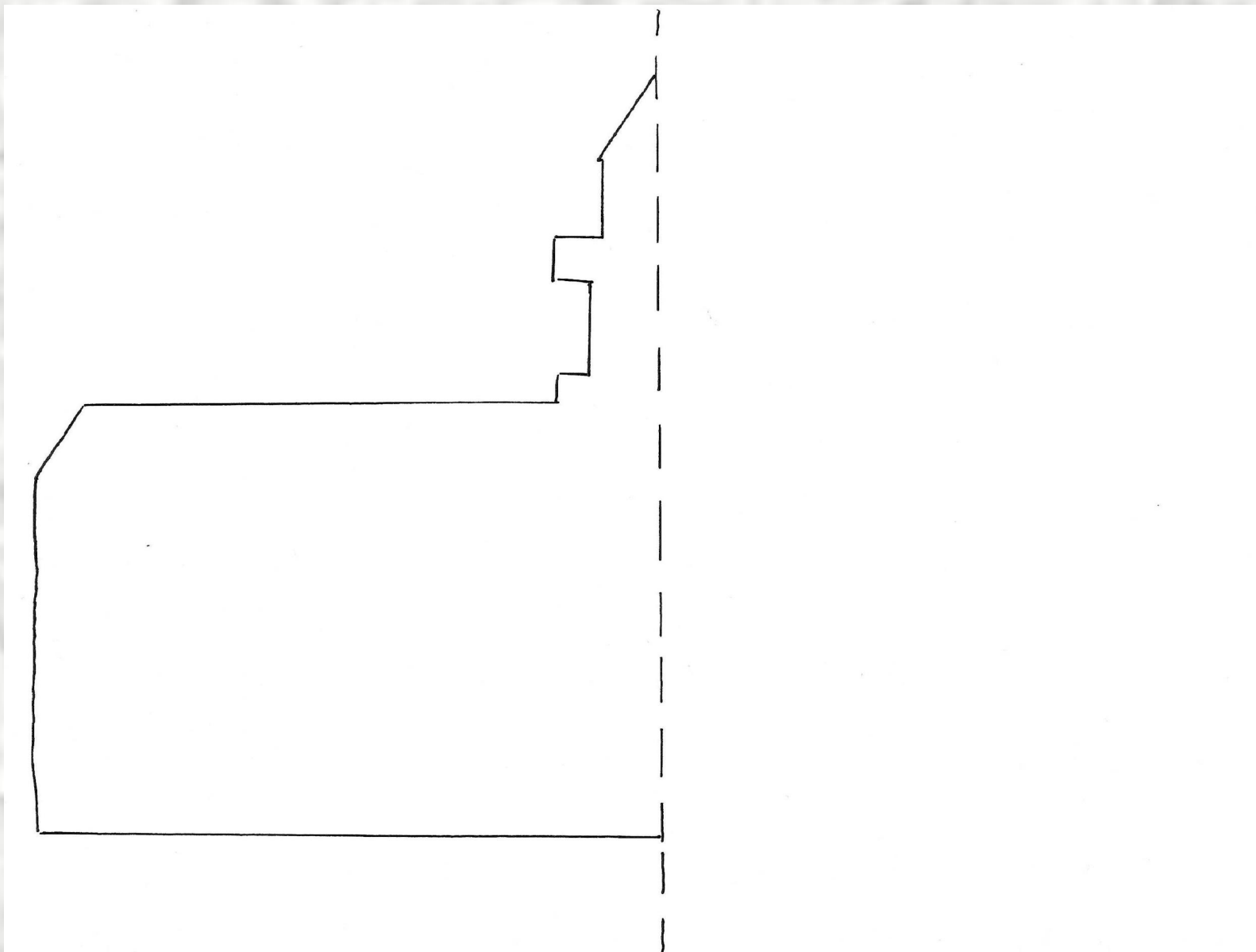
Обведи по контуру и узнаешь здание.



ВЫЛОЖИ ЗДАНИЕ ИЗ ПАЛОЧЕК



ДОРISУЙ КАРТИНКУ



Молодцы!

Интернет ресурсы.

1. <http://kolpino-city.ru>
2. http://www.forum.aroundspb.ru/index.php?t=msg&th=10433&goto=102021#msg_102021

Список использованной литературы.

1. Е.В.Елисеева, В.И.Васильева, Е.В.Михайлова.
Любимый город Колпино.- г. Колпино, 2003.
2. Г.А.Ефимов. Сто вопросов - сто ответов о Колпино. - С. – Пб, 2004.
3. Ижорские берега. Колпинский альманах. - СПб - Колпино, 1998.