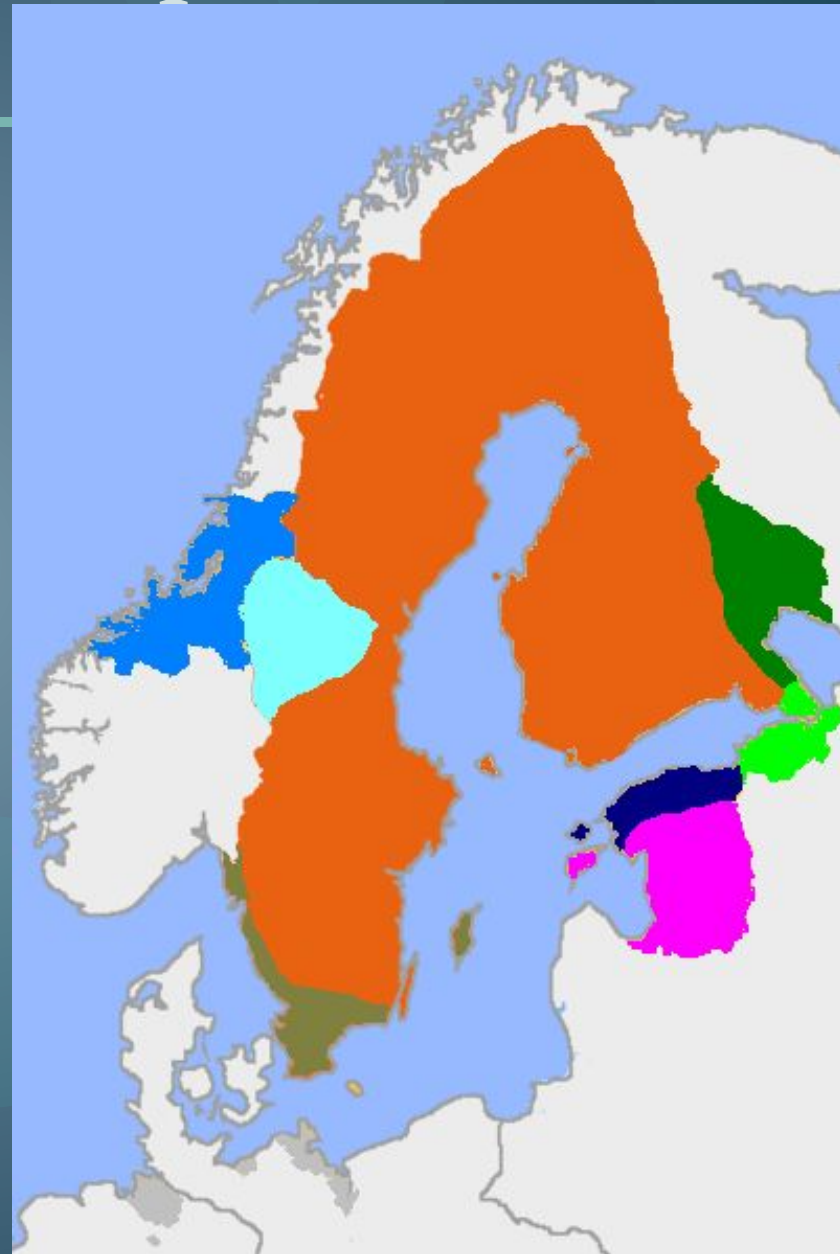


НЕВСКИЕ ЗЕМЛИ В XVII ВЕКЕ

Столбовский мир 1617 г.

- ❖ Швеция вернула **Новгород, Порхов, Старую Руссу, Ладугу, Гдов.**
- ❖ Россия уступала Швеции **Ивангород, Ям, Копорье, Орешек, Корелу** — то есть весь выход к Балтийскому морю. Россия должна была заплатить Швеции **20 тыс. рублей.**



Граница с Швецией

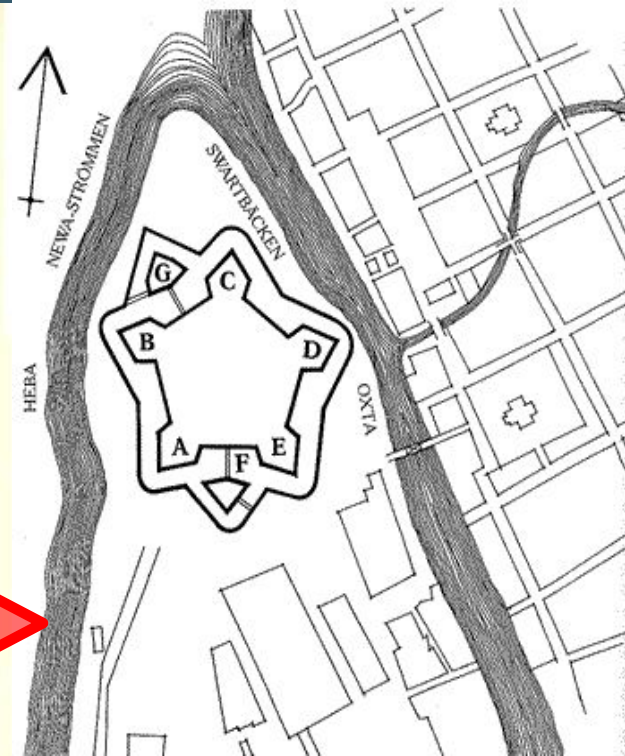
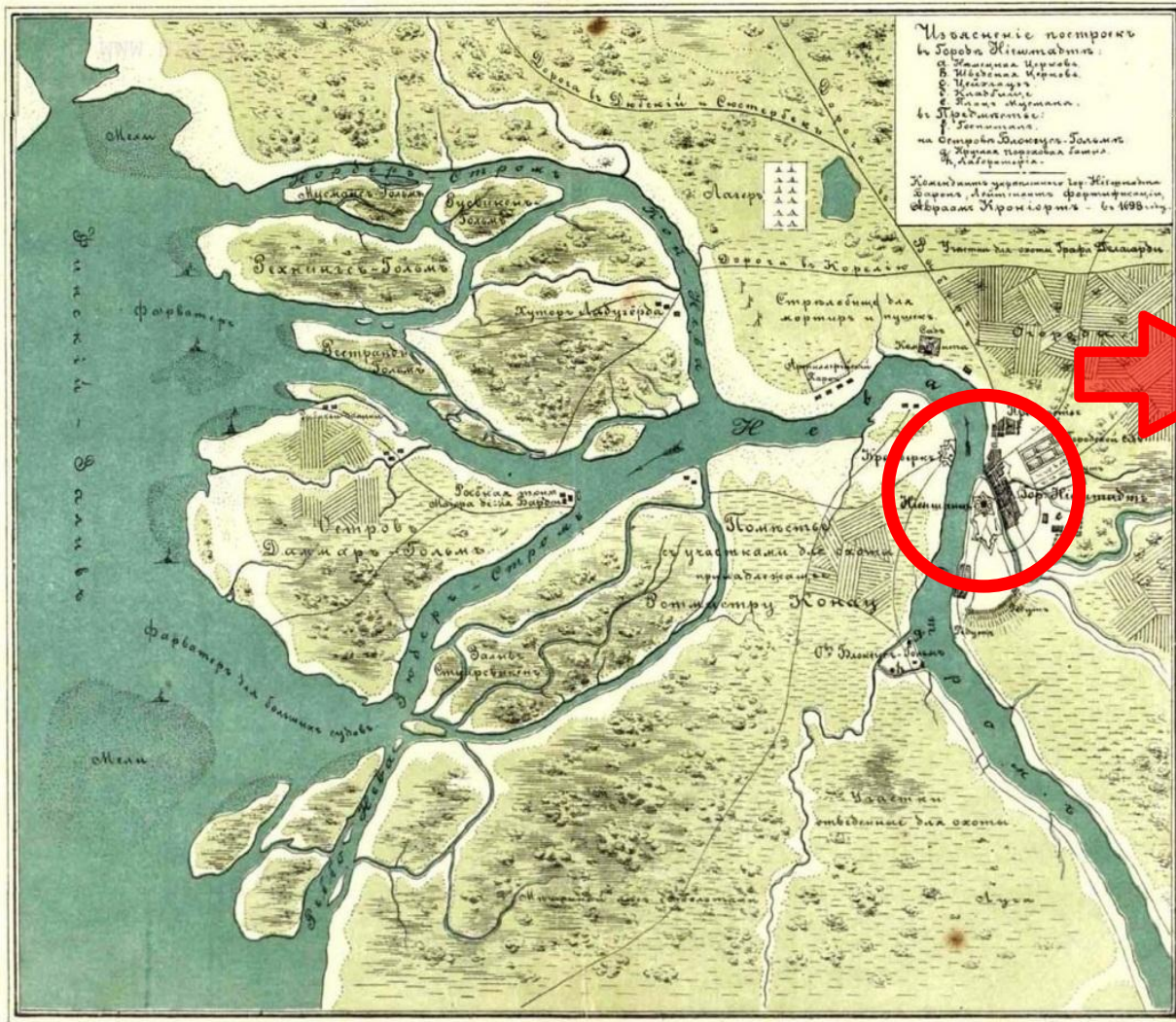
Граница России и Швеции по Столбовскому договору 1617 г. на современной карте



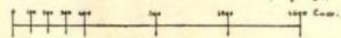
Межевые камни




Планъ мѣстности
 занимаемой нынѣ С^т Петербургомъ, снятый въ 1698 году
 до завсѣванія ея Петромъ Великимъ,
 съ показаніемъ существовавшихъ на ней шведскихъ-укрѣпленій



Этотъ планъ изъясненъ мною съ старшаго шведскаго картвана, снятого 74. 711 верста въ 1737 году
 Архитекторъ В. С. Шварцъ. С^т Петербурга, въ Маѣ 1842 г.

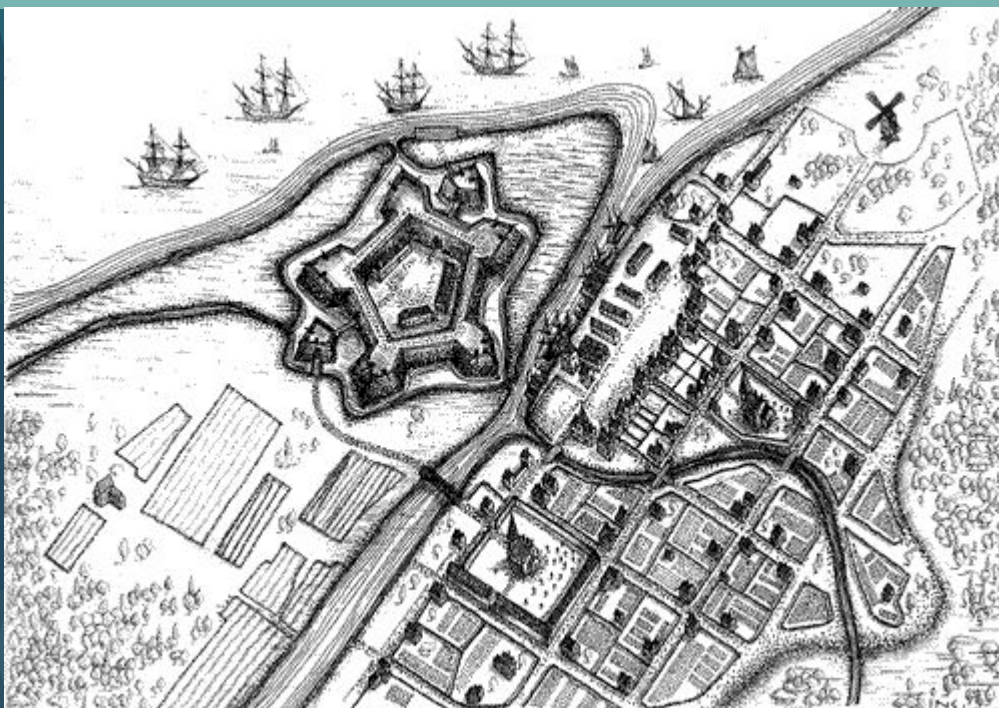


Копенгагенъ



134

Крепость Ниеншанц



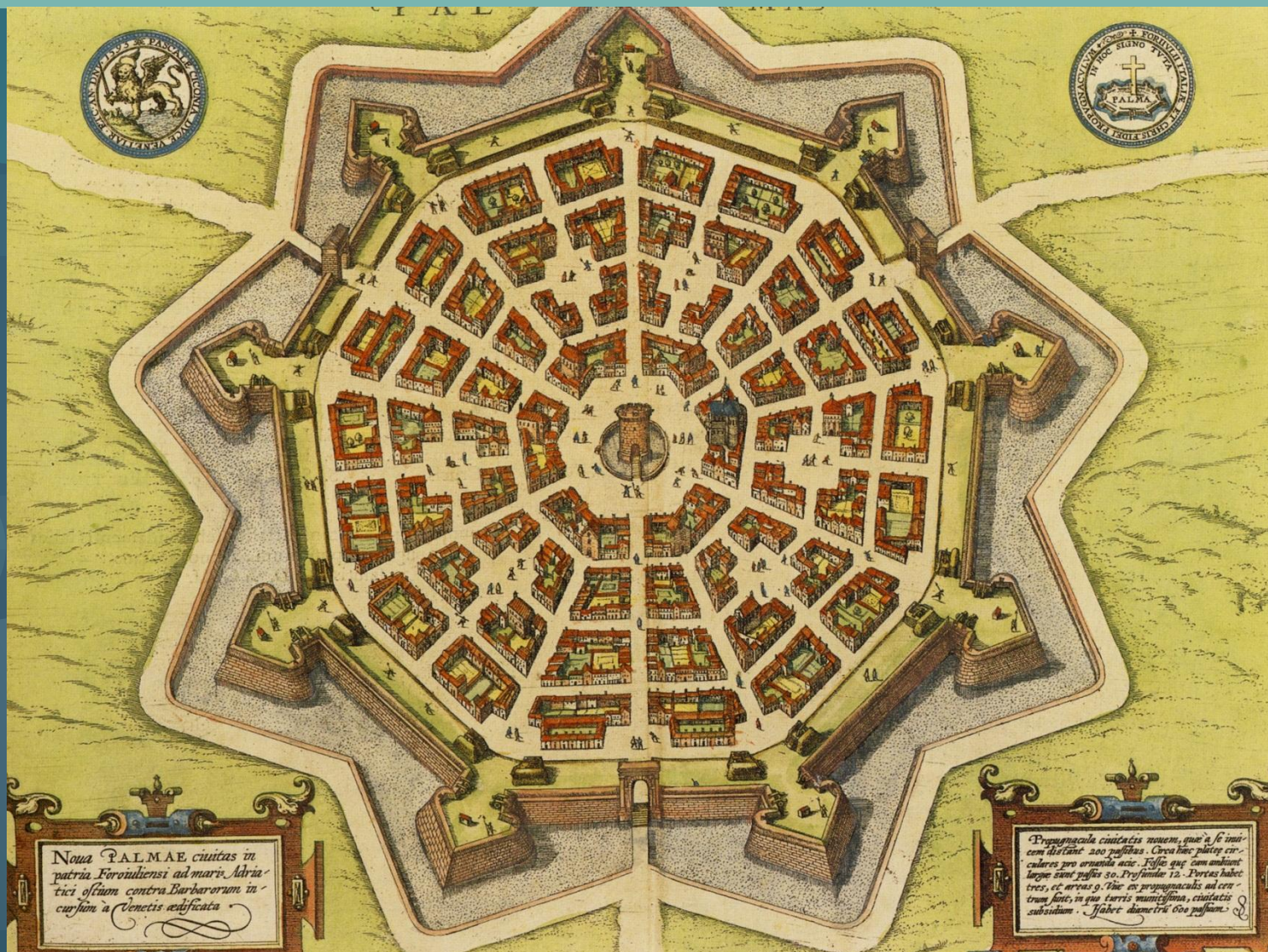
Шведы выбрали ближайшее к морю место, которое не затоплялось даже во время сильных наводнений (~ раз в сто лет).

Укрепления Ниеншанца

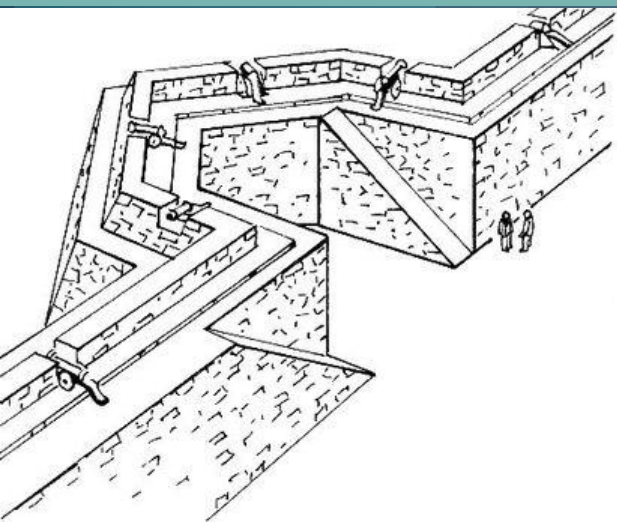
Крепость Ниеншанц– самая современная по тем временам:

- ❖ Пять **бастионов**, расположенных в форме звезды;
- ❖ Два дополнительных **равелина**.
- ❖ Затем были достроены два **кронверка**.

Идеальная крепость XVII века

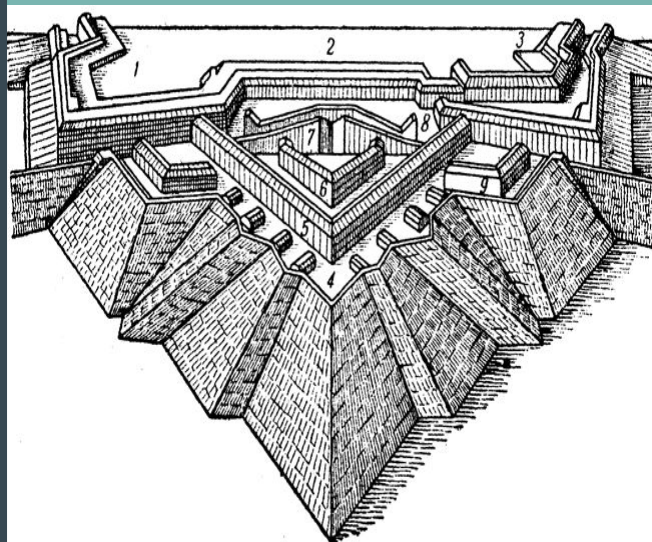


Бастион




Круглое или пятиугольное укрепление в виде выступа крепостной стены.

Равелин



Треугольный выступ, расположенный между двумя соседними башнями или бастионами.

Кронверк

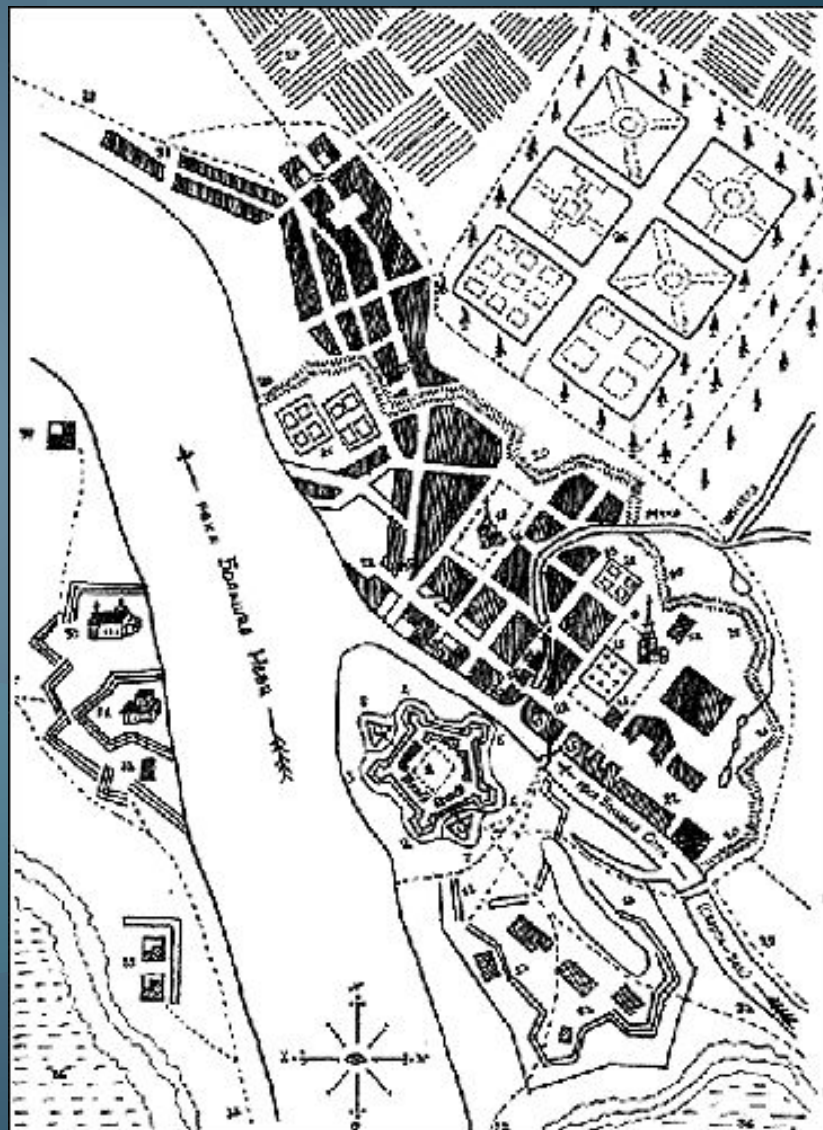


Укрепление из бастионов, образующее звездчатый план (отсюда название).

Ниенштадт

В первой половине XVII века рядом с крепостью на правом берегу Охты сформировался торговый Ниенштадт.

1632 год – поселение получило статус города



Война со Швецией




Причина: Шведский король Карл X требует литовские земли, находящиеся под властью России.

1656 год: осада Нотебург и захват Ниеншанца. Русские войска входят в Карелию и осаждают Кексгольм.

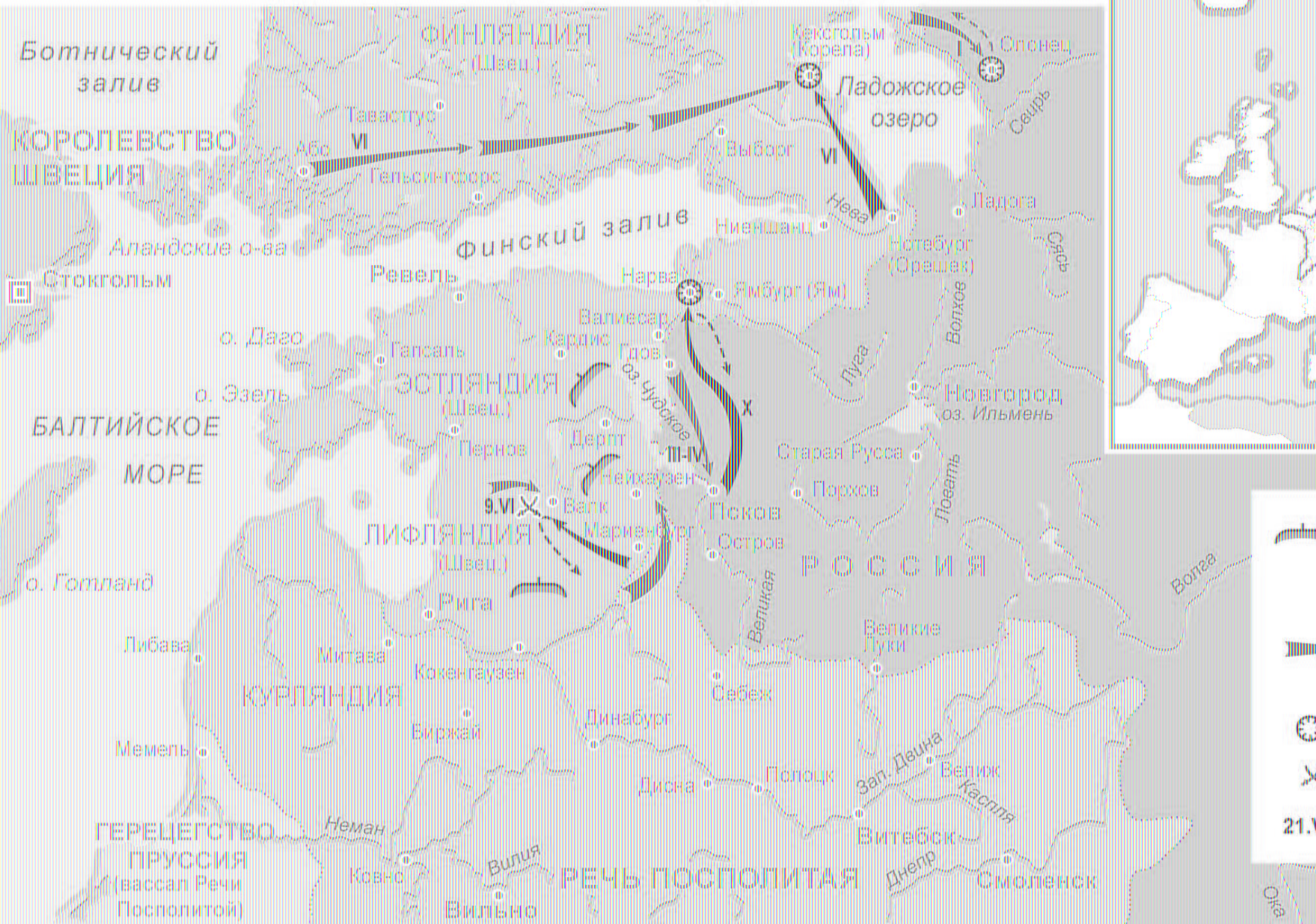
1657 год: шведы осадили Псков и Гдов, но были отбиты.

1658 год: шведы вскоре отняли у русских Ямбург и Ниеншанц.

Перемирие: Россия получила крепости Кокенгаузен, Мариенбург, Дерпт.



Русско-шведская война: кампания 1657 года



Конец XVII века

Около **40** финских и русских **поселений**. Население – больше **5000 человек**. Основное занятие – охота, земледелие и рыболовство.

Названия островов:

- Березовый остров (теперь Петроградская сторона),
- Елевый остров (теперь Аптекарский остров),
- Заячий остров (здесь сейчас расположена Петропавловская крепость),
- Лосий остров (теперь Васильевский остров),
- Кустарный остров (теперь Гутуевский остров).