 §14,15,16 **Алексеев А.И.**


§8 **Ром В.Я.**

Свердловская область



Урбанизация в России

Состав группы:



```
graph TD; A[Типы поселений] --- B[Городские]; A --- C[Сельские]
```

Типы поселений

Городские

Сельские



Населённые пункты

Населённые
пункты

Города

(население более 12 тысяч человек, занятых в промышленности)

В России
1037
городов

Посёлки городского типа

(число более 3 тыс., из которых 85% не занято в с/х)

В России
2,2 тыс.

Рабочие
посёлки

Курортные
посёлки

Сельская
местность

Население России
146 млн. человек

Население



- **Городское**
(проживают в городах и посёлках городского типа)

- **Сельское**
(проживают в сельской местности (сёлах, деревнях, хуторах и т.д.))

Городское население
– 109 млн. человек



Сельское население
-37 млн. человек

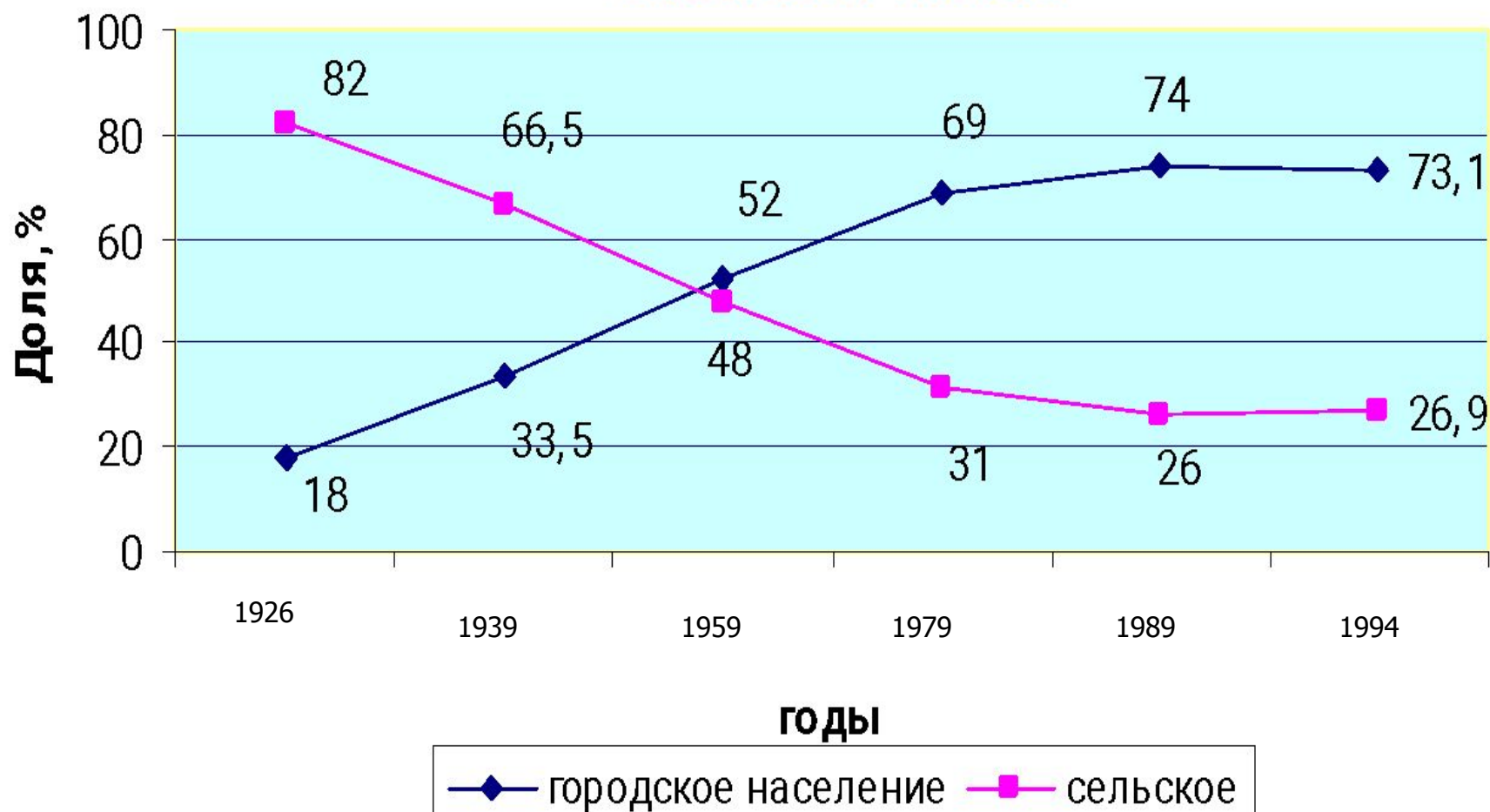


Урбанизация-

- рост доли городского населения,
- процесс распространения городского образа жизни,
- увеличение числа городов,
- формирование сети городов.

Процесс урбанизации в России

Изменение доли городского и сельского населения России



Высоко урбанизированные районы России

- Северные территории (Магаданская область -92%, Мурманская область -92%, Ханты-Мансийский АО -91%)
- Промышленные районы (Московская область, Свердловская область,)

Районы России с

наименьшей долей горожан

- ?
- ?
- ?
- ?
- ?
- ?
- ?

Районы с благоприятными природными условиями для развития сельского хозяйства



Из истории...

- Древняя Русь была страной городов. «Гардарика»-так называли её норманы.
- Первые города возникли в I тысячелетии н.э.
- В IX в. в летописях упоминаются города Новгород, Ростов Великий, Смоленск, Муром.
- К XII веку их насчитывалось около 150
- До нашествия монголов на Руси насчитывалось 300 городов.
- Во времена Петра I было основано много городов
- При Екатерине II – изменено территориальное деление России (500 уездов с уездными центрами), многие сёла (165) получили статус города.
- В XIX веке города были образованы на границах империи. На Дальнем Востоке (Владивосток, Благовещенск), на Кавказе (Грозный, Владикавказ).
- В Советское время было более 600 городов.
- В середине XX века рядом с крупными центрами возникли «города науки» (Дубна, Реутов, Зеленоград). Выросли города - курорты в Крыму и Черноморском побережье (Сочи, Ялта, Кисловодск). Появились закрытые города.
- Сейчас в России 1037 городов.




Причины роста городов

- Отмена крепостного права (1861г.);
- Строительство ж/д;
- Процесс индустриализации 30-х годов;

Деление городов по численности населения



- **Малые** (до 20-50 тысяч жителей);
- **Средние** (от 50-100 тыс.);
- **Большие** (более 100 тыс.);
- **Крупные** (более 250 тыс.);
- **Крупнейшие** (более 500 тыс.);
- **Города-миллионеры** (более 1 млн.)



Города-миллионники (города-миллионеры) России — группа городов на территории Российской Федерации — группа городов на территории Российской Федерации, численность населения в административно-территориальных границах которых превышает 1 миллион человек.

В настоящее время (2008) на территории России насчитывается (по данным текущего статистического учёта) 11 городов-миллионников


Место	Город	Население, тыс.чел на 01.01.2007
1	<u>Москва</u>	10443
2	<u>Санкт-Петербург</u>	4571
3	<u>Новосибирск</u>	1392
4	<u>Екатеринбург</u>	1315
5	<u>Нижний Новгород</u>	1278
6	<u>Самара</u>	1139
7	<u>Омск</u>	1135
8	<u>Казань</u>	1116
9	<u>Челябинск</u>	1092
10	<u>Ростов-на-Дону</u>	1052
11	<u>Уфа</u>	1023



Свердловская область

47 городов и 99 посёлков городского типа

- Малые - 32 города (Ирбит -47 тыс., Реж -41 тыс, Артёмовский -41 тыс.)
- Средние- 10 городов (Алапаевск-54 тыс., Полевской-72 тыс, Ревда-82 тыс.)
- Большие – 4 (Н.Тагил, Каменск-Уральский, Первоуральск, Серов)
- Город –миллионер (Екатеринбург, 1280 тыс.)



Крупнейшие города России, имеющие численность населения более 700 тысяч, но менее 1 миллиона

- ПермьПермь, ВолгоградПермь, Волгоград, КрасноярскПермь, Волгоград, Красноярск, СаратовПермь, Волгоград, Красноярск, Саратов, ВоронежПермь, Волгоград, Красноярск, Саратов, Воронеж, КраснодарПермь, Волгоград, Красноярск, Саратов, Воронеж, Краснодар, Тольятти — иногда именуются **городами-субмиллионниками**.

Деление городов по функциям

☀ §16 Алексеев А.И.

§8 Ром В.Я.

■ Центральные места

- Столица (**Москва**);
- Неофициальные столицы экономических районов (**Санкт - Петербург, Новосибирск**);
- Центры республик, краёв, областей (**Тверь, Краснодар**)
- Районные центры (**Алапаевск, Ирбит**)

■ Отраслевые центры

- **Промышленные** (Нижний Тагил);
- **Транспортные** (порты-Находка, ж/д узлы - Узловая);
- **Научные центры** (Обнинск, Зеленоград);
- **Туристические центры** (Суздаль);
- **Города-курорты** (Сочи)



Города - многофункциональные центры, т.к.
они выполняют множество функций

- **Ирбит** – промышленно-транспортно-административный центр
- Екатеринбург -?

Городская агломерация-

группы близкорасположенных городов,
объединённых тесными связями:

- Трудовыми(?);
- Культурно-бытовыми (?);
- Производственными (?);
- Инфраструктурными (?).

Городские агломерации России

Среди агломераций России насчитывается 20—21, с численностью населения более 1 миллиона:

Место	Агломерация	Население, тыс.чел (01.01.2005)
1	<u>Москва</u>	<u>12520—14500[1]</u>
2	<u>Санкт-Петербург</u>	<u>5100—6310[1]</u>
3	Самара—Тольятти	<u>2300 (2500[3])</u>
4	<u>Екатеринбург</u>	2060
5	<u>Нижний Новгород</u>	2020
6	<u>Ростов-на-Дону</u>	<u>1800 (2570[4])</u>
7	<u>Новосибирск</u>	1660
8	<u>Волгоград</u>	1470
9	<u>Казань</u>	1360
10	<u>Челябинск</u>	1330
11	<u>Омск</u>	1240
12	<u>Саратов</u>	1190
13	<u>Пермь</u>	1180
14—16	<u>Уфа</u>	1130
14—16	<u>Красноярск</u>	1130
14—16	Новокузнецк ¹	1130
17—19	<u>Краснодар</u>	1090
17—19	Иркутск	1090
17—19	Тула	1090
20	<u>Владивосток</u>	1010
21	<u>Воронеж</u>	980—1000

Мегалополис -

Историческая справка. От греческого megas –большой, polis –город; происходит от названия древнегреческого города Мегалополь, возникшего от слияния более чем 35 поселений

крупная форма расселения,
возникшая в результате
срастания нескольких городских
агломераций

В России мегалополис – Москва – Владимир - Нижний Новгород